








**ขอบเขตพื้นที่และแหล่งทรัพยากรธรรมชาติและสิ่งแวดล้อม**  
**ในความดูแลรับผิดชอบของ**  
**สำนักงานนโยบายและแผนทรัพยากรธรรมชาติและสิ่งแวดล้อม**

- ตัวสัญลักษณ์สี**
-  แหล่งมรดกโลกทางวัฒนธรรม จำนวน 3 แห่ง ได้แก่
    1. เมืองประวัติศาสตร์สุโขทัยและเมืองบริวาร
      - อุทยานประวัติศาสตร์ศรีสัชนาลัย อุทยานประวัติศาสตร์สุโขทัย จังหวัดสุโขทัย
      - อุทยานประวัติศาสตร์กำแพงเพชร จังหวัดกำแพงเพชร
    2. นครประวัติศาสตร์พระนครศรีอยุธยา
      - จังหวัดพระนครศรีอยุธยา
    3. แหล่งโบราณคดีบ้านเชียง จังหวัดอุดรธานี
  -  แหล่งมรดกโลกทางธรรมชาติ จำนวน 2 แห่ง ได้แก่
    1. เขตรักษาพันธุ์สัตว์ป่าทุ่งใหญ่นเรศวร - พืชสวนเชิง
      - เขตรักษาพันธุ์สัตว์ป่าทุ่งใหญ่นเรศวรด้านตะวันตก จังหวัดกาญจนบุรี จังหวัดตาก
      - เขตรักษาพันธุ์สัตว์ป่าทุ่งใหญ่นเรศวรด้านตะวันออก จังหวัดตาก
      - เขตรักษาพันธุ์สัตว์ป่าห้วยขาแข้ง จังหวัดอุทัยธานี จังหวัดตาก
    2. พื้นที่กลุ่มป่าดงพญาเย็น-เขาใหญ่อ จังหวัดสระบุรี
      - จังหวัดนครนายก จังหวัดปราจีนบุรี จังหวัดสระแก้ว
      - จังหวัดนครราชสีมา จังหวัดบุรีรัมย์
  -  แหล่งมรดกโลกทางวัฒนธรรมที่ขึ้นทะเบียนบัญชีรายชื่อเบื้องต้น จำนวน 5 แห่ง ได้แก่
    1. เส้นทางเชื่อมต่องานวัฒนธรรม
      - ปราสาทหินพิมายและศาลากลาง จังหวัดนครราชสีมา
      - ปราสาทหินพนมรุ้ง จังหวัดบุรีรัมย์
      - ปราสาทเมืองต่ำ จังหวัดบุรีรัมย์
    2. วัดพระมหาธาตุวรมหาวิหาร จังหวัดนครศรีธรรมราช
    3. อุทยานประวัติศาสตร์ภูพระบาท จังหวัดอุดรธานี
    4. อสุรสถาน แหล่งต่างๆ และภูมิทัศน์วัฒนธรรมของเชิงไทรใหม่ นครหลวงเวียงจันทน์ จังหวัดเชียงใหม่
    5. พระธาตุพนม กลุ่มสิ่งก่อสร้างทางประวัติศาสตร์และภูมิทัศน์ จังหวัดนครพนม
  -  แหล่งมรดกทางธรรมชาติที่ขึ้นทะเบียนบัญชีรายชื่อเบื้องต้น จำนวน 1 แห่ง ได้แก่
    - พื้นที่กลุ่มป่าแก่งกระจาน จังหวัดราชบุรี จังหวัดเพชรบุรี จังหวัดประจวบคีรีขันธ์
  -  พืชเฉพาะถิ่น
  -  พื้นที่ชุ่มน้ำระหว่างประเทศ จำนวน 14 แห่ง เนื้อที่ 2,517,089.5 ไร่ ได้แก่
    - พุทศวนชีเลี่ยน ในเขตป่าถ้ำสัตรีป่าทะเลน้อย จังหวัดพัทลุง
    - เขตห้ามล่าสัตว์ป่าอ่างเก็บน้ำห้วยจระเข้มาก จังหวัดหนองคาย
    - ดอนหอยหลอด จังหวัดสมุทรสงคราม
    - ป่าแม่ปู้กระเปะ จังหวัดกระบี่
    - เขตห้ามล่าสัตว์ป่าหนองงูเห่า จังหวัดชัยภูมิ
    - เขตรักษาพันธุ์สัตว์ป่าเฉลิมพระเกียรติสมเด็จพระนางเจ้าพระเทพฯ(พุดเตยแดง) จังหวัดนครราชสีมา
    - อุทยานแห่งชาติหาดเจ้าไหมหมู่เกาะลิบง ปากน้ำตรัง จังหวัดตรัง
    - อุทยานแห่งชาติแหลมสน-ป่าแม่ปู้กระเปะ-ป่าดงกลองเปะ จังหวัดระนอง
    - อุทยานแห่งชาติหมู่เกาะอ่างทอง จังหวัดสุราษฎร์ธานี
    - อุทยานแห่งชาติอ่าวพังงา จังหวัดพังงา
    - อุทยานแห่งชาติเขาสามร้อยยอด จังหวัดประจวบคีรีขันธ์
    - กุดถึง จังหวัดมีนกาฬ
    - เกาะกระ จังหวัดนครศรีธรรมราช
    - เกาะระ เกาะพระทอง จังหวัดพังงา
  -  พื้นที่คุ้มครองสิ่งแวดล้อม จำนวน 9 แห่ง ได้แก่
    - เขตพื้นที่คุ้มครองสิ่งแวดล้อม จังหวัดเชียงใหม่และจังหวัดลำพูน
    - เขตพื้นที่คุ้มครองสิ่งแวดล้อม จังหวัดมหาสารคาม
    - เขตพื้นที่คุ้มครองสิ่งแวดล้อม จังหวัดสมุทรปราการ
    - เขตพื้นที่คุ้มครองสิ่งแวดล้อม จังหวัดชลบุรี
    - เขตพื้นที่คุ้มครองสิ่งแวดล้อม จังหวัดเพชรบุรีและจังหวัดประจวบคีรีขันธ์
    - เขตพื้นที่คุ้มครองสิ่งแวดล้อม จังหวัดสุราษฎร์ธานี
    - เขตพื้นที่คุ้มครองสิ่งแวดล้อม จังหวัดพังงา
    - เขตพื้นที่คุ้มครองสิ่งแวดล้อม จังหวัดกระบี่
    - เขตพื้นที่คุ้มครองสิ่งแวดล้อม จังหวัดภูเก็ต
  -  พื้นที่ประเทศไทย เนื้อที่ 320,696,875 ไร่

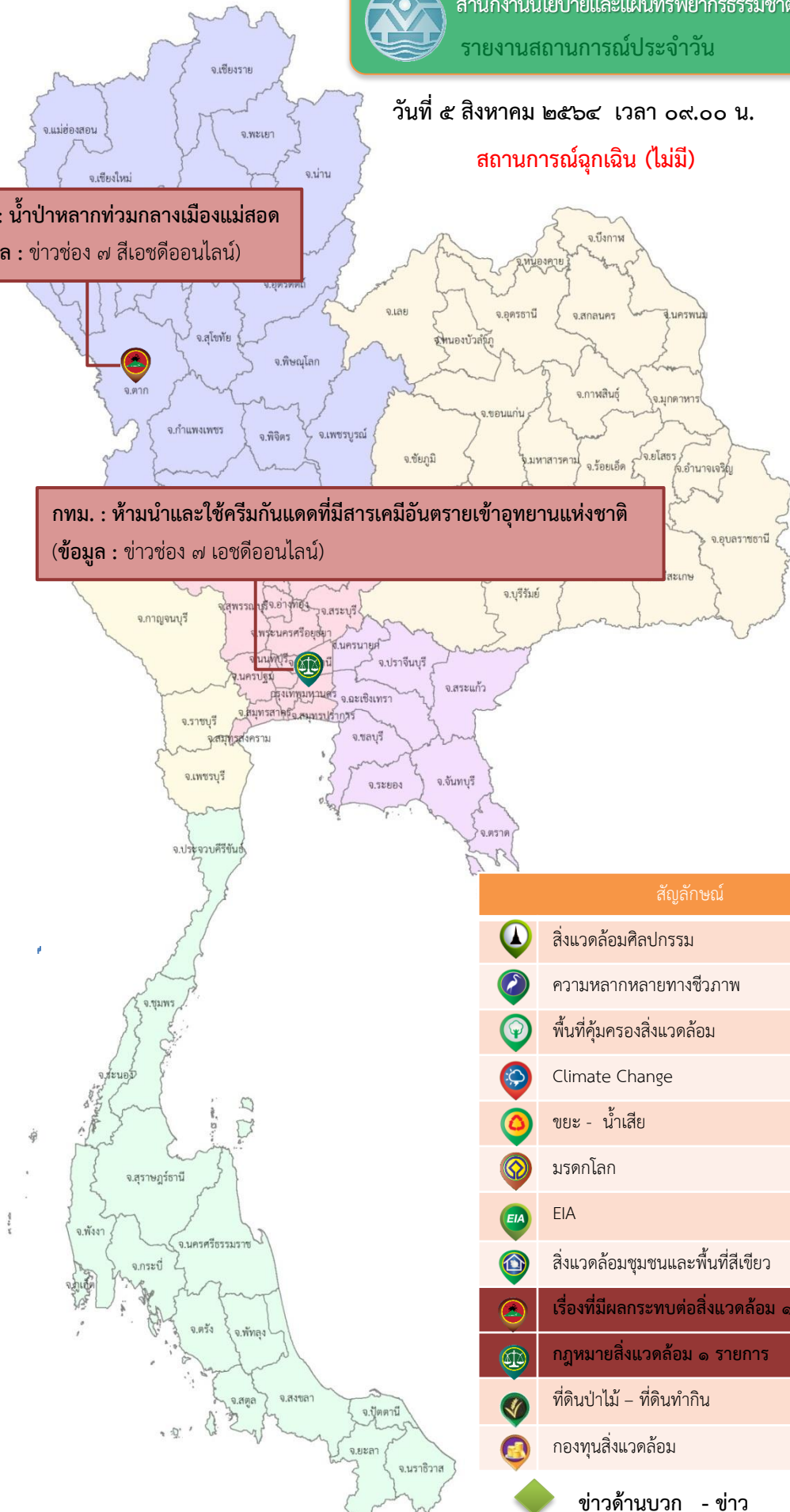


วันที่ ๕ สิงหาคม ๒๕๖๔ เวลา ๐๙.๐๐ น.

สถานการณ์ฉุกเฉิน (ไม่มี)

ตาก : น้ำป่าหลากท่วมกลางเมืองแม่สอด  
(ข้อมูล : ข่าวช่อง ๗ สีเอชออนไลน์)

กทม. : ห้ามนำและใช้ครีมกันแดดที่มีสารเคมีอันตรายเข้าอุทยานแห่งชาติ  
(ข้อมูล : ข่าวช่อง ๗ เอชออนไลน์)



สัญลักษณ์

- สิ่งแวดล้อมศิลปกรรม
- ความหลากหลายทางชีวภาพ
- พื้นที่คุ้มครองสิ่งแวดล้อม
- Climate Change
- ชยะ - น้ำเสีย
- มรดกโลก
- EIA
- สิ่งแวดล้อมชุมชนและพื้นที่สีเขียว
- เรื่องที่มีผลกระทบต่อสิ่งแวดล้อม ๑ รายการ
- กฎหมายสิ่งแวดล้อม ๑ รายการ
- ที่ดินป่าไม้ - ที่ดินทำกิน
- กองทุนสิ่งแวดล้อม

◆ ขาวด้านบวก - ข่าว

◆ ขาวด้านลบ ๒ ข่าว

## น้ำป่าหลากท่วมกลางเมืองแม่สอด



เมื่อวันที่ ๔ ส.ค. ๖๔ ผู้สื่อข่าวรายงานว่า ฝนตกหนักบนแนวเทือกเขาตะเข็บชายแดนไทย-เมียนมา อ.แม่สอด จ.ตาก ทำให้ระดับน้ำตามลำน้ำสาขาลำห้วยแม่สอดเพิ่มขึ้น จนน้ำเอ่อท่วมชุมชนชุมพลคีรี ชุมชนจ้อกจ้อ และอีกหลายชุมชนใจกลางเมืองแม่สอด เจ้าของบ้านหลายหลังคาเรือนขนย้ายทรัพย์สินขึ้นที่สูง และนำกระสอบทรายมาวางไว้หน้าบ้าน หรือหน้าร้านค้า เพื่อป้องกันน้ำท่วม บนถนนสายสำคัญ และย่านเศรษฐกิจมีน้ำท่วมสูงกว่า ๔๐ ซม. รถเล็กไม่สามารถสัญจรผ่านได้ เจ้าหน้าที่เทศบาลนครแม่สอดนำแผงกั้นมาปิดกั้นจราจรจุดที่น้ำท่วมสูงชั่วคราว

ที่มา : ข่าวช่อง ๗ เอชดีออนไลน์

(<https://news.ch7.com/detail/505022>)

## ห้ามนำและใช้ครีมกันแดดที่มีสารเคมีอันตรายเข้าอุทยานแห่งชาติ



เมื่อวันที่ ๔ ส.ค. ๖๔ ผู้สื่อข่าวรายงานว่า ประกาศกรมอุทยานแห่งชาติ สัตว์ป่า และพันธุ์พืช เรื่อง ห้ามนำและใช้ครีมกันแดดที่มีส่วนประกอบของสารเคมีที่เป็นอันตรายต่อปะการังเข้าไปในอุทยานแห่งชาติ ปัจจุบันนักท่องเที่ยวนำและใช้ครีมกันแดดที่มีสารเคมีที่เป็นอันตรายต่อปะการังเข้าไปในอุทยานแห่งชาติ จากข้อมูลทางวิชาการพบว่า สารเคมีหลายชนิดที่พบในครีมกันแดด มีส่วนทำให้ปะการังเสื่อมโทรมลง เนื่องจากสารเคมีเหล่านั้นทำลายตัวอ่อนของปะการัง และขัดขวางระบบสืบพันธุ์

กรมอุทยานแห่งชาติ สัตว์ป่า และพันธุ์พืชพิจารณาแล้ว เพื่อเป็นการสงวน อนุรักษ์ คุ้มครอง ดูแลทรัพยากร และป้องกันไม่ให้เกิดความเสียหายต่อปะการัง และระบบนิเวศในอุทยานแห่งชาติ อาศัยอำนาจตามความในมาตรา ๒๐ แห่ง พ.ร.บ.อุทยานแห่งชาติ พ.ศ. ๒๕๖๒ จึงออกประกาศดังนี้ ห้ามนำและใช้ครีมกันแดดที่มีส่วนประกอบของสารเคมีที่เป็นอันตรายต่อปะการังเข้าไปในอุทยานแห่งชาติ หากผู้ใดฝ่าฝืนมีความผิดมาตรา ๒๐ ประกอบมาตรา ๔๗ แห่ง พ.ร.บ.อุทยานแห่งชาติ พ.ศ. ๒๕๖๒ ต้องระวางโทษปรับไม่เกินหนึ่งแสนบาท

ที่มา : ข่าวช่อง ๗ เอชดีออนไลน์

(<https://news.ch7.com/detail/505164>)