

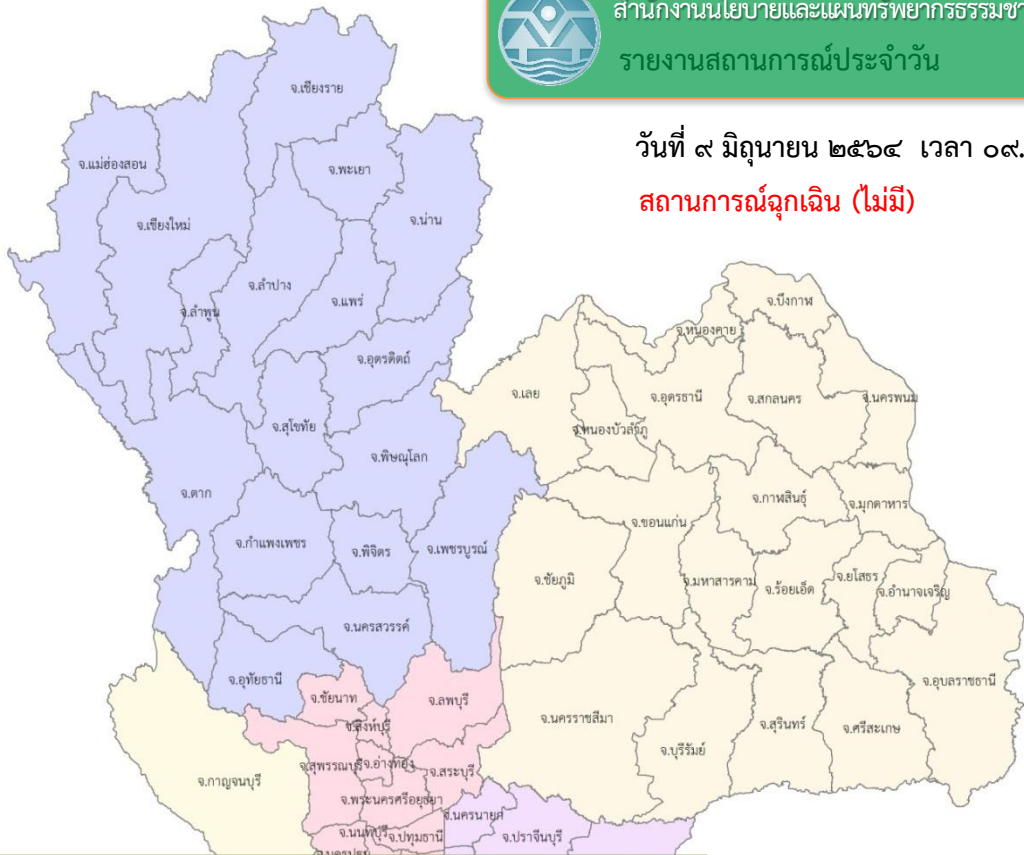
**ขอบเขตพื้นที่และแหล่งทรัพยากรธรรมชาติและสิ่งแวดล้อม
ในความดูแลรับผิดชอบของ
สำนักงานนโยบายและแผนทรัพยากรธรรมชาติและสิ่งแวดล้อม**

- ตัวสัญลักษณ์สี**
- แหล่งมรดกโลกทางวัฒนธรรม จำนวน 3 แห่ง ได้แก่
 - เมืองประวัติศาสตร์สุโขทัยและเมืองบริวาร
 - อุทยานประวัติศาสตร์ศรีสัชนาลัย อุทยานประวัติศาสตร์สุโขทัย จังหวัดสุโขทัย
 - อุทยานประวัติศาสตร์กำแพงเพชร จังหวัดกำแพงเพชร
 - นครประวัติศาสตร์พนมเป็ญญา
 - จังหวัดพระนครศรีอยุธยา
 - แหล่งโบราณคดีบ้านเชียง จังหวัดอุดรธานี
 - แหล่งมรดกโลกทางธรรมชาติ จำนวน 2 แห่ง ได้แก่
 - เขตรักษาพันธุ์สัตว์ป่าทุ่งใหญ่นเรศวร - พืชสวนเชิง
 - เขตรักษาพันธุ์สัตว์ป่าทุ่งใหญ่นเรศวรด้านตะวันตก จังหวัดกาญจนบุรี จังหวัดตาก
 - เขตรักษาพันธุ์สัตว์ป่าทุ่งใหญ่นเรศวรด้านตะวันออก จังหวัดตาก
 - เขตรักษาพันธุ์สัตว์ป่าห้วยขาแข้ง จังหวัดอุทัยธานี จังหวัดตาก
 - พื้นที่กลุ่มป่าดงพญาเย็น-เขาใหญ่ว จังหวัดสระบุรี
 - จังหวัดนครนายก จังหวัดปราจีนบุรี จังหวัดสระแก้ว
 - จังหวัดนครราชสีมา จังหวัดบุรีรัมย์
 - แหล่งมรดกโลกทางวัฒนธรรมที่ขึ้นทะเบียนบัญชีรายชื่อเบื้องต้น จำนวน 5 แห่ง ได้แก่
 - เส้นทางเชื่อมต่องานวัฒนธรรม
 - ปราสาทหินพิมายและศาลากลาง จังหวัดนครราชสีมา
 - ปราสาทหินพนมรุ้ง จังหวัดบุรีรัมย์
 - ปราสาทเมืองต่ำ จังหวัดบุรีรัมย์
 - วัดพระมหาธาตุวรมหาวิหาร จังหวัดนครศรีธรรมราช
 - อุทยานประวัติศาสตร์ภูพระบาท จังหวัดอุดรธานี
 - อนุสรณ์สถาน แหล่งต่างๆ และภูมิทัศน์วัฒนธรรมของเชิงไทรใหม่ นครหลวงเวียงจันทน์ จังหวัดเชียงใหม่
 - พระธาตุพนม กลุ่มสิ่งก่อสร้างทางประวัติศาสตร์และภูมิทัศน์ จังหวัดนครพนม
 - แหล่งมรดกทางธรรมชาติที่ขึ้นทะเบียนบัญชีรายชื่อเบื้องต้น จำนวน 1 แห่ง ได้แก่
 - พื้นที่กลุ่มป่าแก่งกระจาน จังหวัดราชบุรี จังหวัดเพชรบุรี จังหวัดประจวบคีรีขันธ์
 - พืชเฉพาะถิ่น
 - พื้นที่ชุ่มน้ำระหว่างประเทศ จำนวน 14 แห่ง
 - เนื้อที่ 2,517,089.5 ไร่ ได้แก่
 - พুকวนซีเลี่ยน ในเขตพื้นที่ป่าสัตว์ป่าทะเลน้อย จังหวัดพัทลุง
 - เขตห้ามล่าสัตว์ป่าอ่างเก็บน้ำห้วยจระเข้มาก จังหวัดหนองคาย
 - ดอนหอยหลอด จังหวัดสมุทรสงคราม
 - ป่าแม่ น้ำกระเปาะ จังหวัดกระบี่
 - เขตห้ามล่าสัตว์ป่าหนองบงคาย จังหวัดเข็ยราย
 - เขตรักษาพันธุ์สัตว์ป่าเฉลิมพระเกียรติสมเด็จพระนางเจ้าสิริกิติ์ พระบรมราชินีนาถ จังหวัดนครราชสีมา
 - อุทยานแห่งชาติหาดเจ้าไหม-หมู่เกาะลิบง ปากน้ำตรัง จังหวัดตรัง
 - อุทยานแห่งชาติแหลมสน-ป่าแม่ น้ำกระเปาะ ปากคลองกะเปอร์ จังหวัดระนอง
 - อุทยานแห่งชาติหมู่เกาะอ่างทอง จังหวัดสุราษฎร์ธานี
 - อุทยานแห่งชาติอ่าวพังงา จังหวัดพังงา
 - อุทยานแห่งชาติเขาสก-มรียอยอด จังหวัดประจวบคีรีขันธ์
 - กุคตัง จังหวัดมีนกาฬ
 - เกาะกระ จังหวัดนครศรีธรรมราช
 - เกาะกระ เกาะพระทอง จังหวัดพังงา
 - พื้นที่ชุ่มน้ำ เนื้อที่ 19,719,082 ไร่
 - พื้นที่คุ้มครองสิ่งแวดล้อม จำนวน 9 แห่ง ได้แก่
 - เขตพื้นที่คุ้มครองสิ่งแวดล้อม
 - เขตรักษาพันธุ์สัตว์ป่าอินทนิล
 - เขตรักษาพันธุ์สัตว์ป่าห้วยขาแข้ง
 - เขตรักษาพันธุ์สัตว์ป่าทุ่งใหญ่นเรศวร
 - เขตรักษาพันธุ์สัตว์ป่าห้วยขาแข้ง
 - เขตรักษาพันธุ์สัตว์ป่าห้วยขาแข้ง
 - เขตรักษาพันธุ์สัตว์ป่าห้วยขาแข้ง
 - เขตรักษาพันธุ์สัตว์ป่าห้วยขาแข้ง
 - เขตรักษาพันธุ์สัตว์ป่าห้วยขาแข้ง
 - พื้นที่ประเทศไทย เนื้อที่ 320,696,875 ไร่

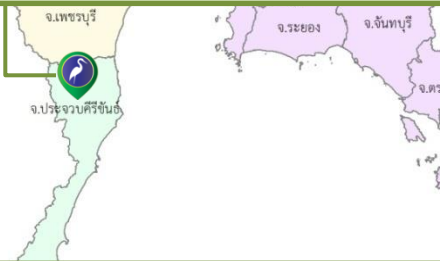


วันที่ ๙ มิถุนายน ๒๕๖๔ เวลา ๐๙.๐๐ น.

สถานการณ์ฉุกเฉิน (ไม่มี)



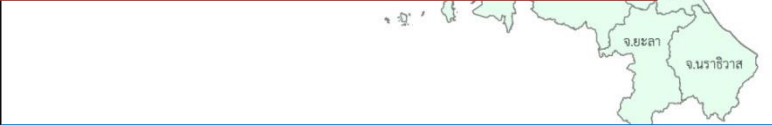
ประจวบคีรีขันธ์ : พบเต่าขึ้นมาวางไข่เป็นรังที่ ๖ นับเป็นข่าวดีรับวันทะเลโลก
(ข้อมูล : ผู้จัดการออนไลน์)



สุราษฎร์ธานี : ผุ่รงนกเงือกกรมช่างปากเรียบบินเหนือผืนป่าคลองแสง-เขาสก
(ข้อมูล : ผู้จัดการออนไลน์)



กระบี่ : ตาย ๑ รอด ๑ เต่าทะเล ๒ ตัวติดซากอวน
ถูกคลื่นซัดลอยติดหาดเกาะลันตา (ข้อมูล : แนวหน้าออนไลน์)



สัญลักษณ์

- สิ่งแวดล้อมศิลปกรรม
- ความหลากหลายทางชีวภาพ ๓ รายการ
- พื้นที่คุ้มครองสิ่งแวดล้อม
- Climate Change
- ชยะ - น้ำเสีย
- มรดกโลก
- EIA
- สิ่งแวดล้อมชุมชนและพื้นที่สีเขียว
- เรื่องที่มีผลกระทบต่อสิ่งแวดล้อม
- กฎหมายสิ่งแวดล้อม
- ที่ดินป่าไม้ - ที่ดินทำกิน
- กองทุนสิ่งแวดล้อม

- ข่าวด้านบวก ๒ ข่าว
- ข่าวด้านลบ ๑ ข่าว

พบเต่าขึ้นมาวางไข่เป็นรังที่ ๖ นับเป็นข่าวดีรับวันทะเลโลก



เมื่อวันที่ ๘ มิ.ย. ๖๔ ผู้สื่อข่าวรายงานว่า นายพิชัย วัชรวงศ์ไพบูลย์ ผู้อำนวยการสำนักบริหารพื้นที่อนุรักษ์ที่ ๓ สาขาเพชรบุรีรายงานว่า นายภัทร อินทรไพโรจน์ หัวหน้าอุทยานแห่งชาติอ่าวสยาม (เตรียมการ) แจ้งว่า เจ้าหน้าที่อุทยานแห่งชาติอ่าวสยาม (เตรียมการ) ร่วมกับเจ้าหน้าที่มูลนิธิฟื้นฟูทรัพยากรทะเลสยามลาดตระเวนการขึ้นมาวางไข่ของเต่ากระในพื้นที่เกาะทะเลคู อ.บางสะพานน้อย จ.ประจวบคีรีขันธ์ พบร่องรอยการขึ้นมาวางไข่ของแม่เต่ากระ แต่ไม่พบตัวแม่เต่ากระ บริเวณอ่าวเทียน ซึ่งอยู่ในพื้นที่รับผิดชอบของอุทยานแห่งชาติอ่าวสยาม (เตรียมการ) เจ้าหน้าที่สำรวจบริเวณโดยรอบ พบหลุมวางไข่ ซึ่งเป็นรังที่ ๖ มีไข่ทั้งหมด ๑๐๘ ฟอง วัดขนาดรอยพายได้ ๖๐ ซม. หลุมกว้าง ๒๓ ซม. หลุมลึก ๓๕ ซม.

ทั้งนี้ เต่ากระ เป็นสัตว์ทะเลหายาก สถานภาพเป็นสัตว์ป่าคุ้มครอง ตาม พ.ร.บ. สงวนและคุ้มครองสัตว์ป่า พ.ศ. ๒๕๖๒ และจัดอยู่ใน Appendix ๑ ของอนุสัญญาไซเตส (CITES) และสั่งการให้เจ้าหน้าที่อุทยานแห่งชาติอ่าวสยาม (เตรียมการ) ฝ้าระวังและเก็บข้อมูลตลอด ๒๔ ชม.

ที่มา : ผู้จัดการออนไลน์

(<https://mgronline.com/travel/detail/9640000055181>)

ฝูงนกเงือกกรมช้างปากเรียบบินเหนือผืนป่าคลองแสง-เขาสก



เมื่อวันที่ ๘ มิ.ย. ๖๔ ผู้สื่อข่าวรายงานว่า นายนพตล จิตเที่ยง หัวหน้าเขตรักษาพันธุ์สัตว์ป่าคลองยัน จ.สุราษฎร์ธานี ถ่ายภาพฝูงนกเงือกกรมช้างปากเรียบที่มาอาศัยอยู่บริเวณบ้านชายศรี หมู่ ๑ ต.ตะกุกใต้ อ.วิภาวดี จ.สุราษฎร์ธานี พื้นที่ดังกล่าวอยู่นอกพื้นที่เขตรักษาพันธุ์สัตว์ป่าคลองยัน แต่ใกล้ผืนป่าคลองแสง-เขาสก การพบนกเงือกกรมช้างปากเรียบ บ่งชี้ถึงความสมบูรณ์ทางธรรมชาติในผืนป่าคลองแสง-เขาสก นกเงือกเป็นสัตว์ที่กินผลไม้เป็นหลัก โดยเฉพาะผลต้นไทร

นายเกรียงศักดิ์ ศรีบัวรอด หัวหน้าสถานีวิจัยสัตว์ป่าคลองแสงกล่าวว่า ฝูงนกเงือกกรมช้างปากเรียบ เป็นนกเงือกชนิดเดียวที่อพยพในประเทศไทย โดยการอพยพจะเริ่มหลังฤดูทำรังวางไข่ นกเงือกกรมช้างปากเรียบจะอพยพจากป่าตะวันตกลงไปทางป่าดิบชื้นทางภาคใต้ของประเทศไทย และมาเลเซีย และนกเงือกกรมช้างปากเรียบจะบินอพยพกลับประมาณเดือน ต.ค.-ธ.ค. นกเงือกกรมช้างปากเรียบ มีลักษณะทั่วไปคล้ายกับนกเงือกกรมช้าง แต่นกเงือกกรมช้างปากเรียบนั้น ตัวเต็มวัยที่ถึงโตคอจะไม่มีขีดสีดำและจะงอยปากยาว ไม่มีรอยหยัก และมีขนาดลำตัวเฉลี่ยเล็กกว่า ปีกมีลักษณะเหมือนนกเงือกชนิดอื่น คือ ใต้ปีกของนกเงือกกรมช้างปากเรียบไม่มีขนปกคลุม ในประเทศไทยสามารถพบนกเงือกกรมช้างปากเรียบได้บ่อยกว่านกเงือกกรมช้าง

ที่มา : ผู้จัดการออนไลน์

(<https://mgronline.com/travel/detail/9640000055229>)

ตาย ๑ รอด ๑ เต่าทะเล ๒ ตัวติดซากอวน ถูกคลื่นซัดลอยติดหาดเกาะลันตา



เมื่อวันที่ ๘ มิ.ย. ๖๔ ผู้สื่อข่าวรายงานว่า เจ้าหน้าที่หน่วยกู้ชีพ อ.เกาะลันตา จ.กระบี่ เข้าตรวจสอบ หลังรับได้แจ้งว่ามีเต่าทะเล ๒ ตัวติดซากอวนมาเกยบริเวณหาดคลองโขง และคลองนิล ต.ศาลาด่าน อ.เกาะลันตาใหญ่ จ.กระบี่ เบื้องต้นพบเต่าทะเล ๒ ตัวติดอวนมาเกยบริเวณชายหาด และตายแล้ว ๑ ตัว เป็นเต่าหญ้า ลำตัวยาว ๒๕ ซม. และอีกตัวเป็นเต่ากระ ลำตัวยาว ๓๐ ซม. ได้รับบาดเจ็บบริเวณขาหลังด้านขวา จึงประสานเจ้าหน้าที่หน่วยรักษาความปลอดภัยทางทะเล เกาะลันตาน้อย นำไปอนุบาลในเบื้องต้น จากนั้นส่งต่อไปยังสำนักงานทรัพยากรทางทะเลและชายฝั่ง ที่ ๗ จ.ตรัง ไปตรวจสอบสาเหตุการการตาย ส่วนเต่าตัวที่รอดชีวิตรักษาให้หายก่อนแล้วปล่อยกลับคืนสู่ธรรมชาติต่อไป นายสมศักดิ์ หวังบริสุทธิ์ เจ้าหน้าที่กู้ชีพกล่าวว่า ได้รับแจ้งจากชาวบ้านพบเต่าทะเล ๒ ตัวติดซากอวนบริเวณระหว่างชายหาดคลองโขง และหาดคลองนิล ต.ศาลาด่าน จึงเข้าไปตรวจสอบ พบติดอยู่ในกองเชือกและขยะจำนวนมาก จึงช่วยเหลือ แต่พบเต่าทะเลตายไป ๑ ตัว คาดว่าติดอวนอยู่เป็นเวลานาน จึงประสานเจ้าหน้าที่เกาะลันตาน้อยมารับตัวไป เบื้องต้นคาดว่าเต่าทะเลทั้ง ๒ ตัว ติดซากอวน และถูกคลื่นซัดลอยมาติดชายหาดดังกล่าว

ที่มา : แนวหน้าออนไลน์

(<https://www.naewna.com./local/578709>)