

**ขอบเขตพื้นที่และแหล่งทรัพยากรธรรมชาติและสิ่งแวดล้อม
ในความดูแลรับผิดชอบของ
สำนักงานนโยบายและแผนทรัพยากรธรรมชาติและสิ่งแวดล้อม**

- ตัวสัญลักษณ์สีส้ม**
- แหล่งมรดกโลกทางวัฒนธรรม จำนวน 3 แห่ง ได้แก่
 1. เมืองประวัติศาสตร์สุโขทัยและเมืองบริวาร
 - อุทยานประวัติศาสตร์ศรีสัชนาลัย อุทยานประวัติศาสตร์สุโขทัย จังหวัดสุโขทัย
 - อุทยานประวัติศาสตร์กำแพงเพชร จังหวัดกำแพงเพชร
 2. นครประวัติศาสตร์พระนครศรีอยุธยา
 - จังหวัดพระนครศรีอยุธยา
 3. แหล่งโบราณคดีบ้านเชียง จังหวัดอุดรธานี
 - แหล่งมรดกโลกทางธรรมชาติ จำนวน 2 แห่ง ได้แก่
 1. เขตรักษาพันธุ์สัตว์ป่าทุ่งใหญ่นเรศวร - พืชสวนเชิง
 - เขตรักษาพันธุ์สัตว์ป่าทุ่งใหญ่นเรศวรด้านตะวันตก จังหวัดกาญจนบุรี จังหวัดตาก
 - เขตรักษาพันธุ์สัตว์ป่าทุ่งใหญ่นเรศวรด้านตะวันออก จังหวัดตาก
 - เขตรักษาพันธุ์สัตว์ป่าห้วยขาแข้ง จังหวัดอุทัยธานี จังหวัดตาก
 2. พื้นที่กลุ่มป่าดงพญาเย็น-เขาใหญ่อ จังหวัดสระบุรี
 - จังหวัดนครนายก จังหวัดปราจีนบุรี จังหวัดสระแก้ว
 - จังหวัดนครราชสีมา จังหวัดบุรีรัมย์
 - แหล่งมรดกโลกทางวัฒนธรรมที่ขึ้นทะเบียนบัญชีรายชื่อเบื้องต้น จำนวน 5 แห่ง ได้แก่
 1. เส้นทางเชื่อมต่องามธรรม
 - ปราสาทหินพิมายและศาลากลาง จังหวัดนครราชสีมา
 - ปราสาทหินพนมรุ้ง จังหวัดบุรีรัมย์
 - ปราสาทเมืองต่ำ จังหวัดบุรีรัมย์
 2. วัดพระมหาธาตุวรมหาวิหาร จังหวัดนครศรีธรรมราช
 3. อุทยานประวัติศาสตร์ภูพระบาท จังหวัดอุดรธานี
 4. อสุรสถาน แหล่งต่างๆ และภูมิทัศน์วัฒนธรรมของเชิงไทรใหม่ นครหลวงเวียงจันทน์ จังหวัดเชียงใหม่
 5. พระธาตุพนม กลุ่มสิ่งก่อสร้างทางประวัติศาสตร์และภูมิทัศน์ จังหวัดนครพนม
 - แหล่งมรดกทางธรรมชาติที่ขึ้นทะเบียนบัญชีรายชื่อเบื้องต้น จำนวน 1 แห่ง ได้แก่
 - พื้นที่กลุ่มป่าแก่งกระจาน จังหวัดราชบุรี จังหวัดเพชรบุรี จังหวัดประจวบคีรีขันธ์
 - พืชเฉพาะถิ่น
 - พื้นที่ชุ่มน้ำระหว่างประเทศ จำนวน 14 แห่ง
 - เนื้อที่ 2,517,089.5 ไร่ ได้แก่
 - พุทผวนซีเลี่ยน ในเขตป่าถ้ำสัตรีป่าทะเลน้อย จังหวัดพัทลุง
 - เขตห้ามล่าสัตว์ป่าอิงใจหลวง จังหวัดหนองคาย
 - ดอนหนองหลอด จังหวัดสมุทรสงคราม
 - ป่าแม่ น้ำกระเป๋ จังหวัดกระบี่
 - เขตห้ามล่าสัตว์ป่าหนองงูเห่า จังหวัดเข็ยราย
 - เขตรักษาพันธุ์สัตว์ป่าเฉลิมพระเกียรติสมเด็จพระนางเจ้าสิริกิติ์ พระบรมราชินีนาถ จังหวัดนครราชสีมา
 - อุทยานแห่งชาติภาคใต้ใหม่-หมู่เกาะลิบง ปากน้ำศรี จังหวัดตรัง
 - อุทยานแห่งชาติแหลมสน-ป่าแม่ น้ำกระเป๋ ปากคลองกะเปอร์ จังหวัดระนอง
 - อุทยานแห่งชาติหมู่เกาะอ่างทอง จังหวัดสุราษฎร์ธานี
 - อุทยานแห่งชาติอ่าวพังงา จังหวัดพังงา
 - อุทยานแห่งชาติเขาสามร้อยยอด จังหวัดประจวบคีรีขันธ์
 - กูดกิง จังหวัดมีนกาฬ
 - เกาะกระ จังหวัดนครศรีธรรมราช
 - เกาะกระ เกาะพระทอง จังหวัดพังงา
 - พื้นที่ชุ่มน้ำ เนื้อที่ 19,719,082 ไร่
 - พื้นที่คุ้มครองสิ่งแวดล้อม จำนวน 9 แห่ง ได้แก่
 - เขตพื้นที่คุ้มครองสิ่งแวดล้อม
 - เขตรักษาพันธุ์สัตว์ป่าทุ่งใหญ่นเรศวร
 - เขตรักษาพันธุ์สัตว์ป่าห้วยขาแข้ง
 - เขตรักษาพันธุ์สัตว์ป่าดงพญาเย็น-เขาใหญ่
 - เขตรักษาพันธุ์สัตว์ป่าห้วยขาแข้ง
 - เขตรักษาพันธุ์สัตว์ป่าห้วยขาแข้ง
 - เขตรักษาพันธุ์สัตว์ป่าห้วยขาแข้ง
 - เขตรักษาพันธุ์สัตว์ป่าห้วยขาแข้ง
 - เขตรักษาพันธุ์สัตว์ป่าห้วยขาแข้ง
 - พื้นที่ประเทศไทย เนื้อที่ 320,696,875 ไร่

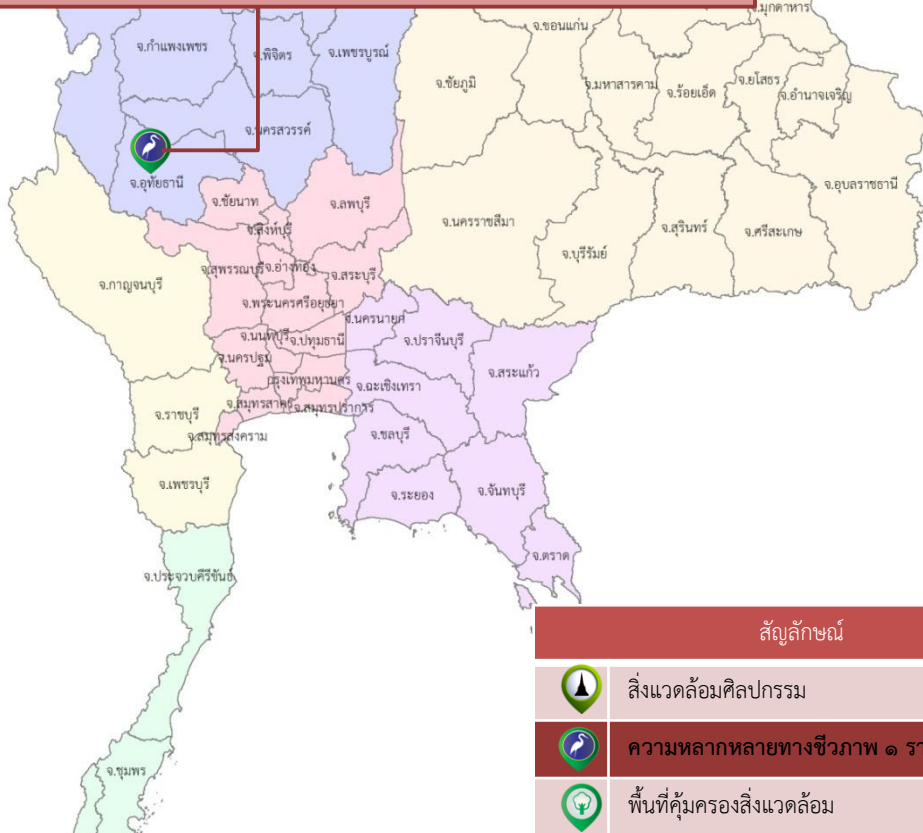


วันที่ ๒ กุมภาพันธ์ ๒๕๖๔ เวลา ๐๙.๐๐ น.

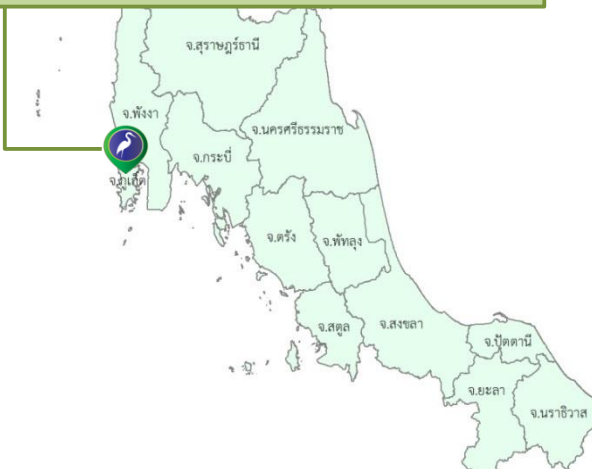
สถานการณ์ฉุกเฉิน (ไม่มี)



อุทัยธานี : เสือโคร่งออกจากป่าห้วยขาแข้งล่าวัวชาวบ้านเป็นอาหาร โขคดีเจ้าของช่วยได้ทัน (ข้อมูล : แนวนหน้าออนไลน์)



ภูเก็ต : ดำน้ำเก็บขยะทะเลบริเวณแนวปะการังเกาะแฉวง พบอวนในแนวปะการังกว่า ๑๔ กก. (ข้อมูล : สยามรัฐออนไลน์)



สัญลักษณ์	
	สิ่งแวดล้อมศิลปกรรม
	ความหลากหลายทางชีวภาพ ๑ รายการ
	พื้นที่คุ้มครองสิ่งแวดล้อม
	Climate Change
	ขยะ - น้ำเสีย ๑ รายการ
	มรดกโลก
	EIA
	สิ่งแวดล้อมชุมชนและพื้นที่สีเขียว
	เรื่องที่มีผลกระทบต่อสิ่งแวดล้อม
	กฎหมายสิ่งแวดล้อม
	ที่ดินป่าไม้ - ที่ดินทำกิน
	กองทุนสิ่งแวดล้อม

ชาวด้านบวก ๑ ชาว
 ชาวด้านลบ ๑ ชาว

ดำน้ำเก็บขยะทะเลบริเวณแนวปะการังเกาะแวว พบอวนในแนวปะการังกว่า ๑๔ กก.




เมื่อวันที่ ๑ ก.พ. ๖๔ ผู้สื่อข่าวรายงานว่า นายปราโมทย์ แก้วนาม หัวหน้าอุทยานแห่งชาติสิรินาถ อ. ถลาง จ. ภูเก็ต เปิดเผยว่า เจ้าหน้าที่อุทยานแห่งชาติสิรินาถ และนักดำน้ำจิตอาสา ร่วมกันเก็บขยะทะเลบริเวณแนวปะการังเกาะแวว ในเขตอุทยานแห่งชาติสิรินาถตามข้อสั่งการของรัฐมนตรีว่าการกระทรวงทรัพยากรธรรมชาติและสิ่งแวดล้อม และอธิบดีกรมอุทยานแห่งชาติ สัตว์ป่า และพันธุ์พืช เพื่อรักษาแนวปะการังให้มีสภาพสมบูรณ์ ป้องกันสัตว์ทะเลเข้าไปติด และคำนึงถึงความปลอดภัยของนักท่องเที่ยวที่อาจเกิดอุบัติเหตุจากเศษซากเครื่องมือประมง

พบฝืนอวนขนาดใหญ่ ๒ ฝืน บริเวณทิศเหนือของเกาะ ลักษณะเป็นฝืนอวนขนาดใหญ่พันติดกับแนวปะการังครอบคลุมพื้นที่ประมาณ ๑๕๐ ตารางเมตร สร้างความเสียหายให้แก่ปะการัง และพบบางจุดเกิดปะการังฟอกขาว สามารถเก็บฝืนอวนขึ้นมาได้น้ำหนัก ๑๔ กก. สภาพแนวปะการังบริเวณดังกล่าวค่อนข้างสมบูรณ์ พบการฟอกขาวจากเศษอวนที่ปิดทับ โดยปะการังที่พบส่วนใหญ่เป็นปะการังเขากวาง และปะการังโขด นอกจากนี้ มีปะการังผักกาด ปะการังเห็ด ปะการังดอกไม้ ปะการังก้อนรูปสมอง และปะการังตาข่าย อุทยานแห่งชาติสิรินาถกำหนดเก็บขยะทะเลทุกค้างบริเวณแนวปะการังหาดในยาง เขตอุทยานแห่งชาติสิรินาถเป็นประจำทุกวันพุธ

ที่มา: สยามรัฐออนไลน์

(<https://www.siamrath.co.th/n/215712>)

เสื่อไคร้ออกจากป่าห้วยขาแข้งล่าวัวชาวบ้านเป็นอาหาร โศกดีเจ้าของช่วยได้ทัน



เมื่อวันที่ ๑ ก.พ. ๖๔ ผู้สื่อข่าวรายงานว่า นายธนิตย์ หนูยิ้ม ผู้อำนวยการสำนักบริหารพื้นที่อนุรักษ์ที่ ๑๒ (นครสวรรค์) กรมอุทยานแห่งชาติ สัตว์ป่า และพันธุ์พืช ได้รับรายงานจากนายเพิ่มศักดิ์ กนิษฐชาติ หัวหน้าเขตรักษาพันธุ์สัตว์ป่าห้วยขาแข้งว่า มีเสื่อไคร้เข้ามาทำร้ายวัวของชาวบ้านที่บ้านไผ่งาม ต. ระเบ้า อ. ลานสัก จ. อุทัยธานี ห่างจากแนวเขตรักษาพันธุ์สัตว์ป่าห้วยขาแข้งประมาณ ๑.๕ - ๒ กม. หลังจากได้รับแจ้งจึงเข้าไปตรวจสอบ พบเสื่อไคร้เข้ามาทำร้ายวัวของชาวบ้านได้รับบาดเจ็บ ๑ ตัว มีแผลบริเวณสะโพก หัวหน้าเขตรักษาพันธุ์สัตว์ป่าห้วยขาแข้งมอบหมายให้เจ้าหน้าที่ลงพื้นที่ตรวจสอบ เผื่อระวังความปลอดภัยให้แก่ประชาชน และผลักดันเสื่อไคร้กลับเข้าป่าอนุรักษ์ต่อไป สัตวแพทย์ประจำสถานีเพาะเลี้ยงสัตว์ป่าห้วยขาแข้ง และเจ้าหน้าที่รักษาบาดแผลให้แม่วัวท้องแก่ บาดแผลที่เสื่อกัดเป็นแผลยาวกว่า ๑๐ ซม. บาดแผลลึกฉกรรจ์

หัวหน้ากลุ่มงานวิชาการ สำนักบริหารพื้นที่อนุรักษ์ที่ ๑๒ จ. นครสวรรค์ กรมอุทยานแห่งชาติ สัตว์ป่า และพันธุ์พืช และเจ้าหน้าที่ ลงพื้นที่พร้อมเครื่องตรวจจับวิทยุสัญญาณดาวเทียมที่ติดกับคอเสื่อ เจ้าหน้าที่สามารถตรวจจับสัญญาณได้ ๑ ตัว หลังจากนั้น ลงพื้นที่บริเวณใต้ต้นมะขาม และตรวจหารอยเท้าเสื่อบริเวณทางข้ามลำคลอง คาดว่า เสื่อที่เข้ามากัดวัวน่าจะมีถึง ๓ ตัว และเป็นเสื่อหนุ่ม

ที่มา: แนวหน้าออนไลน์

(<https://www.naewna.com/local/549580>)