



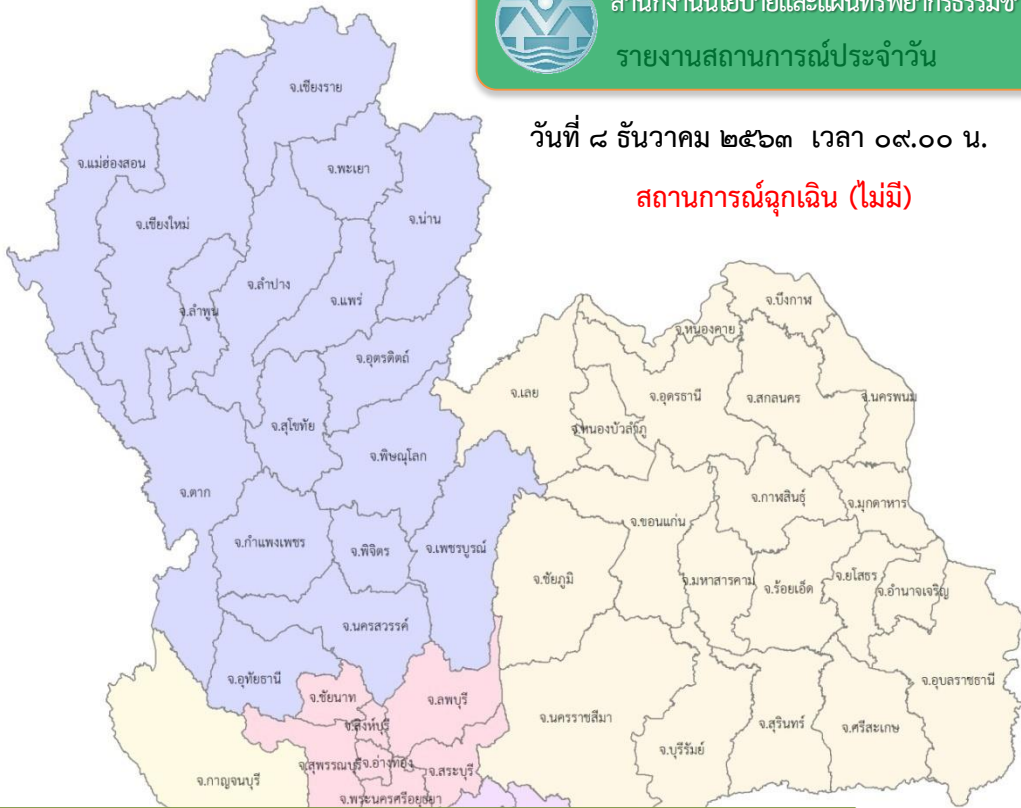
**ขอบเขตพื้นที่และแหล่งทรัพยากรธรรมชาติและสิ่งแวดล้อม  
ในความดูแลรับผิดชอบของ  
สำนักงานนโยบายและแผนทรัพยากรธรรมชาติและสิ่งแวดล้อม**

- ศาลากลางสิชล**
- แหล่งมรดกโลกทางวัฒนธรรม จำนวน 3 แห่ง ได้แก่
    - เมืองประวัติศาสตร์สุโขทัยและเมืองบริวาร
      - อุทยานประวัติศาสตร์สุโขทัย อุทยานประวัติศาสตร์สุโขทัย จังหวัดสุโขทัย
      - อุทยานประวัติศาสตร์กำแพงเพชร จังหวัดกำแพงเพชร
    - นครประวัติศาสตร์พนมเป็ญญา
      - จังหวัดพระนครศรีอยุธยา
    - แหล่งโบราณคดีบ้านเชียง จังหวัดอุดรธานี
  - แหล่งมรดกโลกทางธรรมชาติ จำนวน 2 แห่ง ได้แก่
    - เขตรักษาพันธุ์สัตว์ป่าทุ่งใหญ่นเรศวร - พืชสวนเชิง
      - เขตรักษาพันธุ์สัตว์ป่าทุ่งใหญ่นเรศวรด้านตะวันตก จังหวัดกาญจนบุรี จังหวัดตาก
      - เขตรักษาพันธุ์สัตว์ป่าทุ่งใหญ่นเรศวรด้านตะวันออก จังหวัดตาก
      - เขตรักษาพันธุ์สัตว์ป่าห้วยขาแข้ง จังหวัดอุทัยธานี จังหวัดตาก
    - พื้นที่กลุ่มป่าดงพญาเย็น-เขาใหญ๋ จังหวัดสระบุรี
      - จังหวัดนครนายก จังหวัดปราจีนบุรี จังหวัดสระแก้ว
      - จังหวัดนครราชสีมา จังหวัดบุรีรัมย์
  - แหล่งมรดกโลกทางวัฒนธรรมที่ขึ้นทะเบียนบัญชีรายชื่อเบื้องต้น จำนวน 5 แห่ง ได้แก่
    - เส้นทางเชื่อมต่องานวัฒนธรรม
      - ปราสาทหินพิมายและศาลากลาง จังหวัดนครราชสีมา
      - ปราสาทหินพนมรุ้ง จังหวัดบุรีรัมย์
      - ปราสาทเมืองต่ำ จังหวัดบุรีรัมย์
    - วัดพระมหาธาตุวรมหาวิหาร จังหวัดนครศรีธรรมราช
    - อุทยานประวัติศาสตร์ภูพระบาท จังหวัดอุดรธานี
    - อนุสรณ์สถาน แหล่งต่างๆ และภูมิทัศน์วัฒนธรรมของเชิงไทรใหญ่ นครหลวงเวียงจันทน์ จังหวัดเชียงใหม่
    - พระธาตุพนม กลุ่มสิ่งก่อสร้างทางประวัติศาสตร์และภูมิทัศน์ จังหวัดนครพนม
  - แหล่งมรดกทางธรรมชาติที่ขึ้นทะเบียนบัญชีรายชื่อเบื้องต้น จำนวน 1 แห่ง ได้แก่
    - พื้นที่กลุ่มป่าแก่งกระจาน จังหวัดราชบุรี จังหวัดเพชรบุรี จังหวัดประจวบคีรีขันธ์
  - พืชเฉพาะถิ่น
    - พื้นที่ชุ่มน้ำระหว่างประเทศ จำนวน 14 แห่ง
      - เนื้อที่ 2,517,089.5 ไร่ ได้แก่
        - พุทศวนชีเลี่ยน ไบรด์ฟานส์ลำน้ำป่าห้วยเปือย จังหวัดพัทลุง
        - เขตห้ามล่าสัตว์ป่าอิงใจหลวง จังหวัดหนองคาย
        - ดอนหอยหลอด จังหวัดสมุทรสงคราม
        - ปากแม่น้ำกระเปาะ จังหวัดกระบี่
        - เขตห้ามล่าสัตว์ป่าหนองงูเห่า จังหวัดเข็ยราย
        - เขตรักษาพันธุ์สัตว์ป่าเฉลิมพระเกียรติสมเด็จพระเทพฯ(ฟูไ้แดง) จังหวัดนครราชสีมา
        - อุทยานแห่งชาติภาคใต้ใหม่หมู่เกาะลิบง ปากน้ำศรี จังหวัดตรัง
        - อุทยานแห่งชาติแหลมสน-ปากแม่น้ำกระบุรี-ปากคลองกะเปอร์ จังหวัดระนอง
        - อุทยานแห่งชาติหมู่เกาะอ่างทอง จังหวัดสุราษฎร์ธานี
        - อุทยานแห่งชาติอ่าวพังงา จังหวัดพังงา
        - อุทยานแห่งชาติเขาสามร้อยยอด จังหวัดประจวบคีรีขันธ์
        - กูดกิง จังหวัดมีนกาฬ
        - เกาะกระ จังหวัดนครศรีธรรมราช
        - เกาะกระ เกาะพระทอง จังหวัดพังงา
      - พื้นที่ชุ่มน้ำ เนื้อที่ 19,719,082 ไร่
        - พื้นที่คุ้มครองสิ่งแวดล้อม จำนวน 9 แห่ง ได้แก่
          - เขตพื้นที่คุ้มครองสิ่งแวดล้อม
          - เขตพื้นที่คุ้มครองสิ่งแวดล้อม
          - เขตพื้นที่คุ้มครองสิ่งแวดล้อม
          - เขตพื้นที่คุ้มครองสิ่งแวดล้อม
          - เขตพื้นที่คุ้มครองสิ่งแวดล้อม
          - จังหวัดเพชรบุรีและจังหวัดประจวบคีรีขันธ์
          - เขตพื้นที่คุ้มครองสิ่งแวดล้อม
          - เขตพื้นที่คุ้มครองสิ่งแวดล้อม
          - เขตพื้นที่คุ้มครองสิ่งแวดล้อม

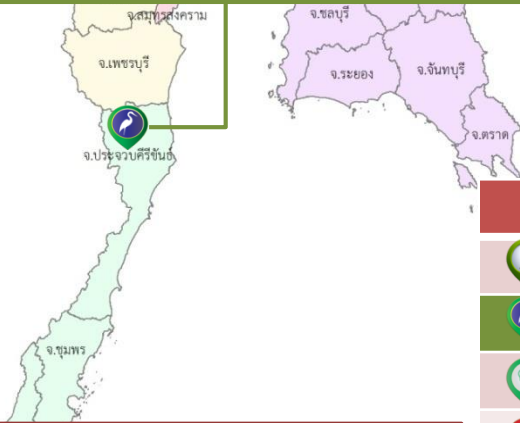


วันที่ ๘ ธันวาคม ๒๕๖๓ เวลา ๐๙.๐๐ น.

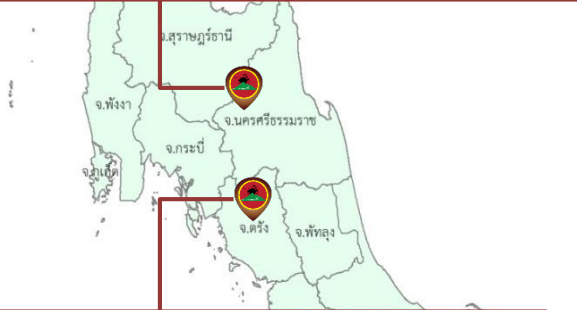
สถานการณ์ฉุกเฉิน (ไม่มี)



ประจวบคีรีขันธ์ : อุทยานอ่าวสยามพบเต่ากระ แม่ศรีสุดาขึ้นมาวางไข่บนเกาะทะลุรังที่ ๓ (ข้อมูล : สยามรัฐออนไลน์)



นครศรีธรรมราช : เปิดภาพมุมสูงภูเขาขยะเทศบาลนครนครศรีธรรมราช (ข้อมูล : ไอเอ็นเอ็นนิวส์ออนไลน์)



ตรัง : มวลน้ำมหาศาลจากทุ่งสงล้นทะลักแม่น้ำตรังเข้าท่วมเมือง (ข้อมูล : ข่าวสดออนไลน์)

สัญลักษณ์	
	สิ่งแวดล้อมศิลปกรรม
	ความหลากหลายทางชีวภาพ ๑ รายการ
	พื้นที่คุ้มครองสิ่งแวดล้อม
	Climate Change
	ขยะ - น้ำเสีย
	มรดกโลก
	EIA
	สิ่งแวดล้อมชุมชนและพื้นที่สีเขียว
	เรื่องที่มีผลกระทบต่อสิ่งแวดล้อม ๒ รายการ
	กฎหมายสิ่งแวดล้อม
	ที่ดินป่าไม้ - ที่ดินทำกิน
	กองทุนสิ่งแวดล้อม

▲ ข่าวด้านบวก ๑ ข่าว  
◆ ข่าวด้านลบ ๒ ข่าว

## เปิดภาพมุมสูงภูเขาชยะเทศบาลนครนครศรีธรรมราช



เมื่อวันที่ ๗ ธ.ค. ๖๓ ผู้สื่อข่าวรายงานว่า ภาพจากเฮลิคอปเตอร์ที่บินสำรวจผ่านพื้นที่บริเวณสวนสาธารณะสมเด็จพระศรีนครินทร์ ๘๔ หรือทุ่งท่าลาด ต. นาเคียน อ. เมืองนครศรีธรรมราช จ. นครศรีธรรมราชที่มีน้ำท่วมสูง และบริเวณด้านหลังของสวนสาธารณะแห่งนี้คือ ภูเขาชยะที่มีปริมาณสะสมอยู่มากกว่า ๒.๔ ล้านตัน สภาพพื้นที่เต็มไปด้วยน้ำเน่าเสียสีดำ หรือน้ำชะขยะท่วมขังปริมาณมหาศาล ภาพที่ถูกเปิดเผยเป็นครั้งแรกหลังจากเกิดน้ำท่วมใหญ่ บริเวณคันดินบางจุดพบขยะที่ล้นไปอยู่นอกพื้นที่ และพบน้ำท่วมสูงโดยรอบพื้นที่ของ ต. นาเคียน ต. นาทราย ต. ปากพูน อ. เมืองนครศรีธรรมราช และบางจุดสูบน้ำเน่าเสียถ่ายเทในพื้นที่บ่อน้ำชะขยะ ส่วนอาคารสำนักงานที่ทำการของภูเขาชยะเทศบาลนครนครศรีธรรมราชเต็มไปด้วยน้ำชะขยะที่เน่าเสียท่วมขังไม่สามารถใช้งานได้

ที่มา: ไอเอ็นเอ็นนิวส์ออนไลน์

([https://innnews.co.th/regional-news/news\\_837233](https://innnews.co.th/regional-news/news_837233))

## อุทยานอ่าวสยามพบเต่ากระ แม่ศรีสุดาขึ้นมาวางไข่บนเกาะทะเลรังที่ ๓



เมื่อวันที่ ๗ ธ.ค. ๖๓ ผู้สื่อข่าวรายงานว่า นายภัทร อินทรไพโรจน์ หัวหน้าอุทยานแห่งชาติอ่าวสยาม อ. บางสะพาน จ. ประจวบคีรีขันธ์ พร้อมเจ้าหน้าที่อุทยานฯ และเจ้าหน้าที่มูลนิธิฟื้นฟูทรัพยากรทะเลสยามบนเกาะทะเล หมู่ ๘ ต. ทวายทอง อ. บางสะพานน้อย ตรวจสอบพื้นที่ชายหาดภายหลังพบเต่ากระขนาดใหญ่ที่ติดตั้งเครื่องติดตามดาวเทียมบนกระดองขึ้นมาวางไข่บริเวณตอนปลายของเกาะทะเลด้านทิศใต้จำนวน ๑๐๕ ฟอง โดยเจ้าหน้าที่เฝ้าสังเกตการวางไข่ของแม่เต่า ๒ ชม. พบระยะทางเดินจากชายฝั่งถึงหลุมวางไข่ ๖ ม. หลุมลึก ๒๗ ซม. กว้าง ๓๐ ซม. จากนั้นเคลื่อนย้ายไข่เต่าให้พ้นจากบริเวณที่น้ำทะเลท่วมถึงไปยังจุดอนุบาล การวางไข่ครั้งนี้เป็นรังที่ ๓ ของแม่ศรีสุดาที่ขึ้นมาวางไข่ในเขตอุทยานแห่งชาติอ่าวสยามรวม ๔๖๑ ฟอง จากไข่เต่าทั้งหมดในจุดอนุบาล ๕ รัง จำนวน ๗๙๒ ฟอง

ที่มา: สยามรัฐออนไลน์

(<https://siamrath.co.th/n/202636>)

## มวน้ำมหาศาลจากทุ่งสงล้นทะลักแม่น้ำตรังเข้าท่วมเมือง



เมื่อวันที่ ๗ ธ.ค. ๖๓ ผู้สื่อข่าวรายงานว่า ภาพมุมสูงเผยให้เห็นถึงมวน้ำจำนวนมหาศาลจาก อ. ทุ่งสง จ. นครศรีธรรมราชไหลหลากเข้าท่วมพื้นที่ อ. เมืองตรัง จ. ตรัง บริเวณริมฝั่งแม่น้ำตรัง ซึ่งเป็นพื้นที่รับน้ำตอนล่างของจังหวัด และมีน้ำท่วมซ้ำซากเป็นประจำทุกปี โดยเฉพาะ ต. หนองตรุด ต. บางรัก ต. นาโต๊ะหมิง และ ต. ควนปริง จนส่งผลกระทบต่อบ้านเรือน และพื้นที่การเกษตรเนื่องจากกระแสน้ำไหลเชี่ยว โดยเฉพาะพื้นที่ใกล้กับโครงการก่อสร้างคลองลัดน้ำแม่ตรังได้รับผลกระทบเป็นบริเวณกว้าง ทำให้สะพานแบริ่งชั่วคราวที่ใช้สัญจรระหว่าง ต. หนองตรุด อ. เมืองตรังไปยัง ต. เขาวิเศษ อ. วังวิเศษถูกปิด ถนนสายหนองตรุด - บ้านหลังเขา หมู่ ๑ ต. หนองตรุด อ. เมืองตรัง จากภาพมุมสูงเห็นมวน้ำทั้งหมดเข้าท่วมในพื้นที่ริมฝั่งแม่น้ำตรังใน ต. หนองตรุด ต. บางรัก ต.นาโต๊ะหมิง และ ต. ควนปริง รวมทั้งถนนสายตรัง - สีเกา ช่วงใกล้โรงเรียนวิทยาศาสตร์จุฬาภรณราชวิทยาลัยตรัง เนื่องจากบางจุดมีลักษณะเป็นแอ่งกะทะและระบบระบายน้ำไม่มีประสิทธิภาพคาดว่า ทำให้น้ำท่วมอีกอย่างน้อย ๑ สัปดาห์ ก่อนไหลต่อไปพื้นที่ริมฝั่งแม่น้ำตรังใน อ. กันตังเพื่อระบายลงสู่ทะเล

ที่มา: ข่าวสดออนไลน์

([https://khaosod.co.th/update-news/news\\_5480018](https://khaosod.co.th/update-news/news_5480018))