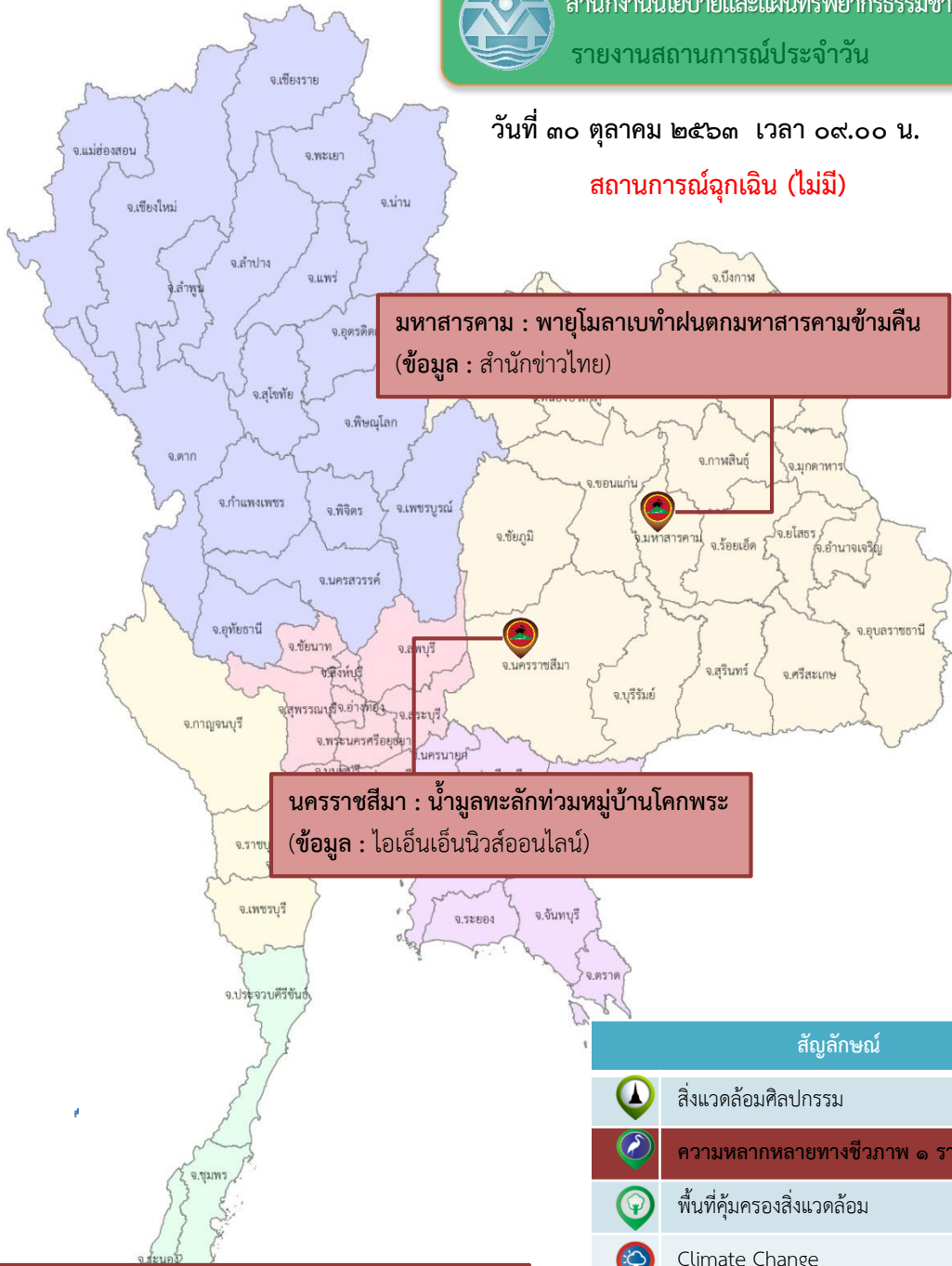


- สัญลักษณ์สัญลักษณ์**
- แหล่งมรดกโลกทางวัฒนธรรม จำนวน 3 แห่ง ได้แก่
 1. เมืองประวัติศาสตร์สุโขทัยและเมืองบริวาร
 - อุทยานประวัติศาสตร์ศรีสัชนาลัย อุทยานประวัติศาสตร์สุโขทัย จังหวัดสุโขทัย
 - อุทยานประวัติศาสตร์กำแพงเพชร จังหวัดกำแพงเพชร
 2. นครประวัติศาสตร์พระนครศรีอยุธยา
 - จังหวัดพระนครศรีอยุธยา
 3. แหล่งโบราณคดีบ้านเชียง จังหวัดอุดรธานี
 - แหล่งมรดกโลกทางธรรมชาติ จำนวน 2 แห่ง ได้แก่
 1. เขตรักษาพันธุ์สัตว์ป่าทุ่งใหญ่นเรศวร - พืชสวนเชิง
 - เขตรักษาพันธุ์สัตว์ป่าทุ่งใหญ่นเรศวรด้านตะวันตก จังหวัดกาญจนบุรี จังหวัดตาก
 - เขตรักษาพันธุ์สัตว์ป่าทุ่งใหญ่นเรศวรด้านตะวันออก จังหวัดตาก
 - เขตรักษาพันธุ์สัตว์ป่าห้วยขาแข้ง จังหวัดอุทัยธานี จังหวัดตาก
 2. พื้นที่กลุ่มป่าดงพญาเย็น-เขาใหญ่อ จังหวัดสระบุรี
 - จังหวัดนครนายก จังหวัดปราจีนบุรี จังหวัดสระแก้ว
 - จังหวัดนครราชสีมา จังหวัดบุรีรัมย์
 - แหล่งมรดกโลกทางวัฒนธรรมที่ขึ้นทะเบียนบัญชีรายชื่อเบื้องต้น จำนวน 5 แห่ง ได้แก่
 1. เส้นทางเชื่อมต่องานวัฒนธรรม
 - ปราสาทหินพิมายและศาลากลาง จังหวัดนครราชสีมา
 - ปราสาทหินพนมรุ้ง จังหวัดบุรีรัมย์
 - ปราสาทเมืองต่ำ จังหวัดบุรีรัมย์
 2. วัดพระมหาธาตุวรมหาวิหาร จังหวัดนครศรีธรรมราช
 3. อุทยานประวัติศาสตร์ภูพระบาท จังหวัดอุดรธานี
 4. อสุภสถูป แหล่งต่างๆ และภูมิทัศน์วัฒนธรรมของเชิงไทรใหม่ นครหลวงเวียงจันทน์ จังหวัดเชียงใหม่
 5. พระธาตุพนม กลุ่มสิ่งก่อสร้างทางประวัติศาสตร์และภูมิทัศน์ จังหวัดนครพนม
 - แหล่งมรดกทางธรรมชาติที่ขึ้นทะเบียนบัญชีรายชื่อเบื้องต้น จำนวน 1 แห่ง ได้แก่
 - พื้นที่กลุ่มป่าแก่งกระจาน จังหวัดราชบุรี จังหวัดเพชรบุรี จังหวัดประจวบคีรีขันธ์
 - พืชเฉพาะถิ่น
 - พื้นที่ชุ่มน้ำระหว่างประเทศ จำนวน 14 แห่ง
 - เนื้อที่ 2,517,089.5 ไร่ ได้แก่
 - พุทผดุงเขื่อน ในเขตพื้นที่ป่าสัตว์ป่าทะเลน้อย จังหวัดพัทลุง
 - เขตห้ามล่าสัตว์ป่าอ่างเก็บน้ำห้วยจระเข้มาก จังหวัดหนองคาย
 - ดอนหอยหลอด จังหวัดสมุทรสงคราม
 - ป่าแม่ น้ำกระเปาะ จังหวัดกระบี่
 - เขตห้ามล่าสัตว์ป่าหนองงูเห่า จังหวัดเข็ยราย
 - เขตรักษาพันธุ์สัตว์ป่าเฉลิมพระเกียรติสมเด็จพระนางเจ้าสิริกิติ์ พระบรมราชินีนาถ จังหวัดนครราชสีมา
 - อุทยานแห่งชาติภาคใต้ใหม่-หมู่เกาะลิบง ปากน้ำศรี จังหวัดตรัง
 - อุทยานแห่งชาติเฉลิมสมเด็จพระนางเจ้าสิริกิติ์-ปากคลองกะเปอร์ จังหวัดระนอง
 - อุทยานแห่งชาติหมู่เกาะอ่างทอง จังหวัดสุราษฎร์ธานี
 - อุทยานแห่งชาติอ่าวพังงา จังหวัดพังงา
 - อุทยานแห่งชาติเขาสมร้อยยอด จังหวัดประจวบคีรีขันธ์
 - กูดกิง จังหวัดมีนกาฬ
 - เกาะกระ จังหวัดนครศรีธรรมราช
 - เกาะกระ เกาะพระทอง จังหวัดพังงา
 - พื้นที่ชุ่มน้ำ เนื้อที่ 19,719,082 ไร่
 - พื้นที่คุ้มครองสิ่งแวดล้อม จำนวน 9 แห่ง ได้แก่
 - เขตพื้นที่คุ้มครองสิ่งแวดล้อม
 - เขตพื้นที่คุ้มครองสิ่งแวดล้อม จังหวัดปราจีนบุรี
 - เขตพื้นที่คุ้มครองสิ่งแวดล้อม จังหวัดชลบุรี
 - เขตพื้นที่คุ้มครองสิ่งแวดล้อม
 - จังหวัดเพชรบุรีและจังหวัดประจวบคีรีขันธ์
 - เขตพื้นที่คุ้มครองสิ่งแวดล้อม จังหวัดสุราษฎร์ธานี
 - เขตพื้นที่คุ้มครองสิ่งแวดล้อม จังหวัดพังงา
 - เขตพื้นที่คุ้มครองสิ่งแวดล้อม จังหวัดกระบี่
 - เขตพื้นที่คุ้มครองสิ่งแวดล้อม จังหวัดภูเก็ต
 - พื้นที่ประเทศไทย เนื้อที่ 320,696,875 ไร่



วันที่ ๓๐ ตุลาคม ๒๕๖๓ เวลา ๐๙.๐๐ น.

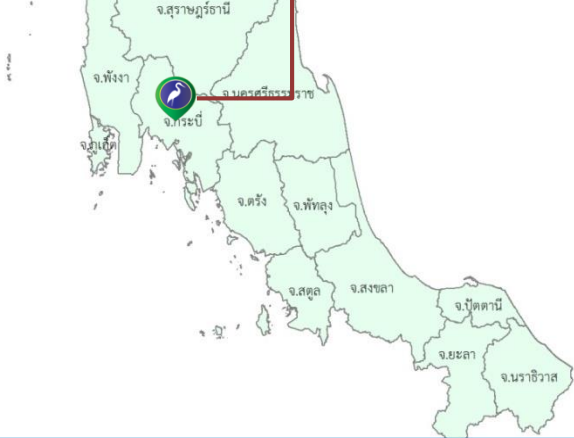
สถานการณ์ฉุกเฉิน (ไม่มี)



มหาสารคาม : พายุไมลาเบทำฝนตกมหาสารคามข้ามคืน (ข้อมูล : สำนักข่าวไทย)

นครราชสีมา : น้ำมูลทะลักท่วมหมู่บ้านโคกพระ (ข้อมูล : ไอเอ็นเอ็นนิวส์ออนไลน์)

กระบี่ : ผลชันสูตรซากพะยูนพบโดนกระแทกซี่โครงหักซ้ำในตาย (ข้อมูล : สำนักข่าวไทย)



สัญลักษณ์	
	สิ่งแวดล้อมศิลปกรรม
	ความหลากหลายทางชีวภาพ ๑ รายการ
	พื้นที่คุ้มครองสิ่งแวดล้อม
	Climate Change
	ขยะ - น้ำเสีย
	มรดกโลก
	EIA
	สิ่งแวดล้อมชุมชนและพื้นที่สีเขียว
	เรื่องที่มีผลกระทบต่อสิ่งแวดล้อม ๒ รายการ
	กฎหมายสิ่งแวดล้อม
	ที่ดินป่าไม้ - ที่ดินทำกิน
	กองทุนสิ่งแวดล้อม

เขียว ด้านบวก - ข่าว
แดง ด้านลบ ๓ ข่าว

น้ำมูลทะลักท่วมหมู่บ้านโคกพระ



เมื่อวันที่ ๒๙ ต.ค. ๖๓ ผู้สื่อข่าวรายงานว่า สถานการณ์น้ำในลำน้ำมูล ต. หนองพลวง อ. จักราช จ. นครราชสีมา มีมวลน้ำไหลมาจาก อ. ปักธงชัย และ อ. เฉลิมพระเกียรติลงลำน้ำมูลอย่างต่อเนื่อง ทำให้น้ำบางส่วนล้นตลิ่งเข้าท่วมบ้านเรือนที่อยู่ริมน้ำ ที่บ้านโคกพระ ต. หนองพลวง อ. จักราช จ. นครราชสีมา กระแสน้ำในลำน้ำมูลไหลแรง และเพิ่มระดับขึ้นอย่างต่อเนื่อง บางจุดน้ำล้นตลิ่งท่วมถนนในหมู่บ้านหลายแห่ง และไหลเข้าท่วมในโรงเรียนบ้านโคกพระ ต้องประกาศปิดการเรียนการสอนเป็นการชั่วคราว นอกจากนี้ ระดับน้ำที่ท่วมสูงยังหลากท่วมทางเข้าโรงพยาบาลส่งเสริมสุขภาพตำบลโคกพระ ทำให้ผู้ป่วยไม่สามารถเดินทางเข้ารับการรักษาได้ ต้องย้ายหน่วยปฐมพยาบาลไปที่ศาลาประชาคมหมู่บ้านเป็นการชั่วคราว ระดับน้ำเพิ่มขึ้นเรื่อยๆ ปริ่มช่องระบายลมของกำแพงวัดบ้านโคกพระ ชาวบ้านระดมกำลังป้องกันอย่างเต็มที่ เนื่องจากวัดโคกพระ มีโบสถ์เก่าแก่อายุกว่า ๒๐๐ ปีตั้งอยู่

ที่มา: ไอเอ็นเอ็นนิวส์ออนไลน์

(https://innnews.co.th/regional-news/news_807526)

พายุนโมาเบทำฝนตกมหาสารคามข้ามคืน



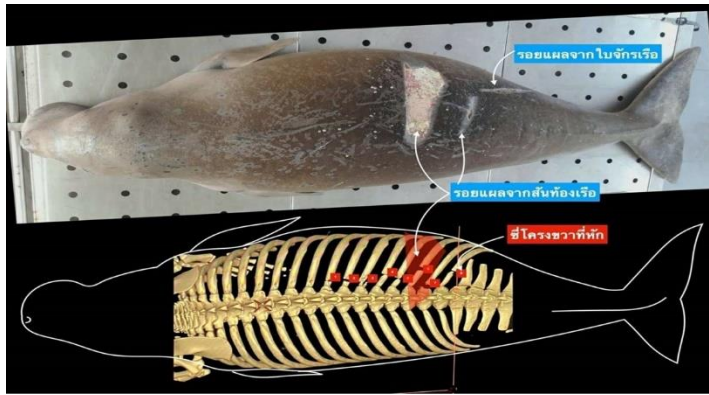
เมื่อวันที่ ๒๙ ต.ค. ๖๓ ผู้สื่อข่าวรายงานว่า หัวหน้าฝ่ายส่งน้ำและบำรุงรักษาที่ ๓ เขื่อนวังยาง โครงการส่งน้ำและบำรุงรักษาพัฒนาลุ่มน้ำชีตอนกลางเปิดเผยว่า ในพื้นที่ จ. มหาสารคามได้รับอิทธิพลพายุดีเปรสชันโมาเบ ทำให้ฝนตกหนักต่อเนื่อง เขื่อนวังยางเตรียมพร้อมด้วยการระบายน้ำออกบางส่วน และรักษาระดับกักเก็บ ขณะนี้น้ำอยู่ในเกณฑ์ปกติ อ่างเก็บน้ำทั้ง ๑๗ แห่งของ จ. มหาสารคาม จากการติดตามข้อมูลของชลประทานจังหวัดพบว่า ในภาพรวมมีปริมาณน้ำอยู่ที่ร้อยละ ๗๐ จากความจุ ๘๑.๔๒ ล้านลูกบาศก์เมตร ซึ่งยังรับน้ำได้อีกมาก มีอ่างเก็บน้ำ ๗ แห่งที่น้ำเต็มความจุ แต่สถานการณ์ทั่วไปไม่น่าวิตกกังวล

นายเกียรติศักดิ์ ตรงศิริ ผู้ว่าราชการจังหวัดมหาสารคามกำชับหน่วยงานที่เกี่ยวข้องติดตามผลกระทบจากฝนตกหนัก ประชาชนพื้นที่ริมฝั่งควรเก็บสิ่งของขึ้นบนที่สูงไว้ก่อน เพื่อลดความเสียหายที่อาจเกิดขึ้นได้ ได้แก่ อ. พยัคฆภูมิพิสัย วาปีปทุม ยางสีสุราช และนาเชือก

ที่มา: สำนักข่าวไทย

(<https://tna.mcot.net/tna-573111>)

ผลชันสูตรซากพะยูนพบโดนกระแทกซี่โครงหักชำในตาย



เมื่อวันที่ ๒๙ ต.ค. ๖๓ ผู้สื่อข่าวรายงานว่า นายโสภณ ทองดี อธิบดีกรมทรัพยากรทางทะเลและชายฝั่งกล่าวว่า ศูนย์วิจัยทรัพยากรทางทะเลและชายฝั่งทะเลอันดามันตอนล่าง และศูนย์วิจัยทรัพยากรทางทะเลและชายฝั่งทะเลอันดามันตอนบนร่วมชันสูตรซากพะยูนเกยตื้นจากอ่าวมาหยา หมู่เกาะพีพี ต. อ่าวนาง อ. เมืองกระบี่ จ. กระบี่ ตรวจวินิจฉัยด้วยวิธีการถ่ายภาพรังสี พบกระดูกซี่โครงบริเวณกลางลำตัว ๘ ซี่หัก ทะลุช่องอกและช่องท้อง ภายนอกมีบาดแผลฉกรรจ์จากของมีคม และของแข็งกระแทกอย่างรุนแรงบริเวณหลังด้านขวา กล้ามเนื้อเป็นรอยช้ำ อักเสบ และเป็นหนอง ทำให้ปอดด้านขวาอักเสบติดเชื้ออย่างรุนแรง มีแผ่นหนองปกคลุมทั่วบริเวณชั้นไขมัน และเนื้อเยื่อปอดด้านขวา เนื้อเยื่อปอดยุบตัวลง และเสียสภาพไปจากปกติ กล้ามเนื้อหัวใจหดเกร็ง ซีด และมีภาวะหัวใจขาดเลือด ซึ่งเกิดจากภาวะช็อกโดยเฉียบพลัน ต่อมาน้ำเหลืองขยายขนาดใหญ่ทั่วร่างกาย เนื่องจากการอักเสบติดเชื้ออย่างรุนแรง ทางเดินอาหารพบหญ้าทะเลจำนวนมากในกระเพาะอาหารและลำไส้

(ต่อ)

ผลชันสูตรซากพะยูนพบโดนกระแทกซี่โครงหักซ้ำในตาย (ต่อ)

สัตวแพทย์สรุปสาเหตุการเสียชีวิตคาดว่า ถูกเรือวิ่งชน เนื่องจากรอยโรคพบหนอง และการอักเสบเรื้อรังภายในร่างกาย มีสาหร่ายปกคลุมบริเวณลำตัว พะยูนถูกกระแทกอย่างรุนแรงจนกระดูกซี่โครงหักทิ่มทะลุช่องอกและช่องท้อง ทำให้ติดเชื้ออักเสบอย่างรุนแรงไปทั่วร่างกายร่วมกับภาวะช็อกอย่างเฉียบพลัน และเสียชีวิตในที่สุด เจ้าหน้าที่เก็บตัวอย่างผิวหนัง เพื่อตรวจพันธุกรรม เก็บตัวอย่างชิ้นเนื้อ เพื่อตรวจหาโลหะหนัก สารชีวพิษ แบคทีเรีย และไวรัส เก็บตัวอย่างกระดูกซี่โครง เพื่อตรวจทางนิติวิทยาศาสตร์ เก็บตัวอย่างพยาธิ และอาหารในกระเพาะอาหาร เพื่อนำไปจำแนกทางห้องปฏิบัติการต่อไป

ที่มา: สำนักข่าวไทย

(<https://tna.mcot.net/business-573035>)