



**ขอบเขตพื้นที่และแหล่งทรัพยากรธรรมชาติและสิ่งแวดล้อม  
ในความดูแลรับผิดชอบของ  
สำนักงานนโยบายและแผนทรัพยากรธรรมชาติและสิ่งแวดล้อม**

- ตัวสัญลักษณ์สี**
- แหล่งมรดกโลกทางวัฒนธรรม จำนวน 3 แห่ง ได้แก่
    - เมืองประวัติศาสตร์สุโขทัยและเมืองบริวาร
      - อุทยานประวัติศาสตร์ศรีสัชนาลัย อุทยานประวัติศาสตร์สุโขทัย จังหวัดสุโขทัย
      - อุทยานประวัติศาสตร์กำแพงเพชร จังหวัดกำแพงเพชร
    - นครประวัติศาสตร์พนมเป็ญญา
      - จังหวัดนครศรีธรรมราช
    - แหล่งโบราณคดีบ้านเชียง จังหวัดอุดรธานี
  - แหล่งมรดกโลกทางธรรมชาติ จำนวน 2 แห่ง ได้แก่
    - เขตรักษาพันธุ์สัตว์ป่าทุ่งใหญ่นเรศวร - พืชสวนเชิง
      - เขตรักษาพันธุ์สัตว์ป่าทุ่งใหญ่นเรศวรด้านตะวันตก จังหวัดกาญจนบุรี จังหวัดตาก
      - เขตรักษาพันธุ์สัตว์ป่าทุ่งใหญ่นเรศวรด้านตะวันออก จังหวัดตาก
      - เขตรักษาพันธุ์สัตว์ป่าห้วยขาแข้ง จังหวัดอุทัยธานี จังหวัดตาก
    - พื้นที่กลุ่มป่าดงพญาเย็น-เขาใหญ๋ จังหวัดสระบุรี
      - จังหวัดนครนายก จังหวัดปราจีนบุรี จังหวัดสระแก้ว
      - จังหวัดนครราชสีมา จังหวัดบุรีรัมย์
  - แหล่งมรดกโลกทางวัฒนธรรมที่ขึ้นทะเบียนบัญชีรายชื่อเบื้องต้น จำนวน 5 แห่ง ได้แก่
    - เส้นทางเชื่อมต่องานวัฒนธรรม
      - ปราสาทหินพิมายและศาลากลาง จังหวัดนครราชสีมา
      - ปราสาทหินพนมรุ้ง จังหวัดบุรีรัมย์
      - ปราสาทเมืองต่ำ จังหวัดบุรีรัมย์
    - วัดพระมหาธาตุวรมหาวิหาร จังหวัดนครศรีธรรมราช
    - อุทยานประวัติศาสตร์ภูพระบาท จังหวัดอุดรธานี
    - อนุสรณ์สถาน แหล่งต่างๆ และภูมิทัศน์วัฒนธรรมของเชิงไผ่ใหม่ นครหลวงของล้านนา จังหวัดเชียงใหม่
    - พระธาตุพนม กลุ่มสิ่งก่อสร้างทางประวัติศาสตร์และภูมิทัศน์ จังหวัดนครพนม
  - แหล่งมรดกทางธรรมชาติที่ขึ้นทะเบียนบัญชีรายชื่อเบื้องต้น จำนวน 1 แห่ง ได้แก่
    - พื้นที่กลุ่มป่าแก่งกระจาน จังหวัดราชบุรี จังหวัดเพชรบุรี จังหวัดประจวบคีรีขันธ์
  - พืชเฉพาะถิ่น
  - พื้นที่ชุ่มน้ำระหว่างประเทศ จำนวน 14 แห่ง เนื้อที่ 2,517,089.5 ไร่ ได้แก่
    - พุทศวนซีเลียน โบริตพื้นที่น้ำถ้ำสัตว์ป่าทะเลน้อย จังหวัดพัทลุง
    - เขตห้ามล่าสัตว์ป่าอ่างเก็บน้ำห้วยจระเข้มาก จังหวัดหนองคาย
    - ดอนหอยหลอด จังหวัดสมุทรสงคราม
    - ปากแม่น้ำกระเปาะ จังหวัดกระบี่
    - เขตห้ามล่าสัตว์ป่าหนองงูเห่า จังหวัดเขยราย
    - เขตรักษาพันธุ์สัตว์ป่าเฉลิมพระเกียรติสมเด็จพระนางเจ้าพระเทพฯ(พุดเตยแดง) จังหวัดนครราชสีมา
    - อุทยานแห่งชาติหาดเจ้าไหม-หมู่เกาะลิบง ปากน้ำศรี จังหวัดตรัง
    - อุทยานแห่งชาติเฉลิมสมเด็จพระนางเจ้าสิริกิติ์-ปากคลองกะเปอร์ จังหวัดระนอง
    - อุทยานแห่งชาติหมู่เกาะอ่างทอง จังหวัดสุราษฎร์ธานี
    - อุทยานแห่งชาติอ่าวพังงา จังหวัดพังงา
    - อุทยานแห่งชาติเขาสามร้อยยอด จังหวัดประจวบคีรีขันธ์
    - กูดกิง จังหวัดมีนกาฬ
    - เกาะกระ จังหวัดนครศรีธรรมราช
    - เกาะกระ เกาะพระทอง จังหวัดพังงา
  - พื้นที่ชุ่มน้ำ เนื้อที่ 19,719,082 ไร่
  - พื้นที่คุ้มครองสิ่งแวดล้อม จำนวน 9 แห่ง ได้แก่
    - เขตพื้นที่คุ้มครองสิ่งแวดล้อม
    - เขตพื้นที่คุ้มครองสิ่งแวดล้อม จังหวัดสุราษฎร์ธานี
    - เขตพื้นที่คุ้มครองสิ่งแวดล้อม จังหวัดภูเก็ต
    - เขตพื้นที่คุ้มครองสิ่งแวดล้อม จังหวัดพิจิตร
    - เขตพื้นที่คุ้มครองสิ่งแวดล้อม จังหวัดมหาสารคาม
    - เขตพื้นที่คุ้มครองสิ่งแวดล้อม จังหวัดปราจีนบุรี
    - เขตพื้นที่คุ้มครองสิ่งแวดล้อม จังหวัดชลบุรี
    - เขตพื้นที่คุ้มครองสิ่งแวดล้อม
    - จังหวัดเพชรบุรีและจังหวัดประจวบคีรีขันธ์
    - เขตพื้นที่คุ้มครองสิ่งแวดล้อม จังหวัดสุราษฎร์ธานี
    - เขตพื้นที่คุ้มครองสิ่งแวดล้อม จังหวัดพังงา
    - เขตพื้นที่คุ้มครองสิ่งแวดล้อม จังหวัดกระบี่
    - เขตพื้นที่คุ้มครองสิ่งแวดล้อม จังหวัดภูเก็ต
  - พื้นที่ประเทศไทย เนื้อที่ 320,696,875 ไร่

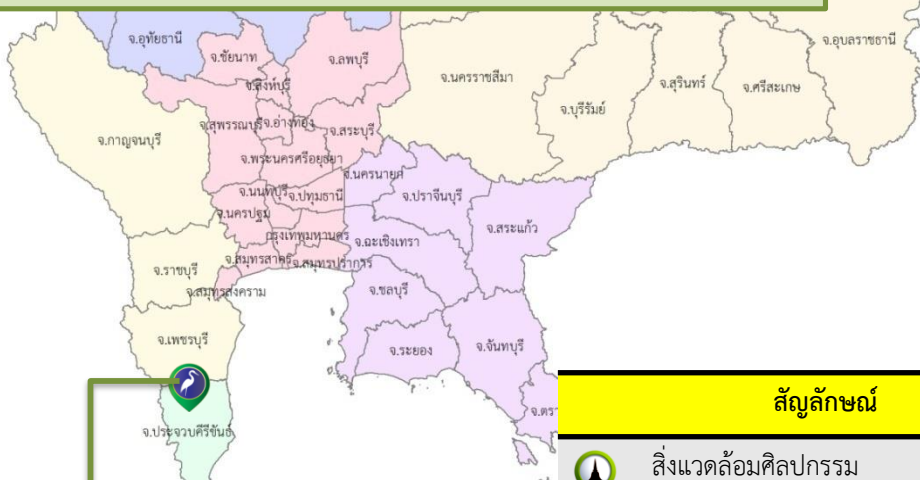


วันที่ ๓๑ สิงหาคม ๒๕๖๓ เวลา ๐๙.๐๐ น.

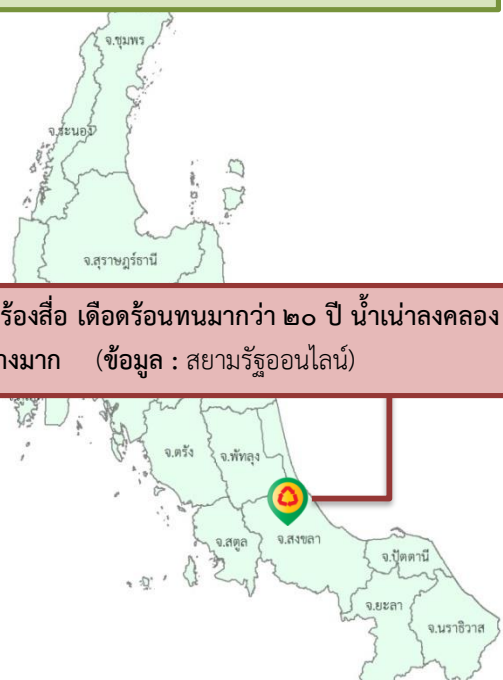
สถานการณ์ฉุกเฉิน (ไม่มี)



พิษณุโลก : แม่น้ำยมลระดับ ไหลลงทุ่งบางระกำ-พรมพืระม รองรับกว่า ๖๐ ล้าน ลบ.ม.  
(ข้อมูล : ไทยรัฐออนไลน์)



ประจวบคีรีขันธ์ : พบสัตว์ประหลาดในท้องทะเล ที่แท้มันคือ Salp  
(ข้อมูล : ผู้จัดการออนไลน์)



สงขลา : ชาวบ้านร้องสื่อ เตือดร้อนทนมากกว่า ๒๐ ปี น้ำเน่าลงคลอง  
กระทบวิถีชีวิตอย่างมาก (ข้อมูล : สยามรัฐออนไลน์)

สัญลักษณ์

- สิ่งแวดล้อมศิลปกรรม
- ความหลากหลายทางชีวภาพ ๑ รายการ
- พื้นที่คุ้มครองสิ่งแวดล้อม
- Climate Change
- ขยะ - น้ำเสีย ๑ รายการ
- มรดกโลก
- EIA
- สิ่งแวดล้อมชุมชนและพื้นที่สีเขียว
- เรื่องที่มีผลกระทบต่อสิ่งแวดล้อม ๑ รายการ
- กฎหมายสิ่งแวดล้อม
- ที่ดินป่าไม้ - ที่ดินทำกิน
- กองทุนสิ่งแวดล้อม

- ข่าวด้านบวก ๒ ข่าว
- ข่าวด้านลบ ๑ ข่าว

## ชาวบ้านร้องสื่อ เตือนร้อนทนมากกว่า ๒๐ ปี น้ำเน่าลงคลองกระทบวิถีชีวิตอย่างมาก



เมื่อวันที่ ๓๐ ส.ค. ๖๓ ผู้สื่อข่าวรายงานว่า จากการที่ได้รับเรื่องราวร้องเรียนจากชาวบ้านที่อาศัยอยู่ในชุมชนเก้าแสง ต. เขารูปช้าง อ. เมือง จ. สงขลา จนถึงชุมชนบ่อหว่า เชื่อมต่อ ๖ ชุมชน ที่อาศัยอยู่ริมคลองสำโรงที่ไหลมาจาก ต. เกาะแก้ว ผ่าน ต. เขารูปช้าง โดยเมื่อเข้าสู่เขตเทศบาลนครสงขลา จะแยกเป็น ๒ สาย สายแรกไหลไปทางด้านทิศตะวันออก ออกสู่ชายฝั่งทะเลด้านอ่าวไทย สายที่สองไหลไปทางด้านทิศตะวันตกลงสู่ทะเลสาบสงขลา รวมระยะทางของคลองสำโรงประมาณ ๑๔ กิโลเมตร โดยคลองสำโรงส่วนที่กั้นระหว่างเทศบาลนครสงขลา กับเทศบาลตำบลเขารูปช้าง มีความยาวประมาณ ๕ กิโลเมตร มีชาวบ้านอาศัยอยู่ยาวนานกว่า ๒๐ ปี จำนวน ๖ ชุมชน ประมาณ ๔๐๐ หลังคาเรือน ประชาชนกว่า ๒,๐๐๐ คน หลังจากได้รับเรื่องราวร้องเรียน ผู้สื่อข่าวได้ลงพื้นที่ พบว่า มีทั้งขยะจากครัวเรือนที่ลอยอยู่ในน้ำ อีกทั้งพบว่าสีของน้ำในลำคลองมีลักษณะดำคล้ำ กลิ่นเหม็นอบอวล ส่งผลให้มีอาการเวียนหัว นางพร อายุ ๖๙ ปี อาศัยอยู่ในชุมชนมานานกว่า ๕๐ ปี เล่าว่า เมื่อก่อนน้ำใสมาก ปัจจุบันได้รับผลกระทบน้ำในลำคลองเน่า ส่งกลิ่นเหม็น ขวอนหน่วยงานมาตรวจสอบอย่างจริงจัง ซึ่งในช่วงเวลากลางคืน กลิ่นจะเหม็นมากกว่ากลางวัน และทำให้มีอาการแสบจมูก เวียนหัว บางวันอาเจียน ทนกลิ่นเหม็นน้ำเน่าในคลอง แต่ต้องทน เพราะไม่สามารถไปหาที่อยู่ใหม่ได้ ชาวบ้านส่วนใหญ่ทำอาชีพประมง เพื่อเลี้ยงชีพในครอบครัว นางพร ยังกล่าวอีกว่า เมื่อก่อนน้ำใสมาก สัตว์น้ำเยอะมาก ไม่ว่าจะเป็นกุ้ง ปู ปลา ปักเป่า ที่ผ่านมาเด็กๆ สามารถลงเล่นน้ำได้ แต่ปัจจุบันได้รับผลกระทบน้ำเน่าเสียส่งกลิ่นเหม็นมาก หลังจากมีการขยายชุมชน และมีโรงงานแปรรูปสัตว์น้ำเข้ามาในพื้นที่ ทำให้หลายสิ่งเปลี่ยนไป ส่งผลกระทบต่อชุมชนที่อาศัยอยู่ตลอดแนวคลองสำโรง โดยเฉพาะผู้ที่ประกอบอาชีพประมง และใช้ชีวิตอยู่กับแม่น้ำสายนี้ ต่างได้รับความเดือดร้อนจากกลิ่นน้ำเน่าเสียอย่างมาก

(มีต่อ)

## ชาวบ้านร้องสื่อ เตือนร้อนหนักกว่า ๒๐ ปี น้ำเน่าลงคลองกระทบวิถีชีวิตอย่างมาก (ต่อ)

น.ส. วรณดี พุทธทอง อายุ ๔๓ ปี กล่าวว่า ได้รับผลกระทบอย่างมาก น้ำในคลองมีกลิ่นเหม็นมาก เรือสัญจรผ่านมาเมื่อใด จะทำให้ได้รับกลิ่นเหม็นมาก บางวันเวียนหัว แสบจมูก ที่บ้านมีทั้งคนชราต้องดูแลอย่างใกล้ชิด นางพิน เรืองเพชร อายุ ๕๙ ปี เล่าต่อว่า ชาวบ้านได้รับผลกระทบจากน้ำเน่าเสียมาก ถ้าเรือประมงชายฝั่ง (เรือหางยาว) ผ่านมา จะได้รับกลิ่นน้ำเน่าเสีย บางวันแสบจมูก แถมมีเด็กยังมีตุ่มคันขึ้นตามร่างกาย เกิดอาการภูมิแพ้ เป็นโรคผิวหนัง เคยมีหน่วยงานมาให้ไอเอ็มบอลโยนลงคลอง แต่ไม่สามารถแก้ไขได้ ชาวบ้านที่อาศัยอยู่ริมคลองทนกลิ่นน้ำที่เน่าเหม็นมากไม่ไหว จึงร้องสื่อขอวอนภาครัฐแก้ไขอย่างจริงจัง

ที่มา : สยามรัฐออนไลน์

(<https://www.siamrath.co.th/n/178649>)

## แม่น้ำยมลดระดับ ไหลลงทุ่งบางระกำ-พรมพิราม รองรับกว่า ๖๐ ล้าน ลบ.ม.



เมื่อวันที่ ๓๐ ส.ค. ๖๓ ผู้สื่อข่าวรายงาน ว่า สถานการณ์น้ำใน จ. พิษณุโลก ที่มีน้ำไหลหลากมาจาก จ. สุโขทัย เข้าสู่แม่น้ำยมสายเก่าและแม่น้ำยมสายหลัก ตั้งแต่วันที่ ๒๒ - ๒๓ ส.ค. ที่ผ่านมา และกระจายลงตามคลองลำน้ำสาขา รวมทั้งตามทุ่งนาที่เกษตรกรได้เก็บเกี่ยวข้าวไปแล้ว เริ่มลดลงตามลำดับ ที่ประตูระบายน้ำคลองบางแก้ว ต. บางระกำ อ. บางระกำ เริ่มลดการระบายน้ำเพื่อรักษาระดับน้ำในแม่น้ำยมสายหลัก โดยวันนี้ วัดจากจุด Y๖๔ หลังที่ว่าการอำเภอบางระกำ อยู่ที่ ๕.๓๘ เมตรจากระดับน้ำทะเลปานกลาง ต่ำกว่าตลิ่งที่สูง ๖.๔๐ เมตร จากระดับน้ำทะเลปานกลาง มีปริมาณน้ำไหลผ่าน ๒๓๔.๔๐ ลูกบาศก์เมตรต่อวินาที ลดลงจากเมื่อวานนี้ประมาณ ๗ เซนติเมตร เนื่องมาจากน้ำได้หลากเข้าตามทุ่ง ส่วนประชาชนริมสองฟากฝั่งแม่น้ำยมยังใช้ชีวิตตามปกติ คอยเดินดูระดับน้ำที่ขึ้นลงตลอดเวลา แต่ก็มีบางส่วนที่อยู่ในที่ลุ่มต่ำยังถูกน้ำท่วมริมตลิ่งบ้างเป็นบางจุด โดยเฉพาะร้านอาหารริมแม่น้ำยม แต่ความเสียหายมีไม่มากนัก ผู้ประกอบการต้องนั่งเรือหางยาวออกไปปลักสวะ ไม่ให้มาชนซุ้มร้านอาหารของตนเองเป็นช่วงๆ ขณะที่สำนักงานชลประทาน จ. พิษณุโลก ยังติดตามสถานการณ์น้ำแบบเรียลไทม์ จากระบบกล้องวงจรปิด ตามโครงการเฝ้าระวังระดับน้ำในจุดเสี่ยงด้วยกล้องวงจรปิด ผ่านระบบอินเทอร์เน็ต หรือ CCTV และสถานีตรวจวัดข้อมูลอุตุนิยมวิทยา - อุทกวิทยา แม่น้ำยม ระบบโทรมาตรลุ่มน้ำยม กรมทรัพยากรน้ำ กระทรวงทรัพยากรธรรมชาติและสิ่งแวดล้อม ที่ติดตั้งไว้บนสะพานข้ามแม่น้ำยมบ้านบางระกำ บริเวณถนนสายพิษณุโลก - บางระกำ ทำให้การคำนวณ การติดตามสถานการณ์ และบริหารจัดการน้ำเป็นไปด้วยความมีประสิทธิภาพมากขึ้น

(มีต่อ)

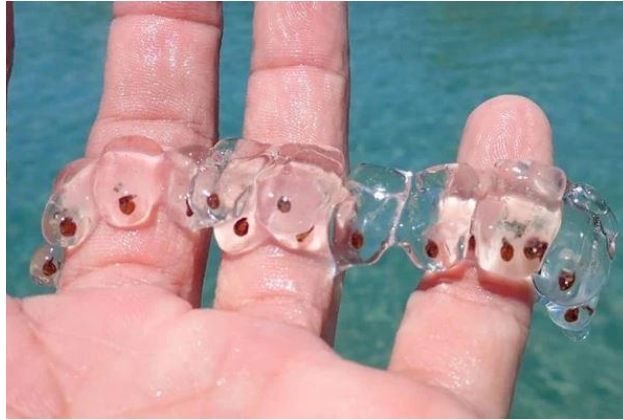
## แม่น้ำยมลดระดับ ไหลลงทุ่งบางระกำ-พรหมพิราม รองรับกว่า ๖๐ ล้าน ลบ.ม. (ต่อ)

นางสายหยุด แก้วฉิม ชาวบ้านปากคลอง เล่าว่า น้ำในแม่น้ำยมวันนี้ลดลง และยังไม่แสดงผลกระทบอะไรกับชาวบ้าน การที่มีน้ำในแม่น้ำยมสายเก่าผ่านมาตามคลองบางแก้ว เป็นผลดีกับชาวบ้านบางระกำ เพราะชาวบ้านต้องสู้กับภัยแล้ง แม่น้ำยมแห้งมาประมาณกว่า ๒ ปีแล้ว ด้านนายชำนาญ ชูเที่ยง ผู้อำนวยการโครงการชลประทาน จ. พิษณุโลก เปิดเผยว่า สถานการณ์น้ำในพิษณุโลกเกือบเข้าสู่ภาวะปกติแล้ว ระดับน้ำในแม่น้ำยมลดลง และต่ำกว่าตลิ่งประมาณ ๑.๘๐ เมตร มวลน้ำที่อยู่ในทุ่ง ทั้งที่พรหมพิราม และบางระกำก็ลดลงเช่นกัน เนื่องจากมีการซีมลงใต้ดินรวดเร็วขึ้น เพราะเวลาที่ผ่านมา เจอภัยแล้งจากประมาณการและคาดว่า ยังมีมวลน้ำที่อยู่ในพื้นที่ จ. พิษณุโลก กว่า ๖๐ ล้านลูกบาศก์เมตร

ที่มา : ไทยรัฐออนไลน์

(<https://www.thairath.co.th/news/local/north/1920769>)

## พบสัตว์ประหลาดในท้องทะเล ที่แท้มันคือ Salp



เมื่อวันที่ ๓๐ ส.ค. ๖๓ ผู้สื่อข่าวรายงานว่า จากรณีมีผู้ใช้เฟซบุ๊กชื่อว่า Sitthichoke Jitiwong โปสต์ถามเจอสิ่งมีชีวิตประหลาดในทะเลว่า “มันคืออะไรครับ? จากทะเลบางสะพานใสๆ คล้ายๆ วุ้นมะพร้าว เหมือนไม้เคลื่อนไหวยี่หลายขนาด” พร้อมกับลงรูปประกอบ จากนั้นมีผู้เชี่ยวชาญมาคอมเมนต์ในแนวทางเดียวกัน พร้อมชี้แจงว่า ภาพดังกล่าวคือ สิ่งมีชีวิตชนิดหนึ่งที่ช่วยลดคาร์บอนไดออกไซด์ในท้องทะเล หรือที่นักวิทยาศาสตร์มักจะเรียกว่า Salp สิ่งมีชีวิตตัวใสแห่งท้องทะเล หรือที่นักวิทยาศาสตร์มักจะเรียกพวกมันว่า Jelly Balls เป็นสัตว์ทะเลที่มีรูปร่างเป็นทรงกระบอก ลำตัวใส จนสามารถมองเห็นได้ ความยาวประมาณ ๑๐ เซนติเมตร แต่มักพบอยู่รวมกันเป็นแพยาวใกล้กับผิวน้ำ ในบางครั้งอาจยาวได้เกือบ ๑ เมตร และใช้วิธีการเคลื่อนที่โดยการสูบน้ำผ่านลำตัว กินสาหร่ายทะเลเป็นอาหาร มันจะเปลี่ยนก๊าซคาร์บอนไดออกไซด์ในสาหร่ายให้กลายเป็นของแข็ง แล้วปล่อยมูลตกลงสู่ก้นมหาสมุทร ซึ่งมีส่วนช่วยในการลดก๊าซคาร์บอนไดออกไซด์ในทะเลได้ และเมื่อตายลง ก็จะดึงก๊าซคาร์บอนไดออกไซด์ลงไปกับทะเลพร้อมกับตัวเองด้วย และมีวงจรชีวิตแค่เพียง ๒ สัปดาห์ ไม่มีพิษภัยกับคน เป็นสัตว์ที่สามารถแพร่พันธุ์ได้เร็วที่สุดในโลก แต่น่าเสียดาย ที่พวกมันไม่มีคุณค่าทางอาหารใดๆ เลย แต่เราสามารถช่วยลดโลกร้อนได้

ที่มา : ผู้จัดการออนไลน์

(<https://mgronline.com/local/detail/9630000088910>)