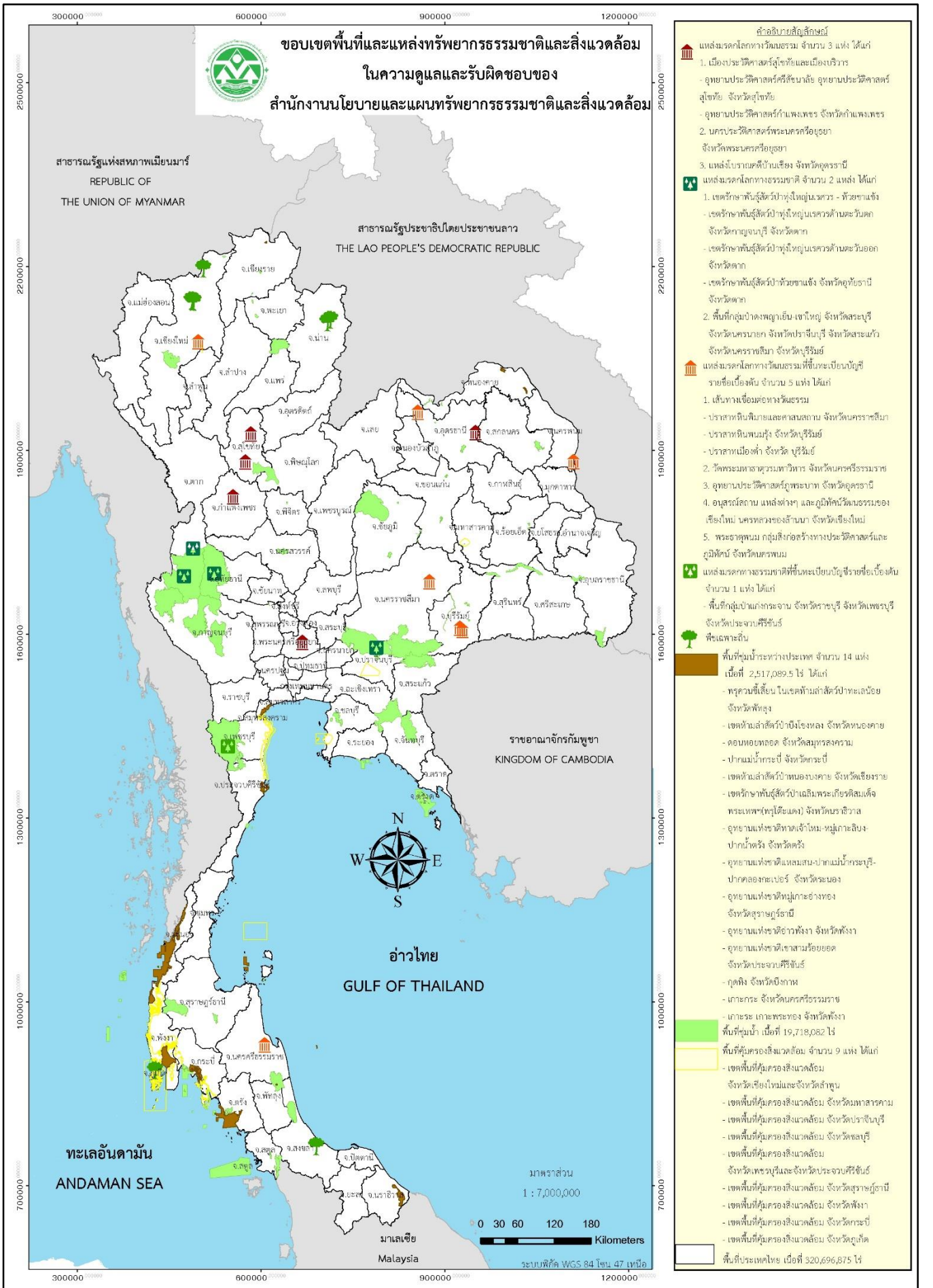
ขอบเขตพื้นที่และแหล่งทรัพยากรธรรมชาติและสิ่งแวดล้อม
ในความดูแลและรับผิดชอบของ
สำนักงานนโยบายและแผนทรัพยากรธรรมชาติและสิ่งแวดล้อม
สาธารณรัฐแห่งสหภาพเมียนมาร์
REPUBLIC OF
THE UNION OF MYANMAR
สาธารณรัฐประชาธิปไตยประชาชนลาว
THE LAO PEOPLE'S DEMOCRATIC REPUBLIC
ราชอาณาจักรกัมพูชา
KINGDOM OF CAMBODIA
อ่าวไทย
GULF OF THAILAND
ทะเลอันดามัน
ANDAMAN SEA
มาเลเซีย
Malaysia
N
S
W
E
มาตราส่วน
1 : 7,000,000
0 30 60 120 180
Kilometers
ระบบพิกัด WGS 84 โซน 47 เหนือ
300000
600000
900000
1200000
2500000
2200000
1900000
1600000
1300000
1000000
700000
จ.เชียงราย
จ.แม่ฮ่องสอน
จ.พะเยา
จ.เชียงใหม่
จ.น่าน
จ.ลำปาง
จ.ลำพูน
จ.แพร่
จ.อุตรดิตถ์
จ.หนองคาย
จ.เลย
จ.อุดรธานี
จ.สกลนคร
จ.นครพนม
จ.สุโขทัย
จ.หนองบัวลำภู
จ.พิษณุโลก
จ.ตาก
จ.ขอนแก่น
จ.กาฬสินธุ์
จ.มุกดาหาร
จ.กำแพงเพชร
จ.พิจิตร
จ.เพชรบูรณ์
จ.ชัยภูมิ
จ.มหาสารคาม
จ.ร้อยเอ็ด
จ.ยโสธร
จ.อำนาจเจริญ
จ.นครสวรรค์
จ.อุทัยธานี
จ.ชัยนาท
จ.สิงห์บุรี
จ.สุพรรณบุรี
จ.สระบุรี
จ.นครราชสีมา
จ.อุบลราชธานี
จ.สุรินทร์
จ.ศรีสะเกษ
จ.บุรีรัมย์
จ.กาญจนบุรี
จ.สระแก้ว
จ.ปราจีนบุรี
จ.ราชบุรี
จ.ฉะเชิงเทรา
จ.ชลบุรี
จ.เพชรบุรี
จ.ระยอง
จ.จันทบุรี
จ.ตราด
จ.ประจวบคีรีขันธ์
จ.ตรัง
จ.สุราษฎร์ธานี
จ.พังงา
จ.กระบี่
จ.นครศรีธรรมราช
จ.พัทลุง
จ.สตูล
จ.สงขลา
จ.ปัตตานี
จ.ยะลา
จ.นราธิวาส
คำอธิบายสัญลักษณ์
แหล่งมรดกโลกทางวัฒนธรรม จำนวน 3 แห่ง ได้แก่
1. เมืองประวัติศาสตร์สุโขทัยและเมืองบริวาร
- อุทยานประวัติศาสตร์ศรีสัชนาลัย อุทยานประวัติศาสตร์สุโขทัย จังหวัดสุโขทัย
- อุทยานประวัติศาสตร์กำแพงเพชร จังหวัดกำแพงเพชร
2. นครประวัติศาสตร์พระนครศรีอยุธยา จังหวัดพระนครศรีอยุธยา
3. แหล่งโบราณคดีบ้านเชียง จังหวัดอุดรธานี
แหล่งมรดกโลกทางธรรมชาติ จำนวน 2 แห่ง ได้แก่
1. เขตรักษาพันธุ์สัตว์ป่าทุ่งใหญ่นเรศวร - ห้วยขาแข้ง
- เขตรักษาพันธุ์สัตว์ป่าทุ่งใหญ่นเรศวรด้านตะวันตก จังหวัดกาญจนบุรี จังหวัดตาก
- เขตรักษาพันธุ์สัตว์ป่าทุ่งใหญ่นเรศวรด้านตะวันออก จังหวัดตาก
- เขตรักษาพันธุ์สัตว์ป่าห้วยขาแข้ง จังหวัดอุทัยธานี จังหวัดตาก
2. พื้นที่กลุ่มป่าดงพญาเย็น-เขาใหญ่ จังหวัดสระบุรี จังหวัดนครนายก จังหวัดปราจีนบุรี จังหวัดสระแก้ว จังหวัดนครราชสีมา จังหวัดบุรีรัมย์
แหล่งมรดกโลกทางวัฒนธรรมที่ขึ้นทะเบียนบัญชีรายชื่อเบื้องต้น จำนวน 5 แห่ง ได้แก่
1. เส้นทางเชื่อมต่อทางวัฒธรรม
- ปราสาทหินพิมายและศาสนสถาน จังหวัดนครราชสีมา
- ปราสาทหินพนมรุ้ง จังหวัดบุรีรัมย์
- ปราสาทเมืองต่ำ จังหวัด บุรีรัมย์
2. วัดพระมหาธาตุวรมหาวิหาร จังหวัดนครศรีธรรมราช
3. อุทยานประวัติศาสตร์ภูพระบาท จังหวัดอุดรธานี
4. อนุสรณ์สถาน แหล่งต่างๆ และภูมิทัศน์วัฒนธรรมของเชียงใหม่ นครหลวงของล้านนา จังหวัดเชียงใหม่
5. พระธาตุพนม กลุ่มสิ่งก่อสร้างทางประวัติศาสตร์และภูมิทัศน์ จังหวัดนครพนม
แหล่งมรดกทางธรรมชาติที่ขึ้นทะเบียนบัญชีรายชื่อเบื้องต้น จำนวน 1 แห่ง ได้แก่
- พื้นที่กลุ่มป่าแก่งกระจาน จังหวัดราชบุรี จังหวัดเพชรบุรี จังหวัดประจวบคีรีขันธ์
พื้นเฉพาะถิ่น
พื้นที่ชุ่มน้ำระหว่างประเทศ จำนวน 14 แห่ง เนื้อที่ 2,517,089.5 ไร่ ได้แก่
- ทรุควนขี้เสียน ในเขตห้ามล่าสัตว์ป่าทะเลน้อย จังหวัดพัทลุง
- เขตห้ามล่าสัตว์ป่าบึงโขงหลง จังหวัดหนองคาย
- ดอนหอยหลอด จังหวัดสมุทรสงคราม
- ปากแม่น้ำกระบี่ จังหวัดกระบี่
- เขตห้ามล่าสัตว์ป่าหนองบงคาย จังหวัดเชียงราย
- เขตรักษาพันธุ์สัตว์ป่าเฉลิมพระเกียรติสมเด็จพระเทพฯ(พรุโต๊ะแดง) จังหวัดนราธิวาส
- อุทยานแห่งชาติหาดเจ้าไหม-หมู่เกาะลิบง-ปากน้ำตรัง จังหวัดตรัง
- อุทยานแห่งชาติแหลมสน-ปากแม่น้ำกระบุรี-ปากคลองกะเปอร์ จังหวัดระนอง
- อุทยานแห่งชาติหมู่เกาะอ่างทอง จังหวัดสุราษฎร์ธานี
- อุทยานแห่งชาติอ่าวพังงา จังหวัดพังงา
- อุทยานแห่งชาติเขาสามร้อยยอด จังหวัดประจวบคีรีขันธ์
- กุดทิง จังหวัดบึงกาฬ
- เกาะกระ จังหวัดนครศรีธรรมราช
- เกาะระ เกาะพระทอง จังหวัดพังงา
พื้นที่ชุ่มน้ำ เนื้อที่ 19,718,082 ไร่
พื้นที่คุ้มครองสิ่งแวดล้อม จำนวน 9 แห่ง ได้แก่
- เขตพื้นที่คุ้มครองสิ่งแวดล้อม จังหวัดเชียงใหม่และจังหวัดลำพูน
- เขตพื้นที่คุ้มครองสิ่งแวดล้อม จังหวัดมหาสารคาม
- เขตพื้นที่คุ้มครองสิ่งแวดล้อม จังหวัดปราจีนบุรี
- เขตพื้นที่คุ้มครองสิ่งแวดล้อม จังหวัดชลบุรี
- เขตพื้นที่คุ้มครองสิ่งแวดล้อม จังหวัดเพชรบุรีและจังหวัดประจวบคีรีขันธ์
- เขตพื้นที่คุ้มครองสิ่งแวดล้อม จังหวัดสุราษฎร์ธานี
- เขตพื้นที่คุ้มครองสิ่งแวดล้อม จังหวัดพังงา
- เขตพื้นที่คุ้มครองสิ่งแวดล้อม จังหวัดกระบี่
- เขตพื้นที่คุ้มครองสิ่งแวดล้อม จังหวัดภูเก็ต
พื้นที่ประเทศไทย เนื้อที่ 320,696,875 ไร่

วันที่ ๑๑ กุมภาพันธ์ ๒๕๖๓ เวลา ๐๙.๐๐ น.

สถานการณ์ฉุกเฉิน (ไม่มี)

เชียงใหม่ : ฝุ่นควันเชียงใหม่ยังกระทบสุขภาพ พบเกิดไฟป่าบนดอยหลวงเชียงดาว (ข้อมูล : มติชนออนไลน์)

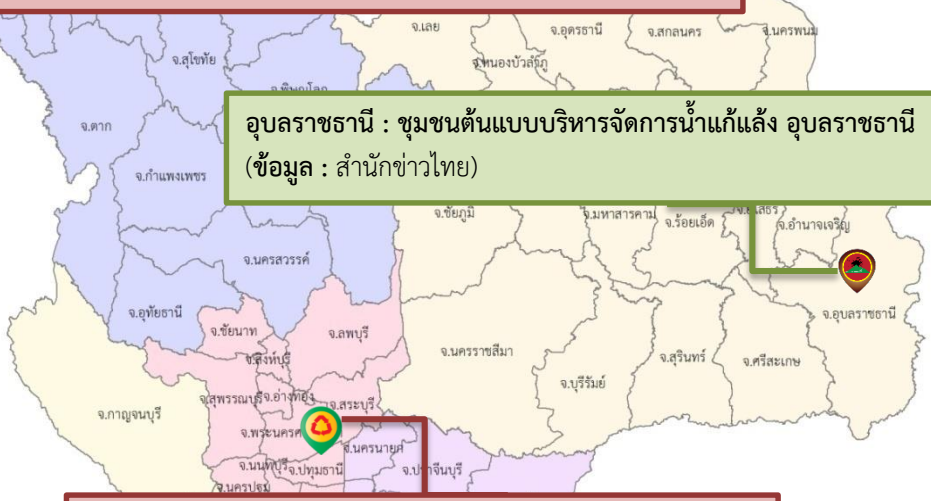

อุบลราชธานี : ชุมชนต้นแบบบริหารจัดการน้ำแก้แล้ง อุบลราชธานี (ข้อมูล : สำนักข่าวไทย)

ปทุมธานี : ชาวบ้านโวย คนแอบเผาขยะ เด็กเล็กป่วยภูมิแพ้เกลื่อน (ข้อมูล : ไอเอ็นเอ็นนิวส์)

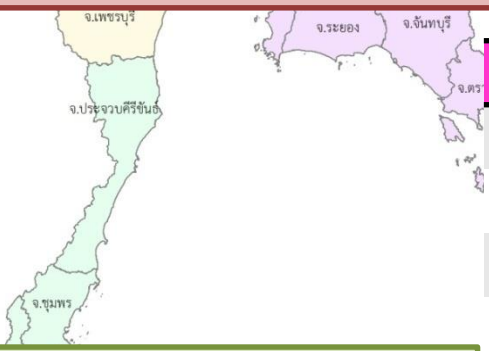

พังงา : กลับมาแล้ว แม่เต่ามะเฟืองขึ้นวางไข่รังแรกบนเกาะคอเขา รังที่ ๑๑ ของทะเลอันดามัน (ข้อมูล : ๗๗ ข่าวเด็ด)

สัญลักษณ์

- สิ่งแวดล้อมศิลปกรรม
- ความหลากหลายทางชีวภาพ
- พื้นที่คุ้มครองสิ่งแวดล้อม
- Climate Change
- **ขยะ - น้ำเสีย ๑ รายการ**
- มรดกโลก
- EIA
- สิ่งแวดล้อมชุมชนและพื้นที่สีเขียว
- **เรื่องที่มีผลกระทบต่อสิ่งแวดล้อม ๓ รายการ**
- กฎหมายสิ่งแวดล้อม
- ที่ดินป่าไม้ – ที่ดินทำกิน
- กองทุนสิ่งแวดล้อม

ข่าวด้านบวก ๒ ข่าว

ข่าวด้านลบ ๒ ข่าว

ชุมชนต้นแบบบริหารจัดการน้ำแก้แล้ง อุบลราชธานี

เมื่อวันที่ ๑๐ ก.พ. ๖๓ ผู้สื่อข่าวรายงานว่า การแก้ปัญหาภัยแล้งของชุมชนหนึ่งที่อยู่ริมแม่น้ำโขง จ. อุบลราชธานี ซึ่งก่อนหน้านี้เคยขาดแคลนน้ำถึงขั้นต้องต่อแถวรอตักน้ำจากบ่อน้ำซึม แต่ปัจจุบันมีน้ำใช้อย่างเพียงพอ หลังจากชุมชนช่วยกันสำรวจและสร้างแหล่งน้ำ พร้อมนำนวัตกรรมของชุมชนมาใช้ในระบบประปาหมู่บ้าน เพื่อประหยัดพลังงาน

จากลานหินกว้างลักษณะเป็นร่องหิน ได้กลายเป็นแหล่งน้ำที่สำคัญของชาวบ้านผาชัน ต. สำโรง อ. โพธิ์ไทร จ. อุบลราชธานี เมื่อชุมชนร่วมกันแก้ปัญหาการขาดแคลนน้ำตั้งแต่ ๑๐ กว่าปีก่อน ด้วยการสร้างฝายวังอีแร้ง ๑ บริเวณลานหินแห่งนี้ ต่อมาสร้างฝายวังอีแร้ง ๒ เหนือฝายวังอีแร้ง ๑ เพื่อเป็นแหล่งน้ำสำรอง ทั้งสองฝายรับน้ำหลากจากลำห้วยภูโลง จากที่เคยไหลหลากลงแม่น้ำโขง ก็ถูกกักเก็บไว้ใช้ในชุมชน ทั้งเพื่อการเกษตร และผลิตน้ำประปาหมู่บ้าน

ฝายวังอีแร้ง ๑ เป็นแหล่งน้ำดิบหลัก ผลิตน้ำประปากระจายผ่านระบบท่อให้ชาวบ้านกว่า ๑๐๐ หลังคาเรือน โดยใช้หลักแรงโน้มถ่วงของโลก ไม่ใช้พลังงานไฟฟ้า ส่วนชาวบ้านอีกกว่า ๒๐ ครัวเรือนที่อยู่สูงเหนือฝาย จะใช้มอเตอร์สูบน้ำผ่าน “ระบบแอร์แว” อุปกรณ์เสริมแรงดันน้ำที่ชุมชนร่วมกันวิจัยขึ้น

ปีนี้ที่ผ่านมามีฝนน้อย ส่งผลให้น้ำทั้งสองฝายลดระดับลงอย่างรวดเร็ว เสี่ยงขาดแคลนน้ำ ชุมชนเตรียมรับมือวางแผนบริหารจัดการน้ำ คือ หากฝายวังอีแร้ง ๑ น้ำแห้ง จะปล่อยน้ำจากวังอีแร้ง ๒ ผ่านท่อเติมฝายวังอีแร้ง ๑ และหากยังวิกฤติจะนำน้ำจากบุ่งพะละครริมแม่น้ำโขงขึ้นมาใช้ จากการบริหารจัดการน้ำของคนในชุมชน ได้เปลี่ยนหมู่บ้านผาชัน จากหมู่บ้านขาดน้ำเป็นหมู่บ้านที่อุดมสมบูรณ์ ชุมชนยังสร้างฝายชะลอน้ำบนภูโลง เพื่อรักษาความชุ่มชื่นของป่า และกักเก็บน้ำเพื่อใช้ทำการเกษตร

ที่มา : สำนักข่าวไทย

(https://www.mcot.net/viewtna/๕e๔๐fdc๓e๓f๘e๔๐aef๔๑๔e๘c)

ฝุ่นควันเชียงใหม่ยังกระทบสุขภาพ พบเกิดไฟป่าบนดอยหลวงเชียงดาว

เมื่อวันที่ ๑๐ ก.พ. ๖๓ ผู้สื่อข่าวรายงานว่า สถานการณ์ฝุ่นควันที่ จ. เชียงใหม่ ค่าอากาศยังไม่ดี ค่าฝุ่นละอองขนาดเล็กกว่า ๒.๕ ไมครอน (PM๒.๕) อยู่ในระดับสีส้มต่อเนื่องมา ๒ วัน ในระดับเริ่มมีผลกระทบต่อสุขภาพประชาชน และมีผลกระทบต่อกลุ่มเสี่ยง ควรสวมหน้ากากอนามัย หากต้องออกไปทำกิจกรรมกลางแจ้ง และงดออกกำลังกายหนักในที่โล่ง โดยเช้านี้ ค่าฝุ่น PM๒.๕ ในเขตตัวเมืองเชียงใหม่อยู่ที่ระหว่าง ๕๐ – ๗๐ ไมโครกรัมต่อลูกบาศก์เมตร ส่วนค่ามลพิษทางอากาศ (AQI) อยู่ที่ ๑๐๑ – ๑๕๐

โดยเมื่อค่ำวันที่ ๙ ก.พ. ที่ผ่านมา มีรายงานว่าเกิดเหตุไฟไหม้ ในเขตพื้นที่ดอยหลวงเชียงดาว อ. เชียงดาว นายเจริญฤทธิ์ สงวนสัตย์ ผู้ว่าราชการจังหวัดเชียงใหม่ ได้สั่งเร่งดับไฟป่าบนดอยหลวงเชียงดาว โดยประสานเฮลิคอปเตอร์ของสำนักงานป้องกันและบรรเทาสาธารณภัยจังหวัดเชียงใหม่ KA-๓๒ เข้าดับไฟในพื้นที่ หลังพบไฟกำลังลุกลาม รถบรรทุกน้ำและกำลังคนไม่สามารถเข้าไปดับไฟได้ เนื่องจากเป็นหน้าผาสูงชัน

ศูนย์บัญชาการป้องกันและแก้ไขปัญหาฝุ่นฝุ่นละอองขนาดเล็ก PM๒.๕ จ. เชียงใหม่ รายงานว่า พบจุดความร้อน (Hotspot) ในพื้นที่ จ. เชียงใหม่ จำนวน ๒๕ จุด และในพื้นที่ อ. เชียงดาว จำนวน ๘ จุด โดยผู้ว่าราชการจังหวัดเชียงใหม่ได้เน้นย้ำให้ศูนย์สั่งการระดับอำเภอประสานหน่วยที่รับผิดชอบในพื้นที่ เข้าตรวจสอบและรายงานผลให้ศูนย์บัญชาการฯ ทราบ ซึ่งเจ้าหน้าที่จะเร่งเข้าดำเนินการดับไฟป่าในแต่ละพื้นที่อย่างเร็วที่สุด

ล่าสุดเวลา ๑๔.๐๐ น. (๑๐ ก.พ.) นายธนา นวลปลอด หัวหน้ากลุ่มยุทธศาสตร์ รักษาราชการแทนหัวหน้าสำนักงานป้องกันและบรรเทาสาธารณภัยจังหวัดเชียงใหม่แจ้งว่า ขณะนี้สามารถควบคุมเพลิงไว้ได้เรียบร้อย โดยใช้เฮลิคอปเตอร์ในการดับเพลิงรวม ๙ เที่ยว บรรจุน้ำเที่ยวละ ๓,๐๐๐ ลิตร

ที่มา : มติชนออนไลน์

(https://www.matichon.co.th/region/news_๑๙๖๑๓๔๕)

กลับมาแล้ว แม่เต่ามะเฟืองขึ้นวางไข่รังแรกบนเกาะคอเขา รังที่ ๑๑ ของทะเลอันดามัน

เมื่อวันที่ ๑๐ ก.พ. ๖๓ ผู้สื่อข่าวรายงานว่า ว่าที่ร้อยเอกพงษ์ศักดิ์ เวทยาวงศ์ นายอำเภอตะกั่วป่า ได้รับแจ้งจากนายเสน่ห์ ชูราษฎร์ ผู้ใหญ่บ้านหมู่ที่ ๔ บ้านทุ่งตึก ต. เกาะคอเขา อ. ตะกั่วป่า จ. พังงา ว่า พบร่องรอยการขึ้นมาวางไข่ของเต่าทะเล บริเวณชายหาดบ้านทุ่งตึก จึงออกตรวจสอบพร้อม นายประถม รัสมี ผอ. สำนักงานทรัพยากรทางทะเลและชายฝั่งที่ ๖ ซึ่งวัดขนาดความกว้างของพายหน้าจากซ้ายไปขวาได้ ๑๖๐ ซม. ขนาดอก ๖๕ ซม. จึงทำการขุดค้นหาจนพบไข่เต่าอยู่ที่ความลึก ๖๐ ซม. ซึ่งนับเป็นรังที่ ๑๑ ของฤดูการวางไข่นี้ และเป็นรังแรกในรอบหลายปีของเกาะคอเขา เจ้าหน้าที่ได้ทำการกลบฝัง จัดทำคอกกั้น และจัดตั้งศูนย์เฝ้าระวังและติดตามสถานการณ์เต่ามะเฟือง อำนวยความสะดวกและดูแลรักษาความปลอดภัยต่อไป

ว่าที่ร้อยเอกพงษ์ศักดิ์ เวทยาวงศ์ นายอำเภอตะกั่วป่า กล่าวว่า เป็นที่น่ายินดียิ่งที่แม่เต่ามะเฟือง ซึ่งเป็นสัตว์ทะเลหายากและใกล้สูญพันธุ์ ได้ขึ้นมาวางไข่บนเกาะคอเขา หลังจากไม่พบรายงานว่าเต่ามะเฟืองขึ้นมาวางไข่หลายปีแล้ว และนับเป็นไข่รังที่ ๑๑ ของ จ. พังงา - ภูเก็ต ต้องขอบคุณทุกฝ่ายที่ช่วยกันดูแลทรัพยากร ไม่ว่าจะเป็นการเก็บขยะชายหาด และใต้น้ำ ไม่ทิ้งขยะลงสู่ทะเล และช่วยเป็นหูเป็นตาให้กับเจ้าหน้าที่อย่างต่อเนื่อง จนทำให้ฤดูกาลวางไข่ปีนี้ แม่เต่ามะเฟืองได้ขึ้นมาวางไข่มากขึ้นเรื่อย ๆ

ที่มา : ๗๗ ข่าวเด็ด

(https://www.๗๗kaoded.com/content/๑๒๙๔๙๙๗)

ชาวบ้านโวย คนแอบเผาขยะ เด็กเล็กป่วยภูมิแพ้เกลื่อน

เมื่อวันที่ ๑๐ ก.พ. ๖๓ ผู้สื่อข่าวรายงานว่า ชาวบ้านหมู่บ้านสถาพร ได้รวมตัวกันร้องเรียนผู้สื่อข่าว หลังจากได้รับผลกระทบจากการเผาขยะบริเวณท้ายหมู่บ้านส่งกลิ่นเหม็นอบอวนไปทั่ว ซึ่งชาวบ้านได้รวมตัวกันที่ นิติบุคคลหมู่บ้านจัดสรร บ้านสถาพร รังสิตคลองสาม หมู่ที่ ๒ ต. บึงยี่โถ อ. ธัญบุรี จ. ปทุมธานี ซึ่งพื้นที่บริเวณหลังหมู่บ้านเป็นป่าหญ้า พื้นที่กว้าง กินพื้นที่ทั้งเทศบาลเมืองบึงยี่โถ และองค์การบริหารส่วนตำบลคลองสี่

โดยนางสาวยุพาพรรณ หอมเนตร กล่าวว่า ตนเองได้รับผลกระทบมากสุด เพราะเป็นบ้านใกล้กับจุดเผาขยะมากที่สุด ห่างจากจุดที่เผาขยะ ประมาณ ๑๐๐ ม. มีเพียงบ่อน้ำกับป่าหญ้ากั้นเท่านั้น ซึ่งตรงจุดนี้ จะมีคนลับลอบนำขยะไปทิ้ง และเผากันเป็นประจำ โดยจะมีทั้งควัน เศษขยะที่เผา และกลิ่นลอยเข้ามาปกคลุมบ้านอยู่บ่อยครั้ง จนตอนนี้ คนในบ้านเป็นภูมิแพ้กันหมดแล้ว ถึงแม้จะปิดบ้านอย่างมิดชิด กลิ่นเหม็นก็ยังเข้ามาตามท่อลม และซอกต่าง ๆ จนตอนนี้มีกลิ่นเหม็นไหม้ไปทั่วทั้งบ้านแล้ว

ด้านนางจะเรียม ตะเพียนทอง กล่าวว่า ที่หมู่บ้านสถาพร มีชาวบ้านอาศัยอยู่กว่า ๑,๐๐๐ ครัวเรือน และชาวบ้านส่วนใหญ่จะได้รับผลกระทบ ไม่ว่าจะเป็นควันไฟ กลิ่นเหม็นไหม้ และฝุ่นละอองจากการเผา จนชาวบ้านหลายคนไม่สามารถเปิดเครื่องปรับอากาศได้ เนื่องจากจะมีกลิ่นเหม็นไหม้ลอยออกมาจากเครื่องปรับอากาศ ซึ่งก่อนหน้านี้ ได้มีการเข้าไปแจ้งที่เทศบาลเมืองบึงยี่โถ และองค์การบริหารส่วนตำบลคลองสี่แล้ว ซึ่งทั้ง ๒ พื้นที่ ได้ดูแลในเบื้องต้น โดยการส่งรถดับเพลิงเข้ามาช่วยดับไฟเวลามีการลับลอบเผาขยะ จึงอยากฝากหน่อยงานช่วยกวดขัน เพราะชาวบ้านหมู่บ้านสถาพรได้รับความเดือดร้อนจริง ๆ

ที่มา : ไอเอ็นเอ็นนิวส์

(https://www.innnews.co.th/regional-news/news_๕๙๕๘๕๐)