คู่มือ

การดำเนินงานของเครือข่าย เพื่อใช้ในการเฝ้าระวังและติดตามผลการดำเนินงานตามมาตรการคุ้มครองสิ่งแวดล้อม ในเขตพื้นที่คุ้มครองสิ่งแวดล้อม

สำนักงานนโยบายและแผนทรัพยากรธรรมชาติและสิ่งแวดล้อม
กระทรวงทรัพยากรธรรมชาติและสิ่งแวดล้อม
(ธันวาคม 2563)

ชื่อหนังสือ คู่มือการดำเนินงานของเครือข่ายเพื่อใช้ในการเฝ้าระวัง
และติดตามผลการดำเนินงานตามมาตรการคุ้มครองสิ่งแวดล้อม
ในเขตพื้นที่คุ้มครองสิ่งแวดล้อม

ผู้จัดทำ กองสิ่งแวดล้อมชุมชนและพื้นที่เฉพาะ สำนักงานนโยบายและแผนทรัพยากรธรรมชาติและสิ่งแวดล้อม
เลขที่ 118/1 อาคารทิปโก้ ทาวเวอร์ 2 ถนนพระราม 6 แขวงพญาไท
เขตพญาไท กรุงเทพฯ 10400
โทรศัพท์/โทรสาร 02 265 6572
www.onep.go.th

ผู้ศึกษา มหาวิทยาลัยสงขลานครินทร์

การอ้างอิง สำนักงานนโยบายและแผนทรัพยากรธรรมชาติและสิ่งแวดล้อม. 2563 คู่มือการดำเนินงาน
ของเครือข่ายเพื่อใช้ในการเฝ้าระวังและติดตามผลการดำเนินงานตามมาตรการคุ้มครองสิ่งแวดล้อม
ในเขตพื้นที่คุ้มครองสิ่งแวดล้อม.กรุงเทพฯ

พิมพ์เมื่อ ธันวาคม 2563

จำนวนพิมพ์ 1400 เล่ม กระดาษที่เป็นมิตรกับสิ่งแวดล้อม

พิมพ์ที่ ลีโอ ดีไซน์ แอนด์ พริ้นท์
โทรศัพท์ 085 0775575

คำนำ

ประกาศกระทรวงและกฎกระทรวงทรัพยากรธรรมชาติและสิ่งแวดล้อม ที่เกี่ยวเนื่องกับพื้นที่คุ้มครองสิ่งแวดล้อมในพื้นที่จังหวัดชลบุรี สมุทรปราการ เพชรบุรี-ประจวบคีรีขันธ์ สุราษฎร์ธานี ภูเก็ต พังงา และกระบี่ อาศัยอำนาจตามความแห่งพระราชบัญญัติส่งเสริมและรักษาคุณภาพสิ่งแวดล้อมแห่งชาติ พ.ศ. 2535 เป็นกลไกทางกฎหมายที่สามารถนำมาใช้เป็นเครื่องมือในการป้องกันหรือยับยั้งการดำเนินการตามโครงการหรือกิจกรรมที่อาจมีผลกระทบต่อสิ่งแวดล้อม รวมทั้งส่งเสริมการดำเนินการใด ๆ ซึ่งเป็นการอนุรักษ์ฟื้นฟูทรัพยากรธรรมชาติและสิ่งแวดล้อมในพื้นที่ที่มีคุณค่าควรแก่การรักษาคุณภาพสิ่งแวดล้อม ทั้งทางด้านธรรมชาติ และศิลปกรรมให้ดำรงอยู่และใช้ประโยชน์ได้อย่างยั่งยืน

เครือข่ายโดยชุมชนจึงเป็นกลไกสำคัญยิ่งอย่างหนึ่งที่มีส่วนในการเฝ้าระวังและติดตามผลการดำเนินงานตามมาตรการคุ้มครองสิ่งแวดล้อม คู่มือเล่มนี้มีวัตถุประสงค์เพื่อสนับสนุนการดำเนินงานของเครือข่ายที่มีบทบาทในการเฝ้าระวังติดตาม รวมไปถึงบทบาทอื่น ๆ ในการคุ้มครองสิ่งแวดล้อมให้มีความยั่งยืนสืบไป

CONTENTS

สารบัญ

เขตพื้นที่คุ้มครองสิ่งแวดล้อม 7

การกำกับดูแลพื้นที่คุ้มครองสิ่งแวดล้อม 8

สาระสำคัญเขตพื้นที่คุ้มครองสิ่งแวดล้อมในพื้นที่ต่าง ๆ 9

รายงานผลกระทบสิ่งแวดล้อมเบื้องต้น (IEE) และรายงานวิเคราะห์ผลกระทบสิ่งแวดล้อม (EIA) 45

ความรู้เบื้องต้นเกี่ยวกับเครือข่าย 48

ตัวอย่างกิจกรรมการดำเนินงานของเครือข่าย 56

การส่งเสริมและการประสานความร่วมมือระหว่างเครือข่าย 66

บทบาทหน่วยงานที่มีหน้าที่เกี่ยวข้องกับการประกาศกระทรวงฯ 68

แนวทางการเฝ้าระวังและติดตามผลการดำเนินงานของเครือข่ายในเขตพื้นที่คุ้มครองสิ่งแวดล้อม 74

บทกำหนดโทษในส่วนที่เกี่ยวข้องกับพื้นที่คุ้มครองสิ่งแวดล้อม 82

ภาคผนวก 88

เขตพื้นที่คุ้มครองสิ่งแวดล้อม

พระราชบัญญัติส่งเสริมและรักษาคุณภาพสิ่งแวดล้อมแห่งชาติ พ.ศ. 2535 ให้ความหมายของคำนิยามที่เกี่ยวข้องดังนี้

"สิ่งแวดล้อม" หมายความถึง สิ่งต่างๆ ที่มีลักษณะทางกายภาพและชีวภาพ ที่อยู่รอบตัวมนุษย์ ซึ่งเกิดขึ้นโดยธรรมชาติและสิ่งที่มนุษย์ได้ทำขึ้น

"คุณภาพสิ่งแวดล้อม" หมายความถึง ดุลยภาพของธรรมชาติ อันได้แก่ สัตว์ พืช และทรัพยากรธรรมชาติต่างๆ และสิ่งที่มนุษย์ได้ทำขึ้น ทั้งนี้ เพื่อประโยชน์ต่อการดำรงชีพของประชาชนและความสมบูรณ์สืบไปของมนุษยชาติ

"เขตอนุรักษ์" หมายความถึง เขตอุทยานแห่งชาติ เขตรักษาพันธุ์สัตว์ป่า เขตสงวนเพื่อการท่องเที่ยว และพื้นที่เขตคุ้มครองอย่างอื่นเพื่อสงวนและรักษาสภาพธรรมชาติตามที่มีกฎหมายกำหนด

การกำกับดูแลพื้นที่คุ้มครองสิ่งแวดล้อม

กองสิ่งแวดล้อมชุมชนและพื้นที่เฉพาะ (2559) ได้อธิบายถึงการกำกับดูแลพื้นที่คุ้มครองสิ่งแวดล้อม แบ่งเป็น 2 ระดับ คือระดับนโยบายและระดับพื้นที่

ในระดับนโยบายประกอบด้วย

(1) ***คณะกรรมการสิ่งแวดล้อมแห่งชาติ*** ทำหน้าที่กำกับดูแล และติดตามกำกับการดำเนินงานของคณะอนุกรรมการภายใต้คณะกรรมการตามที่ได้มอบหมายในส่วนของพื้นที่คุ้มครองสิ่งแวดล้อม

(2) ***คณะอนุกรรมการพิจารณาการจัดการด้านสิ่งแวดล้อมในเขตพื้นที่คุ้มครองสิ่งแวดล้อม*** มีหน้าที่พิจารณากลั่นกรองความเหมาะสมของพื้นที่ที่สมควรกำหนดเป็นเขตพื้นที่คุ้มครองสิ่งแวดล้อม เพื่อเหมาะสมกับบริบทของพื้นที่

ในระดับพื้นที่ประกอบด้วย

(1) คณะกรรมการผู้ชำนาญการพิจารณารายงานผลกระทบสิ่งแวดล้อมเบื้องต้นและรายงานการวิเคราะห์ผลกระทบสิ่งแวดล้อมในเขตพื้นที่คุ้มครองสิ่งแวดล้อม มีหน้าที่พิจารณารายงานผลกระทบสิ่งแวดล้อมเบื้องต้น และรายงานการประเมินผลกระทบสิ่งแวดล้อม

(2) คณะกรรมการกำกับดูแลและติดตามผลการคุ้มครองสิ่งแวดล้อม มีหน้าที่กำกับดูแล ติดตาม ตรวจสอบ และให้ความเห็นชอบการนำมาตรการต่าง ๆ ที่ใช้ในการคุ้มครองสิ่งแวดล้อมไปสู่การปฏิบัติ โดยคณะกรรมการนี้ประกอบด้วย ผู้ว่าราชการจังหวัด เป็นประธาน ผู้อำนวยการสำนักงานทรัพยากรธรรมชาติและสิ่งแวดล้อมจังหวัด เป็นเลขานุการ

สาระสำคัญเขตพื้นที่คุ้มครองสิ่งแวดล้อมในพื้นที่ต่าง ๆ

โดยพื้นที่ดำเนินการครอบคลุมในเขตพื้นที่คุ้มครองสิ่งแวดล้อมจังหวัดสมุทรปราการ จังหวัดชลบุรี จังหวัดเพชรบุรี-จังหวัดประจวบคีรีขันธ์ จังหวัดสุราษฎร์ธานี จังหวัดภูเก็ต จังหวัดกระบี่ และจังหวัดพังงา โดยสรุปสาระสำคัญของแต่ละพื้นที่ ดังนี้

พื้นที่จังหวัดสมุทรปราการ

กฎกระทรวง กำหนดให้พื้นที่ตำบลบางกะเจ้า ตำบลบางกอบัว ตำบลบางน้ำผึ้ง ตำบลบางยอ ตำบลบางกระสอบ และตำบลทรงคนอง อำเภอพระประแดง จังหวัดสมุทรปราการ เป็นเขตพื้นที่คุ้มครองสิ่งแวดล้อม พ.ศ. 2562 ประกาศในราชกิจจานุเบกษา ลงวันที่ 28 กุมภาพันธ์ 2562

กรณีต้องห้ามและข้อยกเว้น

1) โรงงานทุกประเภทหรือทุกชนิดตามกฎหมายว่าด้วยโรงงาน เว้นแต่เป็นการก่อสร้างทดแทนโรงงานที่มีอยู่เดิมบนพื้นที่เดิม ทั้งนี้ จะต้องมีเครื่องจักรหรืออุปกรณ์เพื่อควบคุมมลพิษหรือแก้ไขปัญหาสิ่งแวดล้อมให้เป็นไปตามมาตรฐานที่กฎหมายกำหนด

2) โรงแรมตามกฎหมายว่าด้วยโรงแรม อาคารชุดตามกฎหมายว่าด้วยอาคารชุด ท่าเทียบเรือสำราญและกีฬาอาคารทุกประเภทในที่ดินของรัฐที่ได้จัดซื้อตามโครงการสวนกลางมหานคร เว้นแต่ อาคารที่ใช้เพื่อสาธารณประโยชน์ หรือการปรับปรุงหรือก่อสร้างทดแทนอาคารหน่วยงานของรัฐในพื้นที่เดิมซึ่งไม่ขัดกับมาตรการที่กำหนดไว้ในกฎกระทรวงนี้ โดยต้องขอใช้พื้นที่และได้รับอนุญาตตามกฎหมายที่เกี่ยวข้อง

ข้อกำหนดโดยทั่วไป

ความสูงของอาคารวัดถึงยอดผนังสูงสุดไม่เกินเก้าเมตร เว้นแต่อาคารทรงจั่ว อาคารทรงปั้นหยา หรืออาคารทรงไทยให้มีความสูงรวมได้ไม่เกินสิบสองเมตร รวมทั้งบริเวณพื้นที่ว่าง

ตามกฎหมายว่าด้วยการควบคุมอาคาร ให้มีไม้ยืนต้นซึ่งเป็นพันธุ์ไม้พื้นเมืองไม่น้อยกว่าร้อยละห้าสิบของพื้นที่ว่างดังกล่าว

กรณีห้ามกระทำการหรือประกอบกิจกรรม

การจัดสรรที่ดินเพื่อการอยู่อาศัย การจัดสรรที่ดินเพื่อประกอบพาณิชยกรรมการ ทำสนามกอล์ฟ

การถม ปรับพื้นที่ หรือปิดกั้นซึ่งมีผลทำให้ลำกระโดง คู คลอง หรือแหล่งน้ำสาธารณะตื้นเขิน หรือเปลี่ยนทิศทาง หรือทำให้น้ำในแหล่งน้ำนั้นไม่อาจไหลไปได้ตามปกติ เว้นแต่เป็นการกระทำของทางราชการเพื่อประโยชน์สาธารณะหรือป้องกันน้ำท่วม การปล่อยทิ้งมลพิษลงสู่แหล่งน้ำ เว้นแต่เป็นกรณีที่ได้ผ่านการบำบัดตามมาตรฐาน การทำผนังคอนกรีตริมฝั่ง คู คลอง เว้นแต่กรณีการซ่อมแซมผนังคอนกรีตเดิมที่มีอยู่แล้ว

ในพื้นที่ตำบลบางกะเจ้า ตำบลบางกอบัว ตำบลบางน้ำผึ้ง ตำบลบางยอ ตำบลบางกระสอบ และตำบลทรงคนอง อำเภอพระประแดง จังหวัดสมุทรปราการ การใช้ประโยชน์ที่ดินเพื่อการอยู่อาศัยประเภทบ้านเดี่ยวให้มีพื้นที่อาคารรวมกันไม่เกินสองร้อยตารางเมตร และการประกอบพาณิชยกรรมที่ไม่ใช่ห้องแถวหรือตึกแถวให้มีพื้นที่ประกอบการไม่เกินห้าสิบตารางเมตร ทั้งนี้ การใช้ประโยชน์ที่ดินดังกล่าวต้องไม่เกินร้อยละสิบห้าของที่ดินในแต่ละตำบล และต้องไม่ขัดต่อมาตรการที่กำหนดไว้ในกฎกระทรวงนี้

รูปที่ 1 แผนที่ท้ายกฎกระทรวงกำหนดให้พื้นที่ตำบลบางกะเจ้า ตำบลบางกอบัว ตำบลบางน้ำผึ้ง ตำบลบางยอ ตำบลบางกระสอบ และตำบลทรงคนอง อำเภอพระประแดง จังหวัดสมุทรปราการ เป็นเขตพื้นที่คุ้มครองสิ่งแวดล้อม พ.ศ.2562

พื้นที่จังหวัดชลบุรี

ประกาศกระทรวงทรัพยากรธรรมชาติและสิ่งแวดล้อม เรื่อง กำหนดเขตพื้นที่และมาตรการคุ้มครองสิ่งแวดล้อมในบริเวณพื้นที่อำเภอบางละมุง และอำเภอสัตหีบ จังหวัดชลบุรี พ.ศ. 2563 ประกาศในราชกิจจานุเบกษา ลงวันที่ 24 กรกฎาคม พ.ศ. 2563 โดยให้มีผลใช้ บังคับเป็นระยะเวลา 5 ปี (25 กรกฎาคม พ.ศ. 2563-24 กรกฎาคม พ.ศ. 2568)

พื้นที่ที่ได้มีการกำหนดให้เป็นเขตควบคุมมลพิษ เขตผังเมืองรวม และเขตอนุรักษ์ของจังหวัดชลบุรี ดังต่อไปนี้ เป็นเขตพื้นที่ที่ให้ใช้มาตรการคุ้มครองสิ่งแวดล้อมตามหลักเกณฑ์ที่กำหนดไว้ในประกาศนี้

บริเวณที่ 1 หมายถึง พื้นที่บนแผ่นดินใหญ่ และพื้นที่เกาะล้าน เกาะครก และเกาะสาก

บริเวณที่ 2 หมายถึง พื้นที่น่านน้ำทะเล

กรณีต้องห้ามและข้อยกเว้น

1) ห้ามก่อสร้างโรงงานทุกประเภทหรือทุกชนิดตามกฎหมายว่าด้วยโรงงาน เว้นแต่พื้นที่ด้านตะวันออกของถนนสุขุมวิท ให้มีได้ตามประกาศแนบท้ายของประกาศฯ (บัญชี 1)

2) อาคารปศุสัตว์เพื่อการค้า เว้นแต่อาคารนั้นมีพื้นที่น้อยกว่า 200 ตารางเมตร และต้องห่างจากชายฝั่งไม่น้อยกว่า 1,000 เมตร และมีระยะห่างจากแหล่งน้ำสาธารณะไม่น้อยกว่า 30 เมตร และต้องมีระบบกำจัดมูลสัตว์ และน้ำเสียตามมาตรฐานการควบคุมการปล่อยทิ้งของเสียตามมาตรฐานของทางราชการ

3) ฌาปนสถานเว้นแต่สร้างเพื่อทดแทนของเดิมบนพื้นที่เดิม โดยต้องมีระบบควบคุมมลพิษตามที่กฎหมายกำหนด

ข้อกำหนดโดยทั่วไป

1) อาคารในบริเวณพื้นที่ที่วัดจากแนวชายฝั่งทะเลเข้าไปในแผ่นดินเป็นระยะ 20 เมตร ห้ามก่อสร้างหรือดัดแปลง ยกเว้นอาคารที่เป็นองค์ประกอบของระบบสาธารณูปโภค และอาคารของส่วนราชการเพื่อรักษาความปลอดภัย (สูงไม่เกิน 4 เมตร พื้นที่อาคารไม่เกิน 24 ตร.ม., พื้นที่คลุมดินต่อหลังไม่เกิน 6 ตร.ม. และมีพื้นที่ว่างมากกว่า 75%) กรณีอาคารเป็นองค์ประกอบของระบบป้องกันและบรรเทาภัยโดยส่วนของราชการ โครงสร้างเสาสัญญาณเตือนภัย ต้องได้รับความเห็นจากคณะกรรมการ

2) พื้นที่จากระดับน้ำทะเลปานกลางเข้าไปในแผ่นดิน 100 ม. สร้างอาคารที่มีความสูงไม่เกิน 14 ม. มีพื้นที่ว่างไม่น้อยกว่า 75% ของแปลงที่ดิน และมีพื้นที่สีเขียวไม่น้อยกว่า 50% ของที่ว่าง

3) เกาะล้าน เกาะครก เกาะสาก มีอาคารสูงได้ไม่เกิน 9 ม. พื้นที่ว่างและพื้นที่สีเขียวเช่นเดียวกับข้อ 2

4) พื้นที่ที่มีความลาดชันตั้งแต่ร้อยละ 20 ถึง ร้อยละ 35 พื้นที่บนแผ่นดินใหญ่ การก่อสร้างหรือดัดแปลงอาคาร ให้มีได้เฉพาะอาคารประเภทบ้านเดี่ยวหรืออาคารเดี่ยวที่มีความสูงไม่เกิน 12 เมตร ส่วนพื้นที่บนเกาะล้าน เกาะครก และเกาะสาก ให้ทำได้เฉพาะอาคารที่มีความสูงไม่เกิน 9 เมตร

5) พื้นที่ที่มีความชันเกินกว่าร้อยละ 35 ขึ้นไป ห้ามก่อสร้างหรือดัดแปลงอาคารใด ๆ

6) พื้นที่ภายในบริเวณระยะ 6 เมตร จากแนวริมฝั่งของแม่น้ำ ลำคลองหรือแหล่งน้ำสาธารณะ ห้ามก่อสร้างอาคารหรือดัดแปลงอาคารใด ๆ ยกเว้น เป็นการก่อสร้างเพื่อประโยชน์สาธารณะในการคมนาคมทางน้ำหรือสาธารณูปโภค ต้องได้รับความเห็นชอบจากคณะกรรมการ

7) การปรับระดับพื้นดินสำหรับพื้นที่บริเวณที่ 1 ที่มีความลาดชันตั้งแต่ร้อยละ 20 ขึ้นไป ให้ปรับระดับตามแนวนอนต่อแนวดิ่งได้ในอัตราส่วนไม่เกิน 2:1 ส่วน และห้ามปรับระดับโดยการขุดดินหรือถมดิน ลึกหรือสูงเกิน 1 เมตร เว้นแต่เพื่อการก่อสร้างระบบฐานรากอาคาร ห้องใต้ดินหรือบ่อเก็บน้ำใต้ดิน และการปรับระดับพื้นดิน การขุดดิน การถมดินต้องไม่ทำอันตรายต่อรากและลำต้นของต้นไม้เดี่ยวหรือต้นไม้หมู่ที่ขึ้นอยู่ตามธรรมชาติ

8) การวัดความสูงของอาคาร ที่ไม่มีการปรับระดับพื้นดินหรือมีการปรับระดับพื้นดินต่ำกว่าถนนสาธารณะในบริเวณที่ก่อสร้าง ให้วัดจากระดับพื้นดินที่ก่อสร้าง การปรับระดับพื้นดินเท่ากับถนนสาธารณะหรือสูงกว่าาถนนสาธารณะให้วัดจาก

ระดับถนนสาธารณะ พื้นดินเป็นเชิงลาดแนวเชิงเขา ความสูงของอาคารให้วัดจากระดับพื้นดินที่ก่อสร้างจุดที่ต่ำที่สุดของอาคาร

กรณีห้ามกระทำการหรือประกอบกิจกรรม

1) การทำเหมือง การขุด ตัก หรือลอก กรวด ดิน หินผุ ดินลูกรัง หรือทราย เพื่อการค้าในพื้นที่ที่มีความลาดชันเกินกว่าร้อยละ 35 โดยดำเนินการได้ในกรณีที่ปากบ่อน้อยกว่า 10,000 ตร.ม. ลึกไม่เกิน 3 เมตร และเหนือระดับน้ำบาดาลมากกว่า 2 เมตร ห่างที่สาธารณะมากกว่า 100 เมตร และต้องไม่รบกวนทรัพยากรธรณีหายากรวมไปถึงพื้นที่มีค่าทางประวัติศาสตร์ ฯลฯ

2) การถม ปรับพื้นที่ หรือปิดกั้น ทำให้แหล่งน้ำสาธารณะในแผ่นดินตื้นเขินหรือเปลี่ยนทิศทางหรือทำให้น้ำในแหล่งน้ำนั้นไม่อาจไหลไปได้ตามปกติ

3) การบุกรุก แผ้วถาง หรือก่อสร้างอาคารใด ๆ ในบริเวณพื้นที่ป่าตามกฎหมายว่าด้วยป่าไม้ เว้นแต่เป็นการกระทำของทางราชการ

4) การกระทำใด ๆ ที่เป็นการค้นหา เก็บ ทำลาย หรือทำให้เสียหาย ซึ่งโบราณสถาน โบราณวัตถุ ศิลปวัตถุ

5) การปล่อยทิ้งมลพิษลงสู่แหล่งน้ำหรือทะเล

6) การจับหรือครอบครองปลาสวยงามตามที่กำหนดในบัญชีปลาสวยงามท้ายประกาศฯ การเก็บหรือทำลายปะการัง ซากปะการัง หินปะการัง กัลปังหา หรือการกระทำใด ๆ ที่อาจเป็นอันตรายหรือมีผลกระทบ

7) การประกอบกิจการเรือภัตตาคาร เรือสถานบริการ การเดินท่องเที่ยวใต้ทะเล เว้นแต่ในบริเวณที่เมืองพัทยาและองค์กรปกครองส่วนท้องถิ่นเป็นเขตอนุญาตให้ประกอบกิจการดังกล่าวได้

8) การเล่นเรือสกู๊ตเตอร์ การเล่นเจ็ตสกี การเล่นสกีน้ำ หรือการเล่นเรือลากทุกชนิด

9) การเพาะเลี้ยงกุ้งเพื่อการค้า เว้นแต่ เป็นผู้ประกอบกิจการก่อนวันที่ประกาศนี้ใช้บังคับ

10) การกระทำการใด ๆ ที่เป็นการเปลี่ยนแปลงสภาพตามธรรมชาติของพื้นที่หาด เว้นแต่ การดำเนินการของส่วนราชการ รัฐวิสาหกิจหรือหน่วยงานอื่นของรัฐ

11) การขนส่งลำเรียงวัตถุอันตรายทางท่อ ยกเว้นพื้นที่อุตสาหกรรมตามกฎหมายผังเมือง

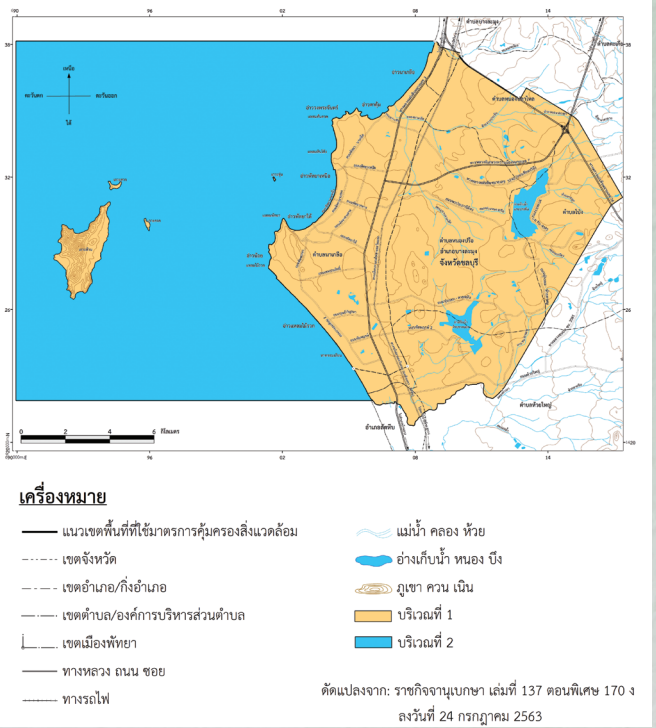

รูปที่ 2 แผนที่ท้ายประกาศกระทรวงทรัพยากรธรรมชาติและสิ่งแวดล้อม เรื่อง กำหนดเขตพื้นที่และมาตรการคุ้มครองสิ่งแวดล้อมในบริเวณพื้นที่อำเภอบางละมุง และอำเภอสัตหีบ จังหวัดชลบุรี พ.ศ. 2563

พื้นที่จังหวัดเพชรบุรีและประจวบคีรีขันธ์

ประกาศกระทรวงทรัพยากรธรรมชาติและสิ่งแวดล้อม เรื่อง กำหนดเขตพื้นที่และมาตรการคุ้มครองสิ่งแวดล้อม ในบริเวณพื้นที่อำเภอบ้านแหลม อำเภอเมืองเพชรบุรี อำเภอท่ายาง อำเภอชะอำ จังหวัดเพชรบุรี และอำเภอหัวหิน อำเภอปราณบุรี จังหวัดประจวบคีรีขันธ์ พ.ศ. 2561 ประกาศกระทรวงฯ ฉบับนี้มีอายุใช้บังคับ 5 ปี ตั้งแต่ 30 มิ.ย. 2561 ถึง 29 มิ.ย. 2566

ให้จำแนกพื้นที่ที่ให้ใช้มาตรการคุ้มครองสิ่งแวดล้อมเป็น 8 บริเวณ ตามแผนที่ท้ายประกาศโดยมีรายละเอียดดังต่อไปนี้

บริเวณที่ 1 ได้แก่ พื้นที่ตำบลบางตะบูน และตำบลบางตะบูนออก อำเภอบ้านแหลม จังหวัดเพชรบุรี

บริเวณที่ 2 ได้แก่ พื้นที่ตำบลบ้านแหลม ตำบลบางขุนไทร ตำบลปากทะเล ตำบลบางแก้ว และตำบลแหลมผักเบี้ย อำเภอบ้านแหลม จังหวัดเพชรบุรี

บริเวณที่ 3 ได้แก่ พื้นที่ตำบลหาดเจ้าสำราญ และตำบลหนองขนาน อำเภอเมืองเพชรบุรี ตำบลปึกเตียน อำเภอท่ายาง ตำบลหนองศาลา และตำบลบางเก่า อำเภอชะอำ จังหวัดเพชรบุรี

บริเวณที่ 4 ได้แก่ พื้นที่เทศบาลเมืองชะอำ อำเภอชะอำ จังหวัดเพชรบุรี และพื้นที่เทศบาล เมืองหัวหิน อำเภอหัวหิน จังหวัดประจวบคีรีขันธ์

บริเวณที่ 5 ได้แก่ พื้นที่ตำบลปากน้ำปราณ อำเภอปราณบุรี จังหวัดประจวบคีรีขันธ์

บริเวณที่ 6 ได้แก่ พื้นที่ภายในบริเวณตามข้างต้น เว้นแต่พื้นที่บริเวณที่ 7

บริเวณที่ 7 ได้แก่ พื้นที่ป่าชายเลน ซึ่งไม่รวมป่าชายเลนในพื้นที่ที่มีเอกสารสิทธิ์

บริเวณที่ 8 ได้แก่ พื้นที่ป่าตามกฎหมายว่าด้วยป่าไม้ ซึ่งไม่รวมแม่น้ำ ลำคลอง ถนน พื้นที่มีเอกสารสิทธิ์หรือพื้นที่ที่ไม่อยู่ในความครอบครองของราชการ

กรณีต้องห้ามและข้อยกเว้น

สำหรับการก่อสร้าง ดัดแปลง หรือเปลี่ยนการใช้อาคารโรงงาน นอกจากโรงงานจำพวกที่ 1 และโรงงานจำพวกที่ 2, 3 ตามบัญชีท้ายประกาศฯ ที่ยกเว้นให้ก่อสร้าง ดัดแปลง หรือเปลี่ยนการใช้อาคารได้แล้ว ยังเพิ่มข้อยกเว้นสำหรับโรงงานจำพวกที่ 1, 2 และ 3 ที่ประกอบกิจการเกี่ยวกับเกลือ ในพื้นที่บริเวณที่ 2 และบริเวณที่ 3 ด้วย โรงงานตามที่กำหนดยกเว้นนั้น จะต้องมีเครื่องจักรหรืออุปกรณ์เพื่อควบคุมมลพิษหรือแก้ไขปัญหาสิ่งแวดล้อมเป็นไปตามมาตรฐานที่กฎหมายกำหนดด้วย

สำหรับอาคารประเภทอื่น ได้เพิ่มห้ามก่อสร้าง ดัดแปลง หรือเปลี่ยนการใช้อาคาร เป็นอาคารเลี้ยงนกแอ่นกินรังในบริเวณที่ 1 ถึง 5

ห้ามก่อสร้างหรือดัดแปลงอาคารใด ๆ ในบริเวณที่มีความลาดชันเกินร้อยละ 35 ซึ่งเดิมไม่ได้กำหนด

หลักเกณฑ์สำหรับพื้นที่ในบริเวณที่ 4 และ 5 ที่วัดจากแนวชายฝั่งทะเล 50 ถึง 200 เมตร เดิมให้ทำได้เฉพาะอาคารที่สูงไม่เกิน 12 เมตร และมีพื้นที่รวมไม่เกิน 2,000 ตารางเมตร หรืออาคารของทางราชการเพื่อสาธารณประโยชน์ ในประกาศฯ ฉบับใหม่นี้ ตัดอาคารของทางราชการเพื่อสาธารณประโยชน์ออกไป ซึ่งหมายความว่า อาคารของทางราชการก็จะต้องมีความสูงและพื้นที่รวมตามหลักเกณฑ์เช่นเดียวกัน

หลักเกณฑ์สำหรับพื้นที่บริเวณที่ 1 - 5 การก่อสร้างโดยรอบเขตที่ดินของโบราณสถาน ในระยะ 100 เมตร ต้องมีความสูงไม่เกิน 6 เมตร ในประกาศฯฉบับนี้ยังคงเดิม และได้เพิ่มข้อความ *"และต้องไม่มีลักษณะบดบังทัศนียภาพ"*

กรณีห้ามกระทำการหรือประกอบกิจกรรม

1) การทำเหมืองแร่ เว้นแต่การทำเหมืองแร่หินปูนหรือเหมืองแร่ดินซีเมนต์เฉพาะบริเวณที่อยู่ในรัศมี 2 กิโลเมตรของขอบเขตพื้นที่โรงงาน

2) การขุด ตัก หรือดูด กรวด ดิน หินผุ ทราย หรือลูกรังในลักษณะหรือบริเวณเพื่อการค้าความลึกของบ่อจากระดับพื้นดินเกินกว่า 3 เมตร พื้นที่ปากบ่อเกินกว่า 1,000 ตารางเมตร บริเวณที่มีความลาดชันเกินกว่าร้อยละ 35 เขตโบราณสถานหรือบริเวณที่มีคุณค่าทางประวัติศาสตร์ โบราณคดี หรือศิลปกรรม

3) การถม ปรับพื้นที่ หรือปิดกั้น ซึ่งทำให้พื้นที่พรุหรือแหล่งน้ำสาธารณะตื้นเขินหรือเปลี่ยนทิศทาง หรือทำให้น้ำในพื้นที่พรุหรือแหล่งน้ำนั้นไม่อาจไหลไปได้ตามปกติ

4) การกระทำใด ๆ ที่เป็นการค้นหา เก็บ ทำลายหรือทำให้เสียหายซึ่งโบราณสถาน โบราณวัตถุหรือศิลปวัตถุตามกฎหมายว่าด้วยโบราณสถาน โบราณวัตถุ ศิลปวัตถุและพิพิธภัณฑสถานแห่งชาติ

5) การกระทำใด ๆ ที่ก่อให้เกิดการเปลี่ยนแปลงลักษณะทางธรณีสัณฐานทางด้านกายภาพ ชีวภาพหรือชีวกายภาพ รวมทั้งการเปลี่ยนแปลงสภาพตามธรรมชาติของพื้นที่หาด

6) จับ ดัก ล่อ ฆ่า นำขึ้นมาจากทะเลหรือกระทำใด ๆ อันเป็นอันตรายต่อเต่าทะเลพะยูน โลมา วาฬ ปลาฉลามวาฬหรือสัตว์ทะเลหายากอื่น ๆ

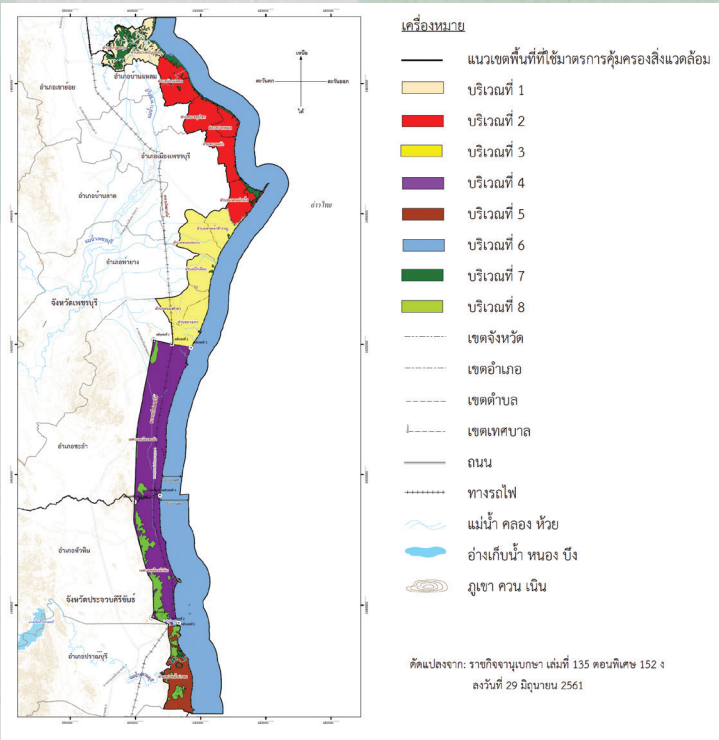

รูปที่ 3 แผนที่ท้ายประกาศกระทรวงทรัพยากรธรรมชาติและสิ่งแวดล้อม เรื่อง กำหนดเขตพื้นที่และมาตรการคุ้มครองสิ่งแวดล้อม ในบริเวณพื้นที่อำเภอบ้านแหลม อำเภอเมืองเพชรบุรี อำเภอท่ายาง อำเภอชะอำ จังหวัดเพชรบุรี และอำเภอหัวหิน อำเภอปราณบุรี จังหวัดประจวบคีรีขันธ์ พ.ศ. 2561

พื้นที่จังหวัดสุราษฎร์ธานี

ประกาศกระทรวงทรัพยากรธรรมชาติและสิ่งแวดล้อม เรื่อง กำหนดเขตพื้นที่และมาตรการคุ้มครองสิ่งแวดล้อมในบริเวณท้องที่ตำบลตลิ่งงาม ตำบลบ่อผุด ตำบลมะเร็ต ตำบลแม่น้ำ ตำบลหน้าเมือง ตำบลอ่างทอง ตำบลลิปะน้อย อำเภอเกาะสมุย และตำบลเกาะพะงัน ตำบลบ้านใต้ ตำบลเกาะเต่า อำเภอเกาะพะงัน จังหวัดสุราษฎร์ธานี พ.ศ. 2557 ประกาศในราชกิจจานุเบกษา 30 พฤษภาคม 2557 และขยายประกาศกระทรวงฯ ฉบับนี้ไปอีก 2 ปี ตั้งแต่ 31 พฤษภาคม 2562 ถึง 30 พฤษภาคม 2564 มีสาระสำคัญดังนี้

ให้พื้นที่ที่ได้มีการกำหนดให้เป็นเขตอนุรักษ์ และเขตควบคุมอาคารของจังหวัดสุราษฎร์ธานีดังต่อไปนี้ เป็นเขตพื้นที่ที่ให้ใช้มาตรการคุ้มครองสิ่งแวดล้อม ตามหลักเกณฑ์ที่กำหนดไว้ในประกาศนี้

บริเวณที่ 1 ได้แก่ พื้นที่น่านน้ำทะเลภายในเส้นล้อมรอบ ณ จุดพิกัดยูทีเอ็ม WGS 84 ดังต่อไปนี้ จุดที่ 1 x 595000 Y 1085000 จุดที่ 2 x 637300 Y 1085000 จุดที่ 3 x 637300 Y 1027000 จุดที่ 4 x 595000 Y 1027000 ทั้งนี้ไม่รวมพื้นที่แปลงสัมปทานปิโตรเลียม แปลงที่ G5/43

บริเวณที่ 2 ได้แก่ พื้นที่บนแผ่นดินนับจากแนวชายฝั่งทะเลเข้าไปในแผ่นดินของเกาะสมุย เกาะแตน อำเภอเกาะสมุย และเกาะพะงัน อำเภอเกาะพะงัน ยกเว้นบริเวณที่ 3

บริเวณที่ 3 ได้แก่

(1) พื้นที่ที่มีความสูงจากระดับน้ำทะเลปานกลางตั้งแต่ 80 เมตร ถึง 140 เมตร ในพื้นที่เกาะสมุย อำเภอเกาะสมุย และเกาะพะงัน อำเภอเกาะพะงัน

(2) พื้นที่ที่มีความสูงจากระดับน้ำทะเลปานกลางเกินกว่า 140 เมตรขึ้นไป ในพื้นที่เกาะสมุย อำเภอเกาะสมุย และเกาะพะงัน อำเภอเกาะพะงัน

(3) พื้นที่ที่มีความสูงจากระดับน้ำทะเลปานกลางเกินกว่า 80 เมตรขึ้นไป ในพื้นที่เกาะแตน อำเภอเกาะสมุย

บริเวณที่ 4 ได้แก่ พื้นที่บนแผ่นดินนับจากแนวชายฝั่งทะเลเข้าไปในแผ่นดินทั้งหมดของเกาะมัดหลัง เกาะฟาน เกาะวังใน เกาะวังนอก เกาะราบ เกาะมัดสุม อำเภอเกาะสมุย

บริเวณที่ 5 ได้แก่ พื้นที่บนแผ่นดินนับจากแนวชายฝั่งทะเลเข้าไปในแผ่นดินทั้งหมดของเกาะมัดแดง เกาะมัดโกง เกาะหัวตะเข้ เกาะดิน เกาะแม่ทับ เกาะแมลงป่อง เกาะฟานใหญ่ เกาะส้ม เกาะลุมหมูน้อย เกาะแหลมรายใน เกาะแหลมรายนอก อำเภอเกาะสมุย เกาะกงเกลี้ยง เกาะม้า เกาะกงธารเสด็จ เกาะแตนนอก เกาะแตใน อำเภอเกาะพะงัน

บริเวณที่ 6 ได้แก่ พื้นที่บนแผ่นดินนับจากแนวชายฝั่งทะเลเข้าไปในแผ่นดินทั้งหมดของเกาะกงทรายแดง เกาะกง เกาะกงนุ้ย เกาะกงริ้น อำเภอเกาะพะงัน เกาะราใหญ่ เกาะหลัก เกาะทะลุ เกาะเจดมูล เกาะพึง เกาะกงออก เกาะนาเทียน เกาะฟานน้อย เกาะราหิน เกาะราเทียน อำเภอเกาะสมุย และเกาะอื่น ๆ ที่อยู่ภายในน่านน้ำบริเวณที่ 1 ยกเว้นที่ปรากฏในบริเวณที่ 4 ถึงบริเวณที่ 7

บริเวณที่ 7 ได้แก่ (1) พื้นที่บนแผ่นดินนับจากแนวชายฝั่งทะเลเข้าไปในแผ่นดินทั้งหมดของเกาะเต่า เกาะนางยวน และเกาะหางเต่า (2) พื้นที่น่านน้ำทะเลภายในเส้นล้อมรอบดังต่อไปนี้ จุดที่ 1 x 572000 Y 1130000 จุดที่ 2 x 610000 Y 1130000 จุดที่ 3 x 610000 Y 1102000 จุดที่ 4 x 572000 Y 1102000

กรณีต้องห้ามและข้อยกเว้น

บริเวณ 4

1) อาคารหรือสิ่งก่อสร้างต้องมีระยะห่างจากแนวชายฝั่งทะเลไม่น้อยกว่า 10 เมตร ความสูงไม่เกิน 6 เมตร พื้นที่อาคารรวมกันไม่เกิน 75 ตารางเมตร ที่ว่างไม่น้อยกว่าร้อยละ 75 ของพื้นที่ดินที่ขออนุญาตก่อสร้างอาคาร และมีพื้นที่สีเขียวไม่น้อยกว่าร้อยละ 50 ของพื้นที่ว่างนั้น

บริเวณ 2, 4, 7(1)

2) การก่อสร้าง ดัดแปลง หรือเปลี่ยนการใช้อาคาร อาคารพาณิชย์ บ้านพักอาศัย ตั้งแต่ 10 หลังขึ้นไป หรือกิจการที่นำห้องแถว ตึกแถว หรือบ้านแถว ตั้งแต่ 10 ห้องขึ้นไป และโรงแรมตามกฎหมายว่าด้วยโรงแรมและอาคารอยู่อาศัยรวมตามกฎหมายว่าด้วยการควบคุมอาคาร ในแต่ละโครงการให้สร้างได้ไม่เกิน 50 ห้อง ต้องติดตั้งบ่อดักไขมันและระบบบำบัดน้ำเสียตามมาตรฐาน

บริเวณ 7(1)

3) พื้นที่เกาะนางยวน เกาะหางเต่า อาคารหรือสิ่งก่อสร้างต้องมีระยะห่างจากแนวชายฝั่งทะเลไม่น้อยกว่า 10 เมตร ความสูงไม่เกิน 6 เมตร ที่ว่างไม่น้อยกว่าร้อยละ 50 ของพื้นที่ดินที่ขออนุญาตก่อสร้างอาคาร และมีพื้นที่สีเขียวไม่น้อยกว่าร้อยละ 50 ของพื้นที่ว่าง

บริเวณ 2-4

4) อาคารอยู่อาศัยที่เป็นอาคารเดี่ยวที่มีความสูงไม่เกิน 6 เมตร ก่อสร้างต้องมีเนื้อที่ไม่น้อยกว่า 120 ตารางวา ที่มีความลาดชันตั้งแต่ร้อยละ 35 ถึงร้อยละ 50 และมีพื้นที่อาคารคลุมดินต่อหลังไม่เกิน 80 ตารางเมตร และมีพื้นที่ว่างไม่น้อยกว่าร้อยละ 75 ของแปลงที่ดินที่ยื่นขออนุญาตก่อสร้างอาคารนั้น และมีพื้นที่สีเขียวไม่น้อยกว่าร้อยละ 50 ของพื้นที่ว่าง

ห้ามกระทำการหรือประกอบกิจกรรมต่อไปนี้

บนบก (บริเวณ 2, 3, 4, 5, 6, 7(1))

ทำเหมืองแร่ / การขุด ตัก กรวด ดิน ดินลูกรัง หรือทรายในพื้นที่ที่มีความลาดชันเกินกว่าร้อยละ 35 / การถมปรับพื้นที่แหล่งน้ำสาธารณะ/การกระทำหรือกิจกรรมใด ๆ ที่ก่อให้เกิดการเปลี่ยนแปลงสภาพทางกายภาพของหาด/ เปลี่ยนสภาพธรรมชาติของพื้นที่พรุ และพื้นที่ป่าชายเลน / การบุกรุก แผ้วถางหรือก่อสร้างใด ๆ ในบริเวณพื้นที่ป่าตามกฎหมายว่าด้วยป่าไม้ / การสร้างสนามบินพาณิชย์และสนามกอล์ฟ / การเก็บ หา นำออกไปหรือกระทำด้วยประการใด ๆ ให้เป็นอันตรายต่อเต่าทะเลและไข่เต่าทะเล / การกระทำใด ๆ ที่เปลี่ยนแปลงสภาพสิ่งแวดล้อมธรรมชาติในบริเวณที่ได้รับการประกาศเป็นแหล่งธรรมชาติอันควรอนุรักษ์ตามมติ ครม. เมื่อวันที่ 7 พ.ย. 2532

ทะเล (บริเวณ 1 และ 7(2))

ขุดเจาะ ผลิตน้ำมัน และก๊าซธรรมชาติ และการถ่ายเทน้ำมันและก๊าซธรรมชาติ / ขุดหรือถมทะเล / เคลื่อนย้ายหินที่มีอยู่ตามธรรมชาติในทะเลโดยใช้เครื่องจักรหรือเครื่องทุ่นแรง / ขุดลอกร่องน้ำ ปรับหรือปิดกั้น ปากคลอง ปากน้ำ / การล่วงล้ำลำน้ำ / ปล่อยทิ้งมลพิษลงสู่ทะเล / ทำการประมงภายในระยะ 3,000 เมตร จากแนวชายฝั่งทะเล ที่ใช้เครื่องมือประมงประเภทอวนลาก อวนรุน อวนล้อมทุกประเภททุกขนาดที่ใช้ประกอบกับเรือยนต์ เครื่องมือประมงทุกชนิดที่ใช้ประกอบกับเครื่องกำเนิดไฟฟ้า เครื่องมือประมงประเภทลอบปูตาห่างน้อยกว่า 2.5 นิ้ว/การเล่นสกู๊ตเตอร์ การเล่นเจ็ตสกี การเล่นสกีน้ำ หรือการเล่นเรือลากทุกชนิด / กระทำหรือการประกอบกิจการใด ๆ ในแนวปะการังที่อาจเป็นอันตรายหรือมีผลกระทบต่อเต่าทะเล ปลาสวยงาม หรือทำให้หอยมือเสือ กัลปังหา ปะการัง ซากปะการัง หินปะการัง หญ้าทะเลถูกทำลายหรือเสียหาย / การจับหรือครอบครองปลาสวยงาม (ตามบัญชีท้ายประกาศ / การเก็บ หา นำออกไป หรือกระทำด้วยประการใด ๆ ให้เป็นอันตรายต่อเต่าทะเลและไข่เต่าทะเล

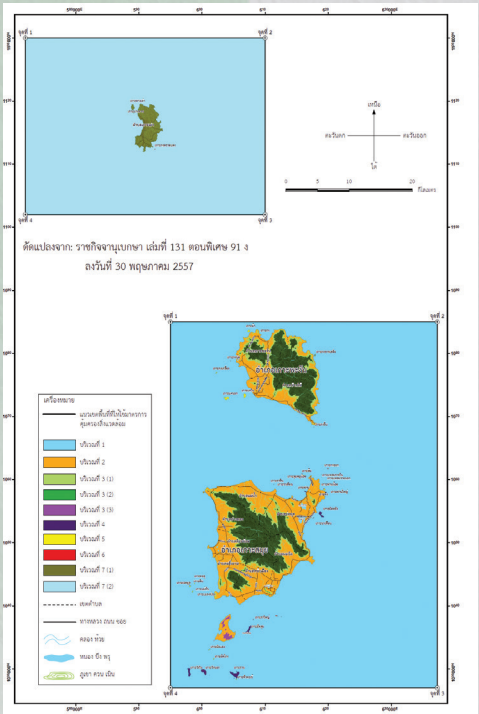

รูปที่ 4 แผนที่ท้ายประกาศกระทรวงทรัพยากรธรรมชาติและสิ่งแวดล้อม เรื่อง กำหนดเขตพื้นที่และมาตรการคุ้มครองสิ่งแวดล้อมในท้องที่ตำบลตลิ่งงาม ตำบลบ่อผุด ตำบลมะเร็ต ตำบลแม่น้ำ ตำบลหน้าเมือง ตำบลอ่างทอง ตำบลลิปะน้อย อำเภอเกาะสมุย และตำบลเกาะพะงัน ตำบลบ้านใต้ ตำบลเกาะเต่า อำเภอเกาะพะงัน จังหวัดสุราษฎร์ธานี พ.ศ. 2557

พื้นที่จังหวัดภูเก็ต

ประกาศกระทรวงทรัพยากรธรรมชาติและสิ่งแวดล้อม เรื่อง กำหนดเขตพื้นที่และมาตรการคุ้มครองสิ่งแวดล้อมในบริเวณพื้นที่จังหวัดภูเก็ต พ.ศ. 2560 ประกาศกระทรวงฯ ฉบับนี้มีอายุบังคับใช้ 5 ปี ตั้งแต่ 16 ธันวาคม 2560 ถึง 15 ธันวาคม 2565 และประกาศกระทรวงฯ จังหวัดภูเก็ต (ฉบับที่ 2) พ.ศ. 2563 ประกาศในราชกิจจานุเบกษา ลงวันที่ 28 พฤษภาคม 2563 มีสาระสำคัญดังนี้

ให้พื้นที่ที่ได้มีการกำหนดให้เป็นเขตอนุรักษ์ เขตผังเมือง รวม เขตควบคุมอาคาร และเขตควบคุมมลพิษในจังหวัดภูเก็ต เป็นเขตพื้นที่ที่ให้ใช้มาตรการคุ้มครองสิ่งแวดล้อมตามหลักเกณฑ์ที่กำหนดไว้ในประกาศนี้

บริเวณที่ 1 หมายถึง พื้นที่ในบริเวณที่วัดจากแนวชายฝั่งทะเลรอบเกาะภูเก็ตเข้าไปในแผ่นดินเป็นระยะ 50 เมตร รวมทั้งพื้นที่ในเกาะต่าง ๆ

บริเวณที่ 2 หมายถึง พื้นที่ในบริเวณที่วัดจากแนวเขตบริเวณที่ 1 เข้าไปในแผ่นดินเป็นระยะ 150 เมตร

บริเวณที่ 3 หมายถึง พื้นที่ที่กำหนดให้เป็นศูนย์ราชการตามมติของคณะรัฐมนตรี และพื้นที่ในบริเวณที่วัดจากแนวเขตบริเวณที่ 2 เข้าไปในแผ่นดินเป็นระยะ 200 เมตร

บริเวณที่ 4 หมายถึง พื้นที่ในเขตเทศบาลนครภูเก็ต โดยจำแนกพื้นที่ เป็นดังนี้

(1) เขตอนุรักษ์สิ่งแวดล้อมศิลปกรรมหรือย่านอาคารเก่า

(2) เขตหนาแน่นมาก มีแนวเขตตามพื้นที่เขตเทศบาล

บริเวณที่ 5 หมายถึง พื้นที่ดังต่อไปนี้

(1) พื้นที่ดินประเภทชนบทและเกษตรกรรมตามกฎกระทรวง

(2) พื้นที่ดินของอาคารหรือสถานที่ ดังต่อไปนี้

(ก) แนวค่าย (โคกชนะพม่า)

(ข) บ้านพระยาวิชิตสงคราม

(ค) มัสยิดบ้านบางเทา

(ง) บ้านท้าวเทพกระษัตรี

(จ) วัดฉลอง

(ฉ) วัดท่าเรือ

(ช) วัดเทพกระษัตรี

(ซ) วัดพระทอง

(ฌ) วัดพระนางสร้าง

(ญ) สุเหร่าเกาะบ้านเคียน

(ฎ) กำแพงเมืองถลางบางโรง

(ฏ) ศาลหลักเมืองถลางป่าสัก

(ฐ) ศาลหลักเมืองถลางเมืองใหม่

(ฑ) กำแพงเมืองถลาง - บ้านดอน

(3) พื้นที่ที่มีรัศมีโดยรอบเป็นระยะ 100 เมตร วัดจากเขตที่ดินของอาคารหรือสถานที่

บริเวณที่ 6 หมายถึง พื้นที่ที่มีความสูงจากระดับน้ำทะเลปานกลางตั้งแต่ 40 เมตร ถึง 80 เมตร

บริเวณที่ 7 หมายถึง พื้นที่ที่มีความสูงจากระดับน้ำทะเลปานกลางเกินกว่า 80 เมตร ขึ้นไป

บริเวณที่ 8 หมายถึง พื้นที่ในเกาะภูเก็ตและเกาะต่าง ๆ

บริเวณที่ 9 หมายถึง พื้นที่น่านน้ำทะเลภายในเขตจังหวัดภูเก็ต



รูปที่ 5 ข้อกำหนดในการก่อสร้างอาคารในบริเวณที่ 1-3 (จังหวัดภูเก็ต)

กรณีต้องห้ามและข้อยกเว้น

1) อาคารประเภทโรงงานอุตสาหกรรมยังคงมีข้อยกเว้นสำหรับ โรงงานจำพวกที่ 1 และโรงงานตามประเภท ชนิด จำพวก และข้อกำหนดเพิ่มเติมในบัญชี 1 ท้ายประกาศ นอกจากนี้ได้เพิ่มเติมข้อยกเว้นสำหรับ โรงงานในเขตที่ดินประเภทอุตสาหกรรมเฉพาะกิจหรือประเภทอุตสาหกรรมและคลังสินค้าตามผังเมืองรวมจังหวัดภูเก็ต เฉพาะที่ไม่ใช่โรงงานจำพวกที่ 2 และ 3 ตามประเภทและชนิดที่กำหนดในบัญชี 2 ท้ายประกาศ และยกเว้นสำหรับ โรงงานที่จำเป็นต้องก่อสร้างทดแทนโรงงานที่มีอยู่บนพื้นที่เดิม ทั้งนี้ต้องมีเครื่องจักรหรืออุปกรณ์เพื่อควบคุมมลพิษหรือแก้ไขปัญหาสิ่งแวดล้อมให้เป็นไปตามมาตรฐานที่กฎหมายกำหนด

2) ส่วนอาคารประเภทอื่นที่ห้าม ได้แก่ โรงฆ่าสัตว์ ฌาปนสถาน สุสาน คลังน้ำมันและสถานที่เก็บรักษาน้ำมันลักษณะที่สาม คลัง สถานที่บรรจุ และสถานที่เก็บรักษาก๊าซปิโตรเลียมเหลว (ที่เป็นโรงบรรจุ ห้องบรรจุ โรงเก็บ) และอาคารเลี้ยงนกแอ่นกินรัง ในเขตเทศบาลนครภูเก็ต ห้ามเปลี่ยนการใช้อาคารเป็นอาคารปศุสัตว์ ส่วนในพื้นที่อื่นจะต้องมีระยะห่างจากแนวชายฝั่งทะเลไม่น้อยกว่า 1,000 เมตร และห่างจากแหล่งน้ำสาธารณะหรือบ่อน้ำเพื่อการบริโภคไม่น้อยกว่า 30 เมตร

ข้อกำหนดโดยทั่วไป

ข้อกำหนดโดยทั่วไปเกี่ยวกับความสูง และที่ว่าง สำหรับแต่ละบริเวณมีวิธีการกำหนดแตกต่างไปจากประกาศฯ ฉบับเดิมที่แยกเรื่องความสูงกับเรื่องที่ว่างเป็นคนละข้อ ส่วนในประกาศฯ ฉบับใหม่นี้กำหนดไว้ในข้อเดียวกัน ทำให้สะดวกขึ้น ข้อกำหนดโดยทั่วไปสำหรับบริเวณที่ 1-8 ส่วนใหญ่ไม่แตกต่างจากประกาศฯ ฉบับเดิม บริเวณที่มีข้อกำหนดแตกต่างไปจากข้อกำหนดเดิมได้แก่ บริเวณที่ 4(1) ซึ่งเป็นเขตอนุรักษ์สิ่งแวดล้อมศิลปกรรมหรือย่านอาคารเก่า ให้มีความสูงไม่เกิน 9 เมตร (เดิมไม่เกิน 12 เมตร)

ข้อกำหนดตามความลาดชัน

1) พื้นที่ที่มีความลาดชันตั้งแต่ร้อยละ 20 ขึ้นไป ยังคงให้มีได้เฉพาะบ้านเดี่ยวหรืออาคารเดี่ยวสูงไม่เกิน 6 เมตร หรือ 12 เมตร แล้วแต่บริเวณ ถ้ามีความลาดชันเกินกว่าร้อยละ 35 ห้ามปรับสภาพพื้นที่ก่อสร้างหรือดัดแปลงอาคารใด ๆ และสำหรับพื้นที่ที่มีความลาดชันร้อยละ 20-35 เดิมกำหนดขนาดแปลงที่ดินต้องมีเนื้อที่ไม่น้อยกว่า 100 ตร.วา ตามประกาศฯฉบับใหม่ ยอมให้ขนาดแปลงที่ดินมีเนื้อที่น้อยกว่า 100 ตร.วา โดยมีข้อกำหนดพื้นที่คลุมดินที่แตกต่างกัน และตามประกาศฯ ฉบับใหม่ ไม่มีการกำหนดพื้นที่ว่างและพื้นที่สีเขียวขั้นต่ำ แต่ไปกำหนดเรื่องที่ว่างที่น้ำซึมผ่านได้แทน

2) สำหรับในกรณีมีความลาดชันร้อยละ 20-35 มีข้อกำหนดพอสรุปได้คือ บริเวณที่ 1 (ระยะ 50 เมตร จากแนวชายฝั่งทะเล) และบริเวณที่ 6 (สูงจากระดับน้ำทะเลปานกลาง 40-80 เมตร) ให้ทำได้เฉพาะบ้านเดี่ยวหรืออาคารเดี่ยวที่มีความสูงไม่เกิน 6 เมตร ส่วนบริเวณที่ 2–5 และบริเวณที่ 8 (บริเวณอื่นนอกเหนือจากบริเวณที่ 1 บริเวณที่ 6 และบริเวณที่ 7 สูงจากระดับน้ำทะเลปานกลาง 80 เมตรขึ้นไป) ให้ทำได้เฉพาะบ้านเดี่ยวหรืออาคารเดี่ยวที่มีความสูงไม่เกิน 12 เมตร ทุกบริเวณข้างต้นต้องมีพื้นที่อาคารคลุมดินและที่ว่างน้ำซึมผ่านได้ ดังนี้

- กรณีขนาดที่ดินแปลงที่ขออนุญาตมีเนื้อที่ตั้งแต่ 100 ตร.วา ขึ้นไป ต้องมีพื้นที่อาคารคลุมดินต่อหลังไม่เกิน 90 ตร.ม. และมีที่ว่างที่น้ำซึมผ่านได้ไม่น้อยกว่าร้อยละ 70

ของที่ดิน - กรณีขนาดที่ดินแปลงที่ขออนุญาตมีเนื้อที่น้อยกว่า 100 ตร.วา ต้องมีพื้นที่อาคารคลุมดินต่อหลังไม่เกิน 70 ตร.ม. และมีที่ว่างที่น้ำซึมผ่านได้ไม่น้อยกว่าร้อยละ 50 ของที่ดิน

3) การปรับสภาพพื้นที่ให้สามารถทำได้ตามหลักเกณฑ์ในประกาศฯ ซึ่งยังมีข้อกำหนดในเรื่องต่าง ๆ เช่นเดิม เว้นแต่มีข้อกำหนดที่เพิ่มขึ้น คือ ที่ว่างต้องมีพื้นที่สีเขียวที่เป็นไม้ยืนต้นและเป็นพันธุ์ไม้ท้องถิ่นไม่น้อยกว่าร้อยละ 50 ของที่ว่าง

ข้อกำหนดสำหรับโรงแรม อาคารอยู่อาศัยรวม อาคารชุด หอพัก

1) การก่อสร้าง ดัดแปลง หรือเปลี่ยนการใช้อาคารเป็นโรงแรม อาคารอยู่อาศัยรวม อาคารชุด หรือหอพัก ต้องติดตั้งหรือจัดให้มีบ่อดักไขมันและระบบบำบัดน้ำเสียก่อนปล่อยลงสู่ท่อหรือทางน้ำสาธารณะ โดยระบบและน้ำเสียที่บำบัดแล้วต้องเป็นไปตามมาตรฐานที่กฎหมายกำหนด กรณีโรงแรม อาคารอยู่อาศัยรวม และอาคารชุด ที่อยู่ห่างจากแนวชายฝั่งทะเลหรือแนวชายเกาะ (กรณีไม่มีชายฝั่งทะเล) เกินกว่า 50 เมตร และมีจำนวนห้องพักตั้งแต่ 10-29 ห้อง ต้องดำเนินการตามข้อกำหนดท้ายประกาศฯ ด้วย ซึ่งประกอบด้วยมาตรการป้องกันและแก้ไขผลกระทบสิ่งแวดล้อมที่จะต้องดำเนินการก่อนการก่อสร้าง ระหว่างการก่อสร้าง และระหว่างประกอบกิจการ มาตรการติดตามตรวจสอบคุณภาพสิ่งแวดล้อม การจัดทำรายงานผลการปฏิบัติตามมาตรการดังกล่าว

2) สำหรับมาตรการที่จะต้องดำเนินการก่อนการก่อสร้าง ให้พิจารณาออกแบบให้มีอัตราส่วนของพื้นที่สีเขียวร้อยละ 50 ของแปลงที่ดิน สำหรับการก่อสร้างใหม่ในพื้นที่ใหม่ และร้อยละ 30 ของแปลงที่ดิน สำหรับการก่อสร้างใหม่ในพื้นที่เดิมที่เคยมีการใช้ประโยชน์ และให้พิจารณาออกแบบและวางผังอาคารให้เหมาะสมกับสภาพแวดล้อมบริเวณพื้นที่โดยรอบ โดยต้องไม่ก่อให้เกิดผลกระทบกับชุมชนบริเวณใกล้เคียง

หมายเหตุ

แผนที่หมายเลข 1/2 ท้ายประกาศกระทรวงฯ ได้มีการปรับปรุงประกาศกระทรวงฯ จังหวัดภูเก็ต (ฉบับที่ 2) พ.ศ. 2563

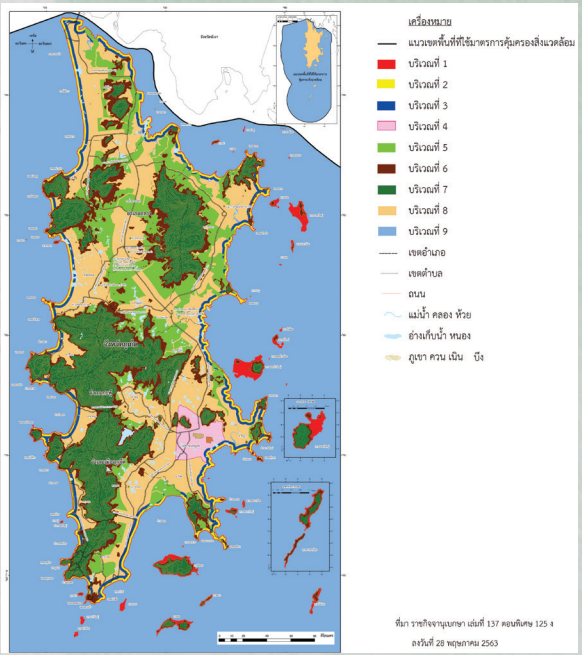

รูปที่ 6 แผนที่หมายเลข 1/2 ท้ายประกาศกระทรวงทรัพยากรธรรมชาติและสิ่งแวดล้อม เรื่อง กำหนดเขตพื้นที่และมาตรการคุ้มครองสิ่งแวดล้อมในบริเวณ พื้นที่จังหวัดภูเก็ต (ฉบับที่ 2) พ.ศ. 2563

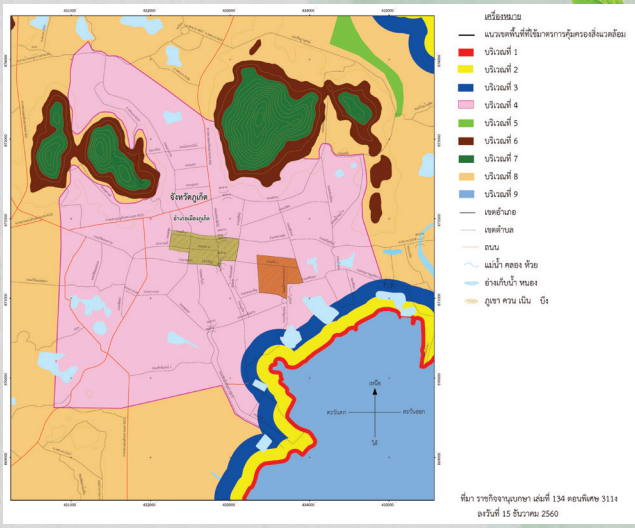

รูปที่ 7 แผนที่หมายเลข 2/2 ท้ายประกาศกระทรวงทรัพยากรธรรมชาติและสิ่งแวดล้อม เรื่อง กำหนดเขตพื้นที่และมาตรการคุ้มครองสิ่งแวดล้อมในบริเวณพื้นที่จังหวัดภูเก็ต พ.ศ. 2560

พื้นที่จังหวัดกระบี่

ประกาศกระทรวงทรัพยากรธรรมชาติและสิ่งแวดล้อม เรื่อง กำหนดเขตพื้นที่และมาตรการคุ้มครองสิ่งแวดล้อม ในท้องที่อำเภออ่าวลึก อำเภอเมืองกระบี่ อำเภอเหนือคลอง อำเภอคลองท่อม และอำเภอเกาะลันตา จังหวัดกระบี่ และประกาศกระทรวงทรัพยากรธรรมชาติและสิ่งแวดล้อม ประกาศในราชกิจจานุเบกษา เมื่อวันที่ 31 มีนาคม 2559 มีผลบังคับใช้ 5 ปี ตั้งแต่ 1 เมษายน 2559 ถึง 31 มีนาคม 2563

เขตพื้นที่ที่ให้ใช้มาตรการคุ้มครองสิ่งแวดล้อม ตามหลักเกณฑ์ที่กำหนดไว้ในประกาศนี้ ดังต่อไปนี้

(1) พื้นที่ภายในแนวเขตตามพระราชกฤษฎีกากำหนดบริเวณที่ดินสุสานหอย 75 ล้านปี หาดนพรัตน์ธารา หมู่เกาะพีพี และเกาะใกล้เคียง ในท้องที่ตำบลหนองทะเล ตำบลอ่าวนาง ตำบลไสไทย และตำบลปากน้ำ อำเภอเมืองกระบี่ จังหวัดกระบี่ ให้เป็นเขตอุทยานแห่งชาติ พ.ศ. 2526

(2) พื้นที่ภายในแนวเขตตามพระราชกฤษฎีกาขยายเขตอุทยานแห่งชาติสุสานหอย 75 ล้านปี หาดนพรัตน์ธารา หมู่เกาะพีพี และเกาะใกล้เคียง ในท้องที่ตำบลไสไทย อำเภอเมืองกระบี่ จังหวัดกระบี่ พ.ศ. 2539

(3) พื้นที่ภายในแนวเขตตามพระราชกฤษฎีกาให้ใช้พระราชบัญญัติควบคุมอาคาร พ.ศ.2522 บังคับในท้องที่บางแห่งในจังหวัดระนอง จังหวัดพังงา จังหวัดกระบี่ จังหวัดตรัง และจังหวัดสตูล พ.ศ. 2534 เฉพาะท้องที่ในจังหวัดกระบี่

(4) พื้นที่ภายในแนวเขตตามประกาศกระทรวงเกษตรและสหกรณ์ เรื่อง กำหนดเขตห้ามใช้เครื่องมืออวนลากและอวนรุนที่ใช้กับเรือยนต์ทำการประมง ลงวันที่ 20 กรกฎาคม พ.ศ. 2515 เฉพาะบริเวณที่วัดจากแนวชายฝั่งทะเลออกไปในทะเลเป็นระยะ 3,000 เมตร ตั้งแต่ด้านเหนือของตำบลแหลมสัก อำเภออ่าวลึก ไปทางทิศใต้ขนานกับแนวชายฝั่งทะเลจนสุดเขตตำบลทรายขาว อำเภอคลองท่อม จังหวัดกระบี่

(5) พื้นที่บางส่วนภายในแนวเขตตามประกาศกระทรวงเกษตรและสหกรณ์ เรื่อง กำหนดห้ามใช้เครื่องมืออวนลากและอวนรุนที่ใช้ประกอบเรือยนต์ทำการประมงในที่จับสัตว์น้ำบางแห่งของจังหวัดกระบี่ ลงวันที่ 9 ตุลาคม พ.ศ. 2550

ให้จำแนกพื้นที่ที่ให้ใช้มาตรการคุ้มครองสิ่งแวดล้อมตามข้างต้น เป็น 5 บริเวณ ดังต่อไปนี้

บริเวณที่ 1 เขตอนุรักษ์และฟื้นฟูทรัพยากรป่าชายเลน ได้แก่

(1) พื้นที่ป่าชายเลนในที่ดินของรัฐที่จำแนกไว้ ตามมติคณะรัฐมนตรี เมื่อวันที่ 15 ธันวาคม พ.ศ. 2530

(2) พื้นที่ที่ได้จำแนกการใช้ประโยชน์ที่ดินประเภทป่าชายเลน ตามมติคณะรัฐมนตรี เมื่อวันที่ 22 สิงหาคม พ.ศ. 2553

(3) พื้นที่ที่คณะรัฐมนตรีมีมติเมื่อวันที่ 17 ตุลาคม พ.ศ. 2553 เห็นชอบให้นำพื้นที่ป่าชายเลนที่จำแนกออกเป็นเขตการใช้ประโยชน์ที่ดินในพื้นที่ป่าชายเลนตามมติคณะรัฐมนตรี เมื่อวันที่ 15 ธันวาคม พ.ศ. 2530 ในท้องที่ตำบลอ่าวลึกใต้ ตำบลแหลมสัก ตำบลอ่าวลึกน้อย อำเภออ่าวลึก ตำบลเขาคราม ตำบลเขาทอง ตำบลปากน้ำ ตำบลกระบี่ใหญ่ ตำบลกระบี่น้อย ตำบลคลองประสงค์ ตำบลอ่าวนาง ตำบลไสไทย อำเภอเมืองกระบี่ ตำบลเหนือคลอง ตำบลคลองเขม้า ตำบลตลิ่งชัน ตำบลคลองขนาน ตำบลปกาสัย ตำบลเกาะศรีบอยา อำเภอเหนือคลอง ตำบลเพหลา ตำบลคลองท่อมใต้ ตำบลห้วยน้ำขาว ตำบลคลองพน ตำบลทรายขาว อำเภอคลองท่อม และตำบลคลองยาง ตำบลเกาะกลาง ตำบลเกาะลันตาน้อย ตำบลศาลาด่าน ตำบลเกาะลันตาใหญ่ อำเภอเกาะลันตา

บริเวณที่ 2 เขตสงวนและคุ้มครองทรัพยากรป่าไม้ ได้แก่

1) พื้นที่ภายในแนวเขตอุทยานแห่งชาติธารโบกขรณี

2) อุทยานแห่งชาติหมู่เกาะลันตา

3) อุทยานแห่งชาติหาดนพรัตน์ธารา - หมู่เกาะพีพี

4) เขตห้ามล่าสัตว์ป่าทุ่งทะเล และ

5) พื้นที่ป่าภายในแนวเขตตามข้อ 2 ที่มีมติคณะรัฐมนตรีกำหนดไว้ให้เป็นป่าเพื่อการอนุรักษ์และป่าไม้ถาวร

บริเวณที่ 3 เขตน่านน้ำเพื่อคุ้มครองทรัพยากรทางทะเล ประมงและชายฝั่ง

บริเวณที่ 4 เขตการจัดการชายฝั่งทะเลและเกาะ ได้แก่

1) พื้นที่ชายหาดตลอดแนวชายฝั่งทะเล ตั้งแต่บ้านอ่าวน้ำ ตำบลแหลมสัก อำเภออ่าวลึก จดแนวเขตด้านใต้ สุดเขตบ้านบ่อม่วง ตำบลทรายขาว อำเภอคลองท่อม ยกเว้นบริเวณที่ 3

2) พื้นที่เกาะต่าง ๆ ยกเว้นบริเวณที่ 1 และบริเวณที่ 2

บริเวณที่ 5 ได้แก่ พื้นที่นอกจากบริเวณที่ 1 ถึงบริเวณที่ 4 ยกเว้นพื้นที่ในเขตเทศบาลเมืองกระบี่ จำแนกพื้นที่ที่ให้ใช้มาตรการคุ้มครองสิ่งแวดล้อม ดังนี้

(1) เขตอนุรักษ์และฟื้นฟูทรัพยากรป่าชายเลน

(2) เขตสงวนและคุ้มครองทรัพยากรป่าไม้

(3) เขตน่านน้ำเพื่อคุ้มครองทรัพยากรทางทะเล ประมงและชายฝั่ง

(4) เขตการจัดการชายฝั่งทะเลและเกาะ

(5) พื้นที่นอกจากบริเวณที่ 1 ถึงบริเวณที่ 4 ยกเว้นพื้นที่ในเขตเทศบาลเมืองกระบี่

กรณีต้องห้ามและข้อยกเว้น

บริเวณที่ 1 การกระทำใด ๆ ที่ก่อให้เกิดการเปลี่ยนแปลงลักษณะทางธรณีสัณฐานหรือสภาพทางธรรมชาติ ในพื้นที่สันดอนหรือปากแม่น้ำ เว้นแต่เป็นกรณีที่ทางราชการกระทำเพื่อป้องกันการกัดเซาะชายฝั่ง หรือเพื่อความปลอดภัยในการเดินเรือ

บริเวณที่ 2 การก่อสร้าง แผ้วถาง เผาป่า หรือกระทำด้วยประการใด ๆ ให้ป่าหรือทรัพยากรธรรมชาติเสื่อมสภาพหรือเสียหาย

บริเวณที่ 3 เครื่องมืออวนลากชนิดมีถุง และเครื่องมืออวนรุน ละวะ ซิบ หรือรุนกุ้ง หรืออวนถุง ทุกชนิดและทุกขนาดที่ใช้เรือยนต์ทุกชนิดทำการประมง เครื่องมืออวนล้อม อวนญี่ปุ่น อวนต้อนปลาทุกชนิด และลอบดักปลาทุกขนาด เครื่องมืออวนทับตลิ่ง (อวนชัก) อวนลอยปลาทราย ซึ่งใช้ประกอบกับเครื่องมือกระทุ้งน้ำทำการประมง อวนถ่วง ในพื้นที่แนวปะการังและกองหินในทะเล

บริเวณที่ 4 การกระทำใด ๆ ที่ก่อให้เกิดการเปลี่ยนแปลงลักษณะทางธรณีสัณฐานหรือสภาพทางธรรมชาติของชายหาดเปลี่ยนแปลงไปจากเดิม หรือทำให้ทัศนียภาพบริเวณชายหาดเสียไป

กรณีห้ามกระทำการหรือประกอบกิจกรรม

1) โรงงานทุกประเภทหรือทุกชนิดตามกฎหมายว่าด้วยโรงงาน

2) ฌาปนสถาน เว้นแต่จำเป็นต้องก่อสร้างทดแทนฌาปนสถานที่มีอยู่เดิมต้องมีเครื่องจักรหรืออุปกรณ์เพื่อควบคุมมลพิษหรือแก้ไขปัญหาสิ่งแวดล้อม

3) สุสาน เว้นแต่ในกรณีที่สุสานเดิมนั้นได้ใช้ประโยชน์เต็มพื้นที่แล้ว จึงจะก่อสร้างสุสานใหม่ได้โดยต้องมีระยะห่างจากแนวชายฝั่งทะเลไม่น้อยกว่า 1,000 เมตร

4) คลังก๊าซปิโตรเลียมเหลว สถานที่บรรจุก๊าซปิโตรเลียมเหลวประเภทโรงบรรจุ สถานที่บรรจุก๊าซปิโตรเลียมเหลวประเภทห้องบรรจุ และสถานที่เก็บก๊าซปิโตรเลียมเหลวตามกฎหมายว่าด้วยการควบคุมน้ำมันเชื้อเพลิง

5) คลังน้ำมันและสถานที่เก็บรักษาน้ำมันลักษณะที่สามตามกฎหมายว่าด้วยการควบคุมน้ำมันเชื้อเพลิง เพื่อการจำหน่าย

6) โรงเรือนหรืออาคารที่ใช้เลี้ยงสัตว์เพื่อการค้าหรือเพื่อการท่องเที่ยวที่เป็นแหล่งกำเนิดมลพิษ ที่จะต้องถูกควบคุมการปล่อยมลพิษตามกฎหมายว่าด้วยการส่งเสริมและรักษาคุณภาพสิ่งแวดล้อมแห่งชาติ

7) อาคารเลี้ยงนกแอ่นกินรัง

8) การจับหรือการครอบครองปลาสวยงามตามบัญชีท้ายประกาศฯ

9) การเพาะเลี้ยงกุ้งเพื่อการค้า เว้นแต่เป็นการเพาะเลี้ยงในกระชัง หรือเป็นผู้ประกอบกิจการ ก่อนวันที่ประกาศนี้ใช้บังคับ

10) การครอบครองซาก หรือผลิตภัณฑ์ที่ทำจากซากเต่าทะเล พะยูน โลมา วาฬ ปลาฉลามวาฬ หรือสัตว์ทะเลหายากอื่น ๆ

11) การติดตั้งป้ายหรือการก่อสร้างสิ่งใด ๆ เพื่อติดตั้งป้ายต้องได้รับอนุญาตจากหน่วยงานที่เกี่ยวข้อง

12) การก่อสร้างอาคารหรือสิ่งปลูกสร้างใด ๆ โดยรอบเขตโบราณสถานที่ได้มีประกาศ ขึ้นทะเบียนตามกฎหมายว่าด้วยโบราณสถาน โบราณวัตถุ ศิลปวัตถุ และพิพิธภัณฑสถานแห่งชาติ

13) การก่อสร้างโรงแรมตามกฎหมายว่าด้วยโรงแรม สถานที่พักตากอากาศ อาคารที่อยู่อาศัย รวมตามกฎหมายควบคุมอาคาร

ข้อกำหนดโดยทั่วไป

1) ต้องมีระยะห่างจากแนวชายฝั่งทะเลไม่น้อยกว่า 30 เมตร หรือมีความลาดชันไม่เกิน ร้อยละ 35

2) พื้นที่แนวชายฝั่งทะเลหรือที่ริมตลิ่งของปากแม่น้ำเข้าไปในแผ่นดินที่มีความสูงจาก ระดับน้ำทะเลปานกลางไม่เกิน 40 เมตร

3) พื้นที่ที่มีความสูงจากระดับน้ำทะเลปานกลางเกิน 40 เมตร ให้ทำได้เฉพาะอาคารที่มีความสูงไม่เกิน 6 เมตร สำหรับอาคารทรงจั่วให้มีความสูงได้ไม่เกิน 9 เมตร

4) ในพื้นที่ที่ความลาดชันเกินกว่าร้อยละ 20 ถึงร้อยละ 35 ให้ทำได้เฉพาะอาคารที่มีความสูงไม่เกิน 6 เมตร

5) พื้นที่ว่างต้องมีพื้นที่สีเขียวที่เป็นไม้ยืนต้นและเป็นพันธุ์ไม้ท้องถิ่นไม่น้อยกว่า ร้อยละ 50

6) ในพื้นที่เกาะพีพีดอนและเกาะลันตาใหญ่ ให้เป็นไปตามหลักเกณฑ์พื้นที่แนวชายฝั่งทะเลรอบเกาะเข้าไปในแผ่นดินเป็นระยะ 30 เมตร ห้ามก่อสร้างหรือดัดแปลงอาคารใด ๆ พื้นที่ในระยะ 20 เมตร ให้ทำได้เฉพาะอาคารอยู่อาศัยที่เป็นอาคารเดี่ยว ความสูงไม่เกิน 9 เมตร พื้นที่ที่มีความลาดชันตั้งแต่ร้อยละ 15 ถึงร้อยละ 35 ให้ทำได้เฉพาะอาคารอยู่อาศัยที่มีความสูงไม่เกิน 8 เมตร

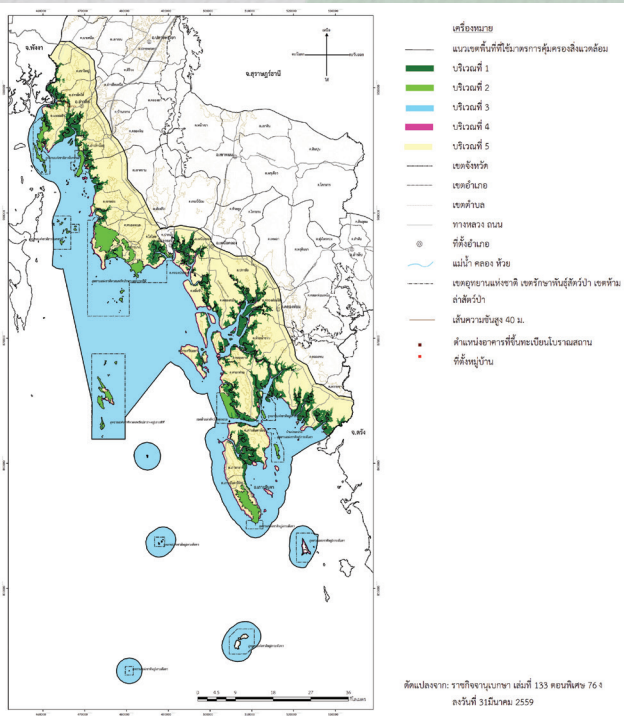

รูปที่ 8 แผนที่ท้ายประกาศกระทรวงทรัพยากรธรรมชาติและสิ่งแวดล้อม เรื่อง กำหนดเขตพื้นที่และมาตรการคุ้มครองสิ่งแวดล้อม ในท้องที่อำเภออ่าวลึก อำเภอเมืองกระบี่ อำเภอเหนือคลอง อำเภอคลองท่อม และอำเภอเกาะลันตา จังหวัดกระบี่ พ.ศ. 2559

พื้นที่จังหวัดพังงา

ประกาศกระทรวงทรัพยากรธรรมชาติและสิ่งแวดล้อม เรื่อง กำหนดเขตพื้นที่และมาตรการคุ้มครองสิ่งแวดล้อมในท้องที่อำเภอคุระบุรี อำเภอตะกั่วป่า อำเภอท้ายเหมือง อำเภอทับปุด อำเภอเมืองพังงา อำเภอตะกั่วทุ่ง และอำเภอเกาะยาว จังหวัดพังงา พ.ศ. 2559 ประกาศในราชกิจจานุเบกษา 31 มีนาคม 2559 มีผลบังคับใช้ 5 ปี ตั้งแต่ 1 เมษายน 2559 ถึง 31 มีนาคม 2564

เขตพื้นที่ที่ให้ใช้มาตรการคุ้มครองสิ่งแวดล้อม ตามหลักเกณฑ์ที่กำหนดไว้ในประกาศนี้ ดังต่อไปนี้

(1) พื้นที่ภายในแนวเขตตามพระราชกฤษฎีกากำหนดบริเวณที่ดินป่าอ่าวพังงา ในท้องที่ตำบลกระโสม ตำบลกะไหล ตำบลคลองเคียน อำเภอตะกั่วทุ่ง ตำบลเกาะปันหยี อำเภอเมืองพังงา และตำบลเกาะยาวน้อย ตำบลเกาะยาวใหญ่ กิ่งอำเภอเกาะยาว จังหวัดพังงา ให้เป็นอุทยานแห่งชาติ พ.ศ. 2524

(2) พื้นที่ภายในแนวเขตตามพระราชกฤษฎีกาให้ใช้พระราชบัญญัติควบคุมอาคาร พ.ศ. 2522 บังคับในท้องที่บางแห่งในจังหวัดระนอง จังหวัดพังงา จังหวัดกระบี่ จังหวัดตรัง และจังหวัดสตูล พ.ศ. 2534 เฉพาะท้องที่ในจังหวัดพังงา

(3) พื้นที่ภายในแนวเขตตามประกาศกระทรวงเกษตรและสหกรณ์ เรื่อง กำหนดเขตห้ามใช้เครื่องมืออวนลากและอวนรุนที่ใช้กับเรือยนต์ทำการประมง ลงวันที่ 20 กรกฎาคม พ.ศ. 2515 เฉพาะบริเวณที่วัดจากแนวชายฝั่งทะเลออกไปในทะเลเป็นระยะ 3,000 เมตร ตั้งแต่ด้านเหนือของตำบลคุระ อำเภอคุระบุรี ไปทางทิศใต้ขนานกับแนวชายฝั่งทะเลจนสุดเขตตำบลมะรุ่ย อำเภอทับปุด จังหวัดพังงา

(4) พื้นที่ภายในแนวเขตตามประกาศกระทรวงเกษตรและสหกรณ์ เรื่อง กำหนดเขตห้ามใช้เครื่องมืออวนลากและอวนรุนทำการประมงในบริเวณอ่าวพังงา ลงวันที่ 14 ธันวาคม พ.ศ. 2541

(5) พื้นที่ภายในแนวเขตตามประกาศกระทรวงเกษตรและสหกรณ์ เรื่อง กำหนดเขตห้ามใช้เครื่องมืออวนลากและอวนรุนที่ใช้กับเรือยนต์ทำการประมง ลงวันที่ 20 กรกฎาคม พ.ศ. 2515 เฉพาะบริเวณที่วัดจากแนวชายฝั่งทะเลออกไปในทะเลเป็นระยะ 3,000 เมตร ตั้งแต่ด้านเหนือของตำบลคุระ อำเภอคุระบุรี ไปทางทิศใต้ขนานกับแนวชายฝั่งทะเลจนสุดเขตตำบลมะรุ่ย อำเภอทับปุด จังหวัดพังงา

(6) พื้นที่ภายในแนวเขตตามประกาศกระทรวงเกษตรและสหกรณ์ เรื่อง กำหนดเขตห้ามใช้เครื่องมืออวนลากและอวนรุนทำการประมงในบริเวณอ่าวพังงา ลงวันที่ 14 ธันวาคม พ.ศ. 2541

1. ให้จำแนกพื้นที่ที่ให้ใช้มาตรการคุ้มครองสิ่งแวดล้อมตามข้างต้นเป็น 6 บริเวณ ดังต่อไปนี้

บริเวณที่ 1 เขตอนุรักษ์และฟื้นฟูทรัพยากรป่าชายเลน

บริเวณที่ 2 เขตสงวนและคุ้มครองทรัพยากรป่าไม้ ได้แก่

- เขตอุทยานแห่งชาติแหลมสน
- เขตอุทยานแห่งชาติศรีพังงา
- เขตอุทยานแห่งชาติหมู่เกาะระ - เกาะพระทอง
- เขตอุทยานแห่งชาติเขาหลัก - ลำรู่
- เขตอุทยานแห่งชาติเขาลำปี - หาดท้ายเหมือง
- เขตอุทยานแห่งชาติอ่าวพังงา

บริเวณที่ 3 เขตน่านน้ำเพื่อคุ้มครองทรัพยากรทางทะเลประมงและชายฝั่ง ได้แก่

- พื้นที่ทะเลบริเวณที่วัดจากแนวชายฝั่งทะเลออกไปในทะเลเป็นระยะ 3,000 เมตร ตั้งแต่ด้านเหนือของตำบลคุระ อำเภอคุระบุรี ไปทางทิศใต้ขนานกับแนวชายฝั่งทะเลจนสุดเขตตำบลมะรุ่ย อำเภอทับปุด จังหวัดพังงา

- พื้นที่ภายในแนวเขตตามประกาศกระทรวงเกษตรและสหกรณ์ เรื่อง กำหนดเขตห้ามใช้เครื่องมืออวนลากและอวนรุนทำการประมงในบริเวณอ่าวพังงา ลงวันที่ 14 ธันวาคม พ.ศ. 2541

บริเวณที่ 4 เขตคุ้มครองแหล่งวางไข่ของเต่าทะเล ได้แก่

- พื้นที่บริเวณชายหาดด้านตะวันตกของเกาะพระทอง ตำบลเกาะพระทอง อำเภอคุระบุรี เริ่มจากหมู่ที่ 4 บ้านปากจก ไปทางทิศใต้จนสุดเขตหมู่ที่ 1 บ้านทุ่งดาบ

- พื้นที่บริเวณชายหาดตลอดเขตอำเภอท้ายเหมือง เริ่มจากเขาหน้ายักษ์ ไปทางทิศใต้ จนจดเส้นแบ่งเขตการปกครองระหว่างจังหวัดพังงากับจังหวัดภูเก็ต

บริเวณที่ 5 เขตการจัดการชายฝั่งทะเลและเกาะ ได้แก่

(1) พื้นที่ชายหาดตลอดแนวชายฝั่งทะเลของจังหวัดพังงา ยกเว้นพื้นที่ในบริเวณที่ 4 (2) พื้นที่เกาะต่าง ๆ ยกเว้นบริเวณที่ 1 บริเวณที่ 2 และบริเวณที่ 4

บริเวณที่ 6 ได้แก่ พื้นที่นอกจากบริเวณที่ 1 ถึงบริเวณที่ 5

นอกจากต้องปฏิบัติตามหลักเกณฑ์ที่กำหนดไว้ในประกาศนี้แล้วก่อนการก่อสร้างอาคาร หรือดำเนินโครงการหรือประกอบกิจการ ให้จัดทำและเสนอรายงานผลกระทบสิ่งแวดล้อมเบื้องต้นหรือรายงานการวิเคราะห์ผลกระทบสิ่งแวดล้อม แล้วแต่กรณี ต่อสำนักงานนโยบายและแผนทรัพยากรธรรมชาติและสิ่งแวดล้อมตามหลักเกณฑ์ วิธีการ และระเบียบปฏิบัติที่กำหนดไว้ตามมาตรา 46 แห่งพระราชบัญญัติส่งเสริมและรักษาคุณภาพสิ่งแวดล้อมแห่งชาติ พ.ศ. 2535

กรณีต้องห้ามและข้อยกเว้น

บริเวณที่ 1 การกระทำใด ๆ ที่ก่อให้เกิดการเปลี่ยนแปลงลักษณะทางธรณีสัณฐานหรือสภาพทางธรรมชาติ ในพื้นที่สันดอนหรือปากแม่น้ำ เว้นแต่เป็นกรณีที่ทางราชการกระทำเพื่อป้องกันการกัดเซาะชายฝั่ง หรือเพื่อความปลอดภัยในการเดินเรือ

บริเวณที่ 2 การก่อสร้าง แผ้วถาง เผาป่า หรือกระทำด้วยประการใด ๆ ให้ป่าหรือทรัพยากรธรรมชาติเสื่อมสภาพหรือเสียหาย

บริเวณที่ 3 เครื่องมืออวนลากชนิดมีถุง และเครื่องมืออวนรุน ละวะ ชิบ หรือรุนกุ้ง หรืออวนถุง ทุกชนิดและทุกขนาดที่ใช้เรือยนต์ทุกชนิดทำการประมง เครื่องมืออวนล้อมอวนญี่ปุ่น อวนต้อนปลาทุกชนิด และลอบดักปลาทุกขนาด เครื่องมืออวนทับตลิ่ง (อวนชัก) อวนลอยปลาทราย ซึ่งใช้ประกอบกับเครื่องมือกระทุ้งน้ำทำการประมง อวนถ่วง ในพื้นที่แนวปะการังและกองหินในทะเล

บริเวณที่ 4 การกระทำใด ๆ ที่ก่อให้เกิดการเปลี่ยนแปลงลักษณะทางธรณีสัณฐานหรือสภาพทางธรรมชาติของชายหาดเปลี่ยนแปลงไปจากเดิม หรือทำให้ทัศนียภาพบริเวณชายหาดเสียไป

กรณีห้ามกระทำการหรือประกอบกิจกรรม

1) โรงงานทุกประเภทหรือทุกชนิดตามกฎหมายว่าด้วยโรงงาน

2) ฌาปนสถาน เว้นแต่จำเป็นต้องก่อสร้างทดแทนฌาปนสถานที่มีอยู่เดิมต้องมีเครื่องจักรหรืออุปกรณ์เพื่อควบคุมมลพิษหรือแก้ไขปัญหาสิ่งแวดล้อม

3) สุสาน เว้นแต่ในกรณีที่สุสานเดิมนั้นได้ใช้ประโยชน์เต็มพื้นที่แล้ว จึงจะก่อสร้างสุสานใหม่ได้โดยต้องมีระยะห่างจากแนวชายฝั่งทะเลไม่น้อยกว่า 1,000 เมตร

4) คลังก๊าซปิโตรเลียมเหลว สถานที่บรรจุก๊าซปิโตรเลียมเหลวประเภทโรงบรรจุ สถานที่บรรจุก๊าซปิโตรเลียมเหลวประเภทห้องบรรจุ และสถานที่เก็บก๊าซปิโตรเลียมเหลวตามกฎหมายว่าด้วยการควบคุมน้ำมันเชื้อเพลิง

5) โรงเรือนหรืออาคารที่ใช้เลี้ยงสัตว์เพื่อการค้าหรือเพื่อการท่องเที่ยวที่เป็นแหล่งกำเนิดมลพิษ ที่จะต้องถูกควบคุมการปล่อยมลพิษตามกฎหมายว่าด้วยการส่งเสริมและรักษาคุณภาพสิ่งแวดล้อมแห่งชาติ

6) กิจการที่นำบ้านพักอาศัยที่อยู่ในที่ดินแปลงเดียวกันหรือติดต่อกันเพื่อให้บริการที่พักไม่ว่าระยะสั้นหรือระยะยาว ลักษณะที่ไม่เข้าข่ายโรงแรม และมีจำนวนห้องพักตั้งแต่ 30 ห้องขึ้นไป ยกเว้นบริเวณที่ 6

7) อาคารเลี้ยงนกแอ่นกินรัง

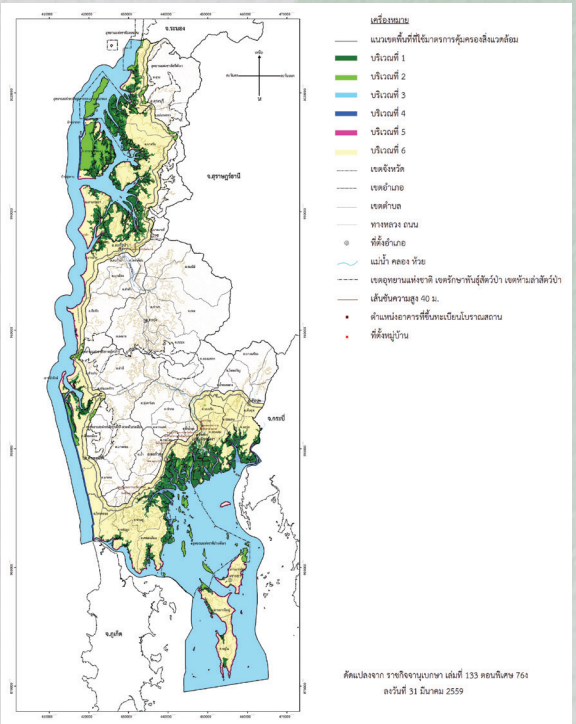

รูปที่ 9 แผนที่ท้ายประกาศกระทรวงทรัพยากรธรรมชาติและสิ่งแวดล้อม เรื่อง กำหนดเขตพื้นที่และมาตรการคุ้มครองสิ่งแวดล้อม ในท้องที่อำเภอคุระบุรี อำเภอตะกั่วป่า อำเภอท้ายเหมือง อำเภอทับปุด อำเภอเมืองพังงา อำเภอตะกั่วทุ่ง และอำเภอเกาะยาว จังหวัดพังงา พ.ศ. 2559

รายงานผลกระทบสิ่งแวดล้อมเบื้องต้น (IEE) และ รายงานวิเคราะห์ผลกระทบสิ่งแวดล้อม (EIA)

การก่อสร้างอาคาร ดำเนินโครงการหรือประกอบกิจการให้จัดทำและรายงานผลกระทบสิ่งแวดล้อมเบื้องต้นและรายงานวิเคราะห์ผลกระทบสิ่งแวดล้อมแต่ละพื้นที่แตกต่างกันดังตารางที่ 1 และ 2

ตารางที่ 1 การรายงานผลกระทบสิ่งแวดล้อมเบื้องต้น (IEE)

	ชลบุรี	สุราษฎร์ฯ	กระบี่	พังงา	เพชรบุรี/ ประจวบฯ	ภูเก็ต
โรงงานส่งพลังงานไฟฟ้า หรือโรงงานจำหน่ายพลังงาน	ไม่ระบุ					
โรงไฟฟ้าพลังงานความร้อน (เมกะวัตต์)	ไม่ระบุ				5-10W	ไม่ระบุ
กิจการเกี่ยวกับการผลิต และหรือจำหน่ายไอน้ำ	ไม่ระบุ					ใช่
โรงแรม / ที่พักอาศัยรวม กรณีห่างจากชายฝั่งเกิน 50 เมตร (ห้อง/ตารางเมตร)	30-79 / 1,500- 4,000	10-79 /	30-79 / 1,500-4,000			
นำที่พักอาศัยประกอบกิจการโรงแรม (ห้อง)	30-79	ไม่ระบุ	>30		30-79	>30
สถานพยาบาล (เตียง)	10-29		10-59			10-29
การขุด ตัก หรือลอก กรวด / ดิน / ทราย	ไม่ระบุ					ลึก >3 ม./
การจัดสรรที่ดิน (แปลง / ไร่)	30-500/1.8-100	<500/<100	100-500/19-100			30-500 / 1.8-100
ท่าเทียบเรือ ระวางเรือ (ตันกรอส) / ความยาวหน้าท่า (เมตร) / พื้นที่รวมท่าเทียบเรือ (ตารางเมตร)	100-500 / 20-100/200-1,000	100-500/20-100/200-1,000	10-500/20-100 /200-1,000		-/-/1001,000	100-500/20-100/200-1,000
ท่าเทียบเรือสำราญและกีฬา (จำนวนลำ / พื้นที่)	5-50/100-1,000	10-50/100-1,000	5-50/100-1,000			
เขื่อนหรืออ่างเก็บน้ำ (ล้าน ลบ.ม.)	ไม่ระบุ					0.16-100
ทาง/ถนนส่วนบุคคลบนทางชัน (ความชัน/ความยาวถนน)	>15% / 500-1,500 ม.	ไม่ระบุ				
ทางหลวง (ความชัน)	15-25%	ไม่ระบุ				15-25%
โรงงานปรับคุณภาพของเสียรวม (น้ำทิ้ง ลบ.ม.ต่อวัน)	<3,000	ไม่ระบุ	ใช่			ไม่ระบุ
กิจการกำจัดขยะ (น้ำหนักขยะ ตันต่อวัน)	<50	<50	ใช่		<50	ไม่ระบุ

ตารางที่ 2 การรายงานวิเคราะห์ผลกระทบสิ่งแวดล้อม (EIA)

	ชลบุรี	สุราษฎร์ฯ	กระบี่/พังงา	เพชรบุรี/ประจวบฯ	ภูเก็ต
โรงไฟฟ้าพลังความร้อน	*	*	*	*	ใช่
โรงแรม / ที่พักอาศัยรวม กรณีห่างจากชายฝั่งเกิน 50 เมตร (ห้อง / ตารางเมตร)	>80/ >4,000	*		*	*
โรงแรม / ที่พักอาศัยรวมกรณีห่างฝั่งน้อยกว่า 50 เมตร	ทุกขนาด			ทุกขนาด	
ที่พักอาศัยเป็นโรงแรม (ห้อง)	>80	*		>80	
สถานพยาบาล (เตียง)	>30	*		*	>30
การจัดสรรที่ดิน (แปลง / ไร่)	>250 / >100	*			*
ท่าเทียบเรือ ระวางเรือ (ตันกรอส) / ความยาวหน้าท่า (เมตร) / พื้นที่รวมท่าเทียบเรือ (ตารางเมตร)	>500/>100 />1,000	*			
ท่าเทียบเรือสำราญ	ทุกขนาด	*			
ทาง / ถนนส่วนบุคคลบนทางชัน	ความชัน >15% / >1,500 เมตร	>2 เลน ยาว >1,500 m (บริเวณ 4)			
ทางหลวง (ความชัน / อื่น ๆ)	>25% / สูงกว่า 80 ม. รทก.	*			
โรงงานปรับคุณภาพของเสียรวม (ความสามารถการบำบัดน้ำเสีย สบม.ต่อวัน)	*	*			*
กิจการกำจัดขยะมูลฝอย (น้ำหนักขยะ ตันต่อวัน)	>50	>50		>50	>50
โรงฆ่าสัตว์	*			*	ใช่

* ตามประกาศกระทรวงทรัพยากรธรรมชาติและสิ่งแวดล้อมเรื่อง กำหนดประเภทและขนาดโครงการหรือกิจการซึ่งต้องจัดทำรายงานการวิเคราะห์ผลกระทบสิ่งแวดล้อมและหลักเกณฑ์ วิธีการ ระเบียบปฏิบัติ และแนวทางการจัดทำรายงานการวิเคราะห์ผลกระทบสิ่งแวดล้อมและที่แก้ไขเพิ่มเติม และประกาศกระทรวงทรัพยากรธรรมชาติและสิ่งแวดล้อมซึ่งกำหนดโครงการกิจการ หรือการดำเนินการที่อาจมีผลกระทบต่อทรัพยากรธรรมชาติ คุณภาพสิ่งแวดล้อม สุขภาพ อนามัย คุณภาพชีวิตของประชาชนในชุมชนอย่างรุนแรง ต้องจัดทำรายงานการประเมินผลกระทบสิ่งแวดล้อม และหลักเกณฑ์ วิธีการ และเงื่อนไขในการจัดทำรายงานการประเมินผลกระทบสิ่งแวดล้อม

ความรู้เบื้องต้นเกี่ยวกับเครือข่าย

เครือข่าย (Network) คือ การเชื่อมโยงของกลุ่มของคนหรือกลุ่มองค์กรที่สมัครใจที่จะแลกเปลี่ยนข่าวสารร่วมกัน หรือทำกิจกรรมร่วมกัน โดยมีการจัดระเบียบโครงสร้างของคนในเครือข่ายด้วยความเป็นอิสระเท่าเทียมกันภายใต้พื้นฐานของความเคารพสิทธิ เชื่อถือ เอื้ออาทร ซึ่งกันและกัน (เสรี พงศ์พิศ, 2548)

การรวมกันเป็นเครือข่ายเป็นการนำพลังหรือศักยภาพของสมาชิกมารวมกัน เพื่อเพิ่มขีดความสามารถจนเพียงพอที่จะดำเนินกิจกรรมต่าง ๆ ให้ประสบความสำเร็จในลักษณะการเพิ่มพลังทางปัญญานำไปสู่การเกิดพลังในการทำงานและอำนาจในการต่อรองให้บรรลุตามเป้าหมายของเครือข่าย

รูปที่ 10 ลักษณะแนวคิดเครือข่าย

องค์ประกอบของเครือข่าย

1. มีการรับรู้และมุมมองที่เหมือนกัน

ต้องมีความรู้สึกนึกคิดและการรับรู้เหมือนกันถึงเหตุผลในการเข้ามาร่วมกันเป็นเครือข่าย เช่น มีความเข้าใจในตัวปัญหาและมีจิตสำนึกในการแก้ไขปัญหาร่วมกัน ประสบกับปัญหาอย่างเดียวกันหรือต้องการความช่วยเหลือในลักษณะที่คล้ายคลึงกัน ซึ่งจะส่งผลให้สมาชิกของเครือข่ายเกิดความรู้สึกผูกพันในการดำเนินกิจกรรมร่วมกันเพื่อแก้ปัญหาหรือลดความเดือดร้อนที่เกิดขึ้น

การรับรู้ร่วมกันถือเป็นหัวใจของเครือข่ายที่ทำให้เครือข่ายดำเนินไปอย่างต่อเนื่อง เพราะถ้าเริ่มต้นด้วยการรับรู้ที่ต่างกัน มีมุมมองหรือแนวคิดที่ไม่เหมือนกันแล้ว จะประสานงานและขอความร่วมมือยาก เพราะแต่ละคนจะติดอยู่ในกรอบความคิดของตัวเอง มองปัญหาหรือความต้องการไปคนละทิศละทาง แต่ทั้งนี้มิได้หมายความว่าสมาชิกของเครือข่ายจะมีความเห็นที่ต่างกันไม่ได้ เพราะมุมมองที่แตกต่างช่วยให้เกิดการสร้างสรรค์ในการทำงาน แต่ความแตกต่างนั้นต้องอยู่ในส่วนของกระบวนการ (process) ภายใต้การรับรู้ถึงปัญหาที่สมาชิกทุกคนยอมรับแล้ว มิฉะนั้นความเห็นที่ต่างกันจะนำไปสู่ความแตกแยกและแตกหักในที่สุด

2. มีวิสัยทัศน์ร่วมกัน

วิสัยทัศน์ร่วมกัน หมายถึงการที่สมาชิกมองเห็นจุดมุ่งหมายในอนาคตที่เป็นภาพเดียวกัน มีการรับรู้และเข้าใจไปในทิศทางเดียวกัน และมีเป้าหมายที่จะเดินทางไปด้วยกัน การมีวิสัยทัศน์ร่วมกันจะทำให้กระบวนการขับเคลื่อนเกิดพลัง มีความเป็นเอกภาพ และช่วยผ่อนคลายความขัดแย้งอันเนื่องมาจากความคิดเห็นที่แตกต่างกัน ในทางตรงกันข้าม ถ้าวิสัยทัศน์หรือเป้าหมายของสมาชิกบางกลุ่มขัดแย้งกับวิสัยทัศน์หรือเป้าหมายของเครือข่าย พฤติกรรมของสมาชิกกลุ่มนั้นก็จะเริ่มแตกต่างจากแนวปฏิบัติที่สมาชิกเครือข่ายกระทำร่วมกัน ดังนั้น แม้ว่าจะต้องเสียเวลามากกับความพยายามในการสร้างวิสัยทัศน์ร่วมกัน แต่ก็จำเป็นจะต้องทำให้เกิดขึ้น หรือถ้าสมาชิกมีวิสัยทัศน์ส่วนตัวอยู่แล้ว ก็ต้องปรับให้สอดคล้องกับวิสัยทัศน์ของเครือข่ายให้มากที่สุดแม้จะไม่ซ้อนทับกันแนบสนิทจนเป็นภาพเดียวกัน แต่อย่างน้อยก็ควรสอดรับไปในทิศทางเดียวกัน

3. มีความสนใจหรือมีผลประโยชน์ร่วมกัน

คำว่าผลประโยชน์ครอบคลุมทั้งผลประโยชน์ที่เป็นตัวเงินและผลประโยชน์ไม่ใช่ตัวเงิน ถ้าการเข้าร่วมในเครือข่ายสามารถตอบสนองต่อความต้องการของเขาหรือมีผลประโยชน์ร่วมกัน ก็จะเป็นแรงจูงใจให้เข้ามามีส่วนร่วมในเครือข่ายมากขึ้น

ดังนั้น ในการที่จะดึงใครสักคนเข้ามามีส่วนร่วมในการดำเนินงานของเครือข่าย จำเป็นต้องคำนึงถึงผลประโยชน์ที่เขาจะได้รับจากการเข้าร่วม ถ้าจะให้ดีต้องพิจารณาล่วงหน้าก่อนที่เขาจะร้องขอ ลักษณะของผลประโยชน์ที่สมาชิกแต่ละคนจะได้รับอาจแตกต่างกัน แต่ควรต้องให้ทุกคนและต้องเพียงพอที่จะเป็นแรงจูงใจให้เขาเข้ามีส่วนร่วมในทางปฏิบัติได้จริง ไม่ใช่เป็นเข้ามาเป็นเพียงไม้ประดับเนื่องจากมีตำแหน่งในเครือข่าย แต่ไม่ได้ร่วมปฏิบัติภารกิจ เมื่อใดก็ตามที่สมาชิกเห็นว่าเขาเสียประโยชน์มากกว่าได้ หรือเมื่อเขาได้ในสิ่งที่ต้องการเพียงพอแล้ว สมาชิกเหล่านั้นก็จะออกจากเครือข่ายไปในที่สุด

4. การมีส่วนร่วมของสมาชิกทุกคนในเครือข่าย

การมีส่วนร่วมของสมาชิกในเครือข่าย เป็นกระบวนการที่สำคัญมากในการพัฒนาความเข้มแข็ง ของเครือข่าย เป็นเงื่อนไขที่ทำให้เกิดการร่วมรับรู้ ร่วมคิด ร่วมตัดสินใจ และร่วมลงมือกระทำอย่างเข้มแข็ง ดังนั้น สถานะของสมาชิกในเครือข่ายควรมีความเท่าเทียมกัน ทุกคนอยู่ในฐานะ *"หุ้นส่วน (partner)"* ของเครือข่าย เป็นความสัมพันธ์ในแนวราบ (horizontal relationship) คือ ความสัมพันธ์ฉันท์เพื่อน มากกว่าความสัมพันธ์ในแนวดิ่ง (vertical relationship) ในลักษณะเจ้านายลูกน้อง ซึ่งบางครั้งก็ทำได้ยากในทางปฏิบัติเพราะต้องเปลี่ยนกรอบความคิดของสมาชิกในเครือข่ายโดยการสร้างบริบทแวดล้อมอื่น ๆ เข้ามาประกอบ แต่ถ้าทำได้จะสร้างความเข้มแข็งให้กับเครือข่ายมาก

5. มีการเสริมสร้างซึ่งกันและกัน

องค์ประกอบที่จะทำให้เครือข่ายดำเนินไปอย่างต่อเนื่อง คือ การที่สมาชิกของเครือข่ายต่างก็สร้างความเข้มแข็งให้กัน

และกัน โดยนำจุดแข็งของฝ่ายหนึ่งไปช่วยแก้ไขจุดอ่อนของอีกฝ่ายหนึ่ง แล้วทำให้ได้ผลลัพธ์เพิ่มขึ้นในลักษณะพลังทวีคูณ (1+1 > 2) มากกว่าผลลัพธ์ที่เกิดขึ้นเมื่อต่างคนต่างอยู่

6. มีการเกื้อหนุนพึ่งพากัน

เป็นองค์ประกอบที่ทำให้เครือข่ายดำเนินไปได้อย่างต่อเนื่องเช่นเดียวกัน การที่สมาชิกเครือข่ายตกอยู่ในสภาวะจำกัดทั้งด้านทรัพยากร ความรู้ เงินทุน กำลังคน ฯลฯ ไม่สามารถทำงานให้บรรลุเป้าหมายอย่างสมบูรณ์ได้ด้วยตนเอง โดยปราศจากเครือข่าย จำเป็นต้องพึ่งพาซึ่งกันและกันระหว่างสมาชิกในเครือข่าย การทำให้หุ้นส่วนของเครือข่ายยึดโยงกันอย่างเหนียวแน่น จำเป็นต้องทำให้หุ้นส่วนแต่ละคนรู้สึกว่าหากเอาหุ้นส่วนคนใดคนหนึ่งออกไปจะทำให้เครือข่ายล้มลง การดำรงอยู่ของหุ้นส่วนแต่ละคนจึงเป็นสิ่งจำเป็นสำหรับการดำรงอยู่ของเครือข่าย การเกื้อหนุนพึ่งพากันในลักษณะนี้จะส่งผลให้สมาชิกมีปฏิสัมพันธ์ระหว่างกันโดยอัตโนมัติ

7. มีปฏิสัมพันธ์กันในเชิงแลกเปลี่ยน

หากสมาชิกในเครือข่ายไม่มีการปฏิสัมพันธ์กัน ก็ไม่ต่างอะไรกับก้อนหินแต่ละก้อนที่รวมกันอยู่ในถุง แต่ละก้อนก็อยู่ในถุงอย่างเป็นอิสระ ดังนั้นสมาชิกในเครือข่ายต้องทำกิจกรรมร่วมกันเพื่อก่อให้เกิดการปฏิสัมพันธ์ระหว่างกัน เช่น มีการติดต่อกันผ่านทางการเขียน การพบปะพูดคุย การแลกเปลี่ยนความคิดเห็นซึ่งกันและกัน หรือมีกิจกรรมประชุมสัมมนาร่วมกัน โดยที่ผลของการปฏิสัมพันธ์นี้ต้องก่อให้เกิดการเปลี่ยนแปลงในเครือข่ายตามมาด้วย

ลักษณะของปฏิสัมพันธ์ระหว่างสมาชิกควรเป็นการแลกเปลี่ยนกัน (reciprocal exchange) มากกว่าที่จะเป็นผู้ให้หรือเป็นผู้รับฝ่ายเดียว (unilateral exchange) ยิ่งสมาชิกมีปฏิสัมพันธ์กันมากเท่าใดก็จะเกิดความผูกพันระหว่างกันมากขึ้นเท่านั้น ทำให้การเชื่อมโยงแน่นแฟ้นมากขึ้น มีการเรียนรู้ระหว่างกันมากขึ้น สร้างความเข้มแข็งให้กับเครือข่าย

รูปที่ 11 รูปแบบกิจกรรมในการดำเนินการของเครือข่ายในพื้นที่คุ้มครองสิ่งแวดล้อม

ความจำเป็นที่ต้องมีเครือข่าย

การพัฒนางานหรือการแก้ปัญหาใด ๆ ที่ใช้วิธีดำเนินงานในรูปแบบที่สืบทอดกันเป็นวัฒนธรรมภายในกลุ่มคน หน่วยงาน หรือองค์กรเดียวกัน จะมีลักษณะไม่ต่างจากการปิดประเทศที่ไม่มีการติดต่อสื่อสารกับภายนอก การดำเนินงานภายใต้กรอบความคิดเดิม อาศัยข้อมูลข่าวสารที่ไหลเวียนอยู่ภายใน ใช้ทรัพยากรหรือสิ่งอำนวยความสะดวกที่พอจะหาได้ใกล้มือ หรือถ้าจะออกแบบใหม่ก็ต้องใช้เวลานานมาก จะเป็นอุปสรรคต่อการพัฒนางานอย่างยิ่งและไม่อาจแก้ปัญหาที่ซับซ้อนได้

การสร้าง ***"เครือข่าย"*** สามารถช่วยแก้ปัญหาด้วยการเปิดโอกาสให้บุคคลและองค์กรได้แลกเปลี่ยนข้อมูลข่าวสาร รวมทั้งบทเรียนและประสบการณ์กับบุคคลหรือองค์กรที่อยู่นอกหน่วยงานของตน ลดความซ้ำซ้อนในการทำงาน ให้ความร่วมมือและทำงานในลักษณะที่เอื้อประโยชน์ซึ่งกันและกัน เสมือนการเปิดประตูสู่โลกภายนอก

ปัจจัยการขับเคลื่อนเครือข่าย

1. การจัดองค์กร

ในขั้นตอนนี้ ผู้นำจะต้องสร้างความชัดเจนกับบุคลากรในองค์กร หรือ การสร้างวัฒนธรรมองค์กร เตรียมความพร้อมของบุคลากร หน้าที่ของผู้นำ คือ ชี้ทิศทางขององค์กร สร้างกระบวนการทำงานอย่างมีมาตรฐานและมีความชัดเจน มีความยืดหยุ่นในการทำงาน เพื่อความรวดเร็วและเกิดประสิทธิภาพการทำงานมากที่สุด สามารถวัดผลได้ และที่สำคัญจะต้องมีการปรับใช้เทคโนโลยีอย่างเหมาะสมและเกิดประสิทธิภาพสูงสุด

2. ด้านกลยุทธ์องค์กร

ผู้นำจะต้องสามารถมองภาพ และผู้นำจะต้องรู้ว่าองค์กรจะมุ่งหน้าไปทางใด ผู้นำจะต้องมองภาพออกมาในทุกมิติ ที่จะเป็นภาพในอนาคตขององค์กรอีกด้วย

3. แผนการดำเนินของเครือข่าย

ผู้นำจะต้องสร้างแผนการดำเนินงานที่ชัดเจน ซึ่งแผนงานดังกล่าวจะต้องสามารถขับเคลื่อนได้ โดยไม่ขัดกับพื้นฐานขององค์กร รวมถึงเป็นแผนการดำเนินงานที่สามารถนำมาใช้เป็นจุดแข็งได้

บทบาทหน้าที่ของเครือข่าย

บทบาทหน้าที่ในการเฝ้าระวัง

1. เฝ้าระวังการทำการประมงที่ผิดกฎหมาย เช่น การลักลอบนำลูกสัตว์น้ำเพื่อประกอบอาหาร การทำประมงโดยใช้เครื่องมือผิดกฎหมาย (เช่น อวนลาก อวนรุน) การทำประมงพานิชย์ในเขตชายฝั่ง ฯลฯ

2. เฝ้าระวังการก่อสร้างอาคารและการใช้ประโยชน์พื้นที่ต่างๆ ให้เป็นไปตามประกาศกระทรวง (พื้นที่คุ้มครองสิ่งแวดล้อม) พระราชบัญญัติควบคุมอาคาร และพระราชบัญญัติผังเมือง

3. เฝ้าระวังการปล่อยมลพิษสู่สิ่งแวดล้อมในพื้นที่คุ้มครองสิ่งแวดล้อม

4. เฝ้าระวังประเด็นอื่น ๆ ตามที่ประกาศไว้ในประกาศกระทรวงทรัพยากรธรรมชาติและสิ่งแวดล้อม

บทบาทหน้าที่ในการติดตาม

1. ติดตามการก่อสร้างอาคารต่าง ๆ ที่ได้รับอนุญาตแล้วให้เป็นไปตามกฎหมาย รวมไปถึงการดัดแปลงอาคารโดยไม่ได้รับอนุญาต

2. ติดตามการบำบัดน้ำเสียของบ้านเรือนและกิจการต่าง ๆ ให้เป็นไปตามกฎหมาย

3. ติดตามประเด็นอื่น ๆ ให้สอดคล้องกับประกาศกระทรวงทรัพยากรธรรมชาติและสิ่งแวดล้อม

บทบาทในการสร้างจิตสำนึกและให้ความรู้

1. ส่งเสริมการมีส่วนร่วมในการจัดการสิ่งแวดล้อม ทรัพยากรประมงและทรัพยากรทางทะเลและชายฝั่ง

2. สร้างเครือข่ายคนรุ่นใหม่ ๆ เข้ามาทำงานร่วมกับคนรุ่นเก่าในการอนุรักษ์ทรัพยากรทางทะเลและชายฝั่งและทรัพยากรการประมง

3. ส่งเสริมการศึกษา ความรู้ความเข้าใจ ด้านการอนุรักษ์ทรัพยากรธรรมชาติ และสิ่งแวดล้อมด้านนิเวศวิทยา และด้านการจัดการคุณภาพสิ่งแวดล้อม

4. ส่งเสริมการศึกษาวิจัย ด้านการอนุรักษ์ทรัพยากรธรรมชาติและสิ่งแวดล้อม ด้านนิเวศวิทยาและด้านการจัดการคุณภาพสิ่งแวดล้อม

ตัวอย่างกิจกรรมการดำเนินงานของเครือข่าย

ด้านกฎหมาย

1. การรณรงค์อนุรักษ์ทรัพยากรประมงโดยใช้เครื่องมือประมงที่ไม่ทำลายล้างในการทำการประมง
2. การให้ความรู้ด้านสิ่งแวดล้อม และความร่วมมือในการดำเนินงานด้านสิ่งแวดล้อม จากโรงเรียน ชุมชน ภาคเอกชน และนักท่องเที่ยว

ด้านทรัพยากรธรรมชาติและสิ่งแวดล้อม

1. การปลูกต้นไม้ฟื้นฟูป่าชายเลน
2. การอนุรักษ์และฟื้นฟูหอยมือเสือและสัตว์ทะเลหายาก
3. การจัดวางทุ่นแสดงแนวเขตปะการังน้ำตื้น
4. ปล่อยพันธุ์หอยมือเสือ
5. ปลูกป่าชายเลน
6. ปล่อยพันธุ์สัตว์น้ำ
7. การดำน้ำเก็บขยะตามแนวปะการังใต้ท้องทะเล
8. ทำความสะอาดชายหาด เมื่อเสร็จสิ้นกิจกรรม Fullmoon party ทุก ๆ เดือน
9. การจัดทำธนาคารปูม้า
10. ดำเนินงานในโครงการบริหารจัดการป่าไม้และลุ่มน้ำแบบบูรณาการบนฐานชุมชนโดยการประยุกต์ใช้กลไกชดเชยตอบแทนคุณค่าระบบนิเวศ (CBFCM) เป็นเวลา 5 ปี

ภาพรวมเครือข่ายในพื้นที่คุ้มครองสิ่งแวดล้อม

เครือข่ายในการเฝ้าระวังและติดตามผลการดำเนินงานตามมาตรการคุ้มครองสิ่งแวดล้อมในเขตพื้นที่คุ้มครองสิ่งแวดล้อม การรวมตัวกันของเครือข่ายเป็นการสร้างศักยภาพของสมาชิกเพื่อเพิ่มขีดความสามารถในการดำเนินกิจกรรมต่าง ๆ ให้ประสบผลสำเร็จในลักษณะเพิ่มพลังทางปัญญา นำไปสู่การเกิดพลังในการทำงาน สร้างอำนาจในการต่อรองให้บรรลุตามวัตถุประสงค์ของเครือข่าย

ในส่วนนี้นำเสนอภาพรวมของเครือข่ายในแต่ละพื้นที่ โดยสรุปไว้ในแผนภาพต่อไปนี้

รูปที่ 12 ภาพรวมของเครือข่ายในพื้นที่คุ้มครองสิ่งแวดล้อม จังหวัดสมุทรปราการ

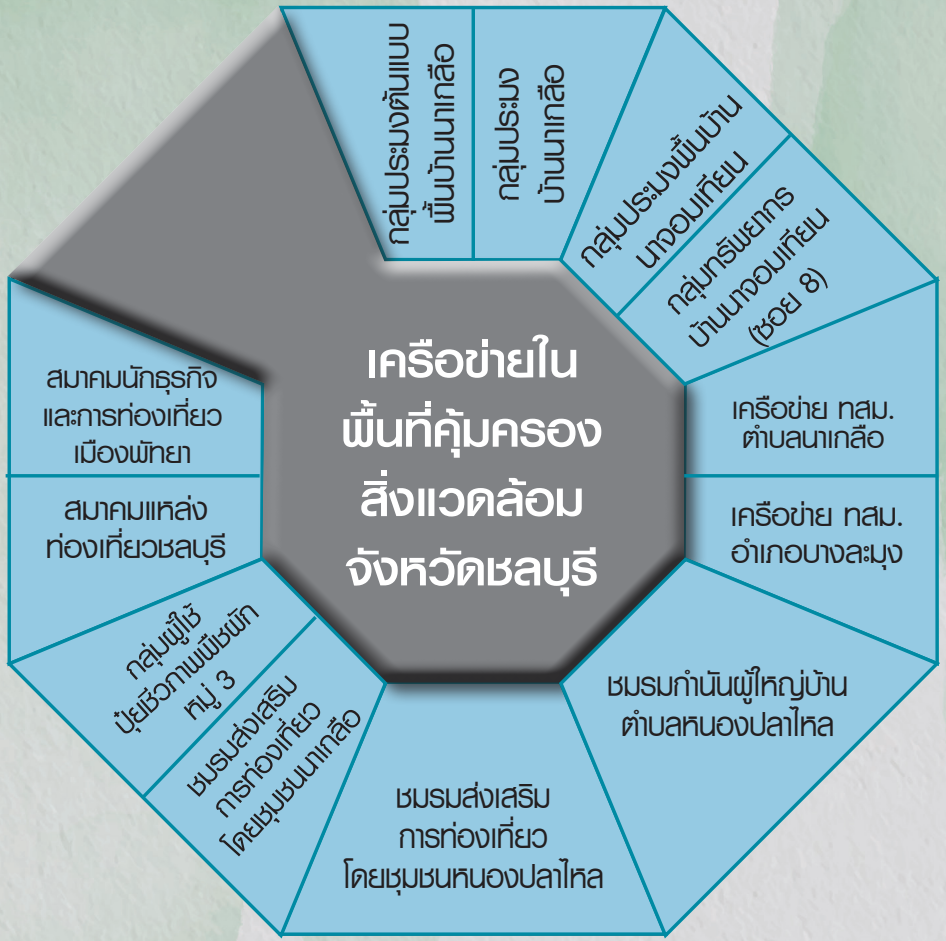

รูปที่ 13 ภาพรวมของเครือข่ายในพื้นที่คุ้มครองสิ่งแวดล้อม จังหวัดชลบุรี

รูปที่ 14 ภาพรวมของเครือข่ายในพื้นที่คุ้มครองสิ่งแวดล้อม จังหวัดเพชรบุรีและประจวบคีรีขันธ์

รูปที่ 15 ภาพรวมของเครือข่ายในพื้นที่คุ้มครองสิ่งแวดล้อม จังหวัดสุราษฎร์ธานี

รูปที่ 16 ภาพรวมของเครือข่ายในพื้นที่คุ้มครองสิ่งแวดล้อม จังหวัดกระบี่

รูปที่ 17 ภาพรวมของเครือข่ายในพื้นที่คุ้มครองสิ่งแวดล้อม จังหวัดภูเก็ต

รูปที่ 18 ภาพรวมของเครือข่ายในพื้นที่คุ้มครองสิ่งแวดล้อม จังหวัดพังงา

ในการดำเนินงานสร้างเครือข่าย ผู้ดำเนินการสร้างเครือข่ายได้พิจารณาถึงบริบทของพื้นที่ซึ่งเป็นปัจจัยหนึ่งที่มีผลต่อบทบาทของเครือข่ายในการเฝ้าระวังและติดตามผลการดำเนินงานตามมาตรการคุ้มครองสิ่งแวดล้อม ดังนี้

บริบทด้านทรัพยากรในพื้นที่ กล่าวคือจังหวัดสมุทรปราการและจังหวัดชลบุรีเป็นพื้นที่บกและชายฝั่งส่วนจังหวัดภูเก็ต และจังหวัดสุราษฎร์ธานี (อำเภอเกาะสมุย และอำเภอเกาะพะงัน) มีระบบนิเวศใกล้เคียงกันคือ เป็นระบบนิเวศเกาะ ฐานทรัพยากรที่สำคัญคือ ทรัพยากรทางทะเล

บริบทเชิงพัฒนาในพื้นที่ ได้แก่ (ก) ด้านการท่องเที่ยว ทั้งจังหวัดชลบุรี จังหวัดสุราษฎร์ธานี และจังหวัดภูเก็ต ถูกพัฒนาให้เป็นเมืองท่องเที่ยวหลัก ในขณะที่จังหวัดสมุทรปราการมีการพัฒนาด้านการท่องเที่ยวเชิงนิเวศ ซึ่งเป็นการจัดการท่องเที่ยวโดยชุมชน (ข) ด้านอุตสาหกรรม ทั้งจังหวัดสมุทรปราการและจังหวัดชลบุรี ก่อนหน้านั้นต่างถูกผลักดันเชิงนโยบายให้เป็นเมืองอุตสาหกรรม แต่ยังมีพื้นที่การเกษตร ทั้งที่เป็นนาสวน และไร่อยู่ด้วย ส่วนจังหวัดภูเก็ตและจังหวัดสุราษฎร์ธานีบนเกาะเป็นพื้นที่สีเขียวประกอบด้วยสวนยาง สวนผลไม้ และสวนมะพร้าว และ (ค) ด้านอสังหาริมทรัพย์ จังหวัดภูเก็ตและจังหวัดชลบุรีมีการพัฒนาด้านนี้เพื่อจัดสรรพื้นที่สร้างโรงแรม ห้องชุด บ้านจัดสรร ส่วนจังหวัดสุราษฎร์ธานีอาจจะมีความแตกต่างจาก ๒ จังหวัดข้างต้นเล็กน้อยเนื่องจากข้อจำกัดของขนาดพื้นที่

ทั้งนี้ โดยเจตนารมณ์ของประกาศกระทรวงหรือกฎกระทรวงฯ ในการประกาศเขตพื้นที่คุ้มครองสิ่งแวดล้อมเพื่อควบคุมการพัฒนา มีความต้องการที่จะรักษาฐานทรัพยากรในพื้นที่อย่างยั่งยืน ในขณะที่บริบทของพื้นที่เองก็มีความเกี่ยวพันกับวิถีชีวิตของประชาชนในพื้นที่ จึงเป็นตัวเร่งสำคัญในการที่ประชาชนในพื้นที่นั้น ๆ มีการรวมตัวกันเพื่อปกป้องรักษาฐานทรัพยากรในพื้นที่ของตนเอง ซึ่งสอดคล้องกับมาตรการต่าง ๆ ในประกาศกระทรวงหรือกฎกระทรวงฯ นอกจากนี้ ยังมีปัจจัยด้านอื่น ๆ ที่ส่งผลต่อบทบาทของเครือข่ายนอกเหนือไปจากบริบทของพื้นที่ คือ ความเข้มแข็งของเครือข่าย การสนับสนุนด้านข้อมูลข่าวสารจากหน่วยงานที่เกี่ยวข้อง เป็นต้น

การส่งเสริมและการประสานความร่วมมือระหว่างเครือข่าย

จากบทบาทและกิจกรรมที่กล่าวมาแล้วข้างต้น จะเห็นได้ว่ากลุ่มเครือข่ายต่าง ๆ ที่ดำเนินการไปแล้ว มีความคล้ายคลึงกัน บางกิจกรรมเครือข่ายมีความร่วมมือกัน เนื่องจากประกาศและกฎกระทรวงเกี่ยวกับพื้นที่คุ้มครองสิ่งแวดล้อมนี้เป็นการบูรณาการระหว่างกฎหมายหลายฉบับ อาทิเช่น การประมง การควบคุมอาคารและผังเมือง โบราณสถาน การควบคุมมลพิษ ทรัพยากรธรรมชาติ รวมไปถึงสิ่งแวดล้อมต่าง ๆ ฯลฯ

เครือข่ายในพื้นที่คุ้มครองสิ่งแวดล้อมแต่ละเครือข่ายและแต่ละพื้นที่ นั้นมีจุดเด่นที่แตกต่างกัน แต่ทุก ๆ เครือข่ายมีเป้าประสงค์สิ่งเดียวกันคือ การดำเนินงานเพื่อให้ทรัพยากรธรรมชาติและสิ่งแวดล้อมสามารถอยู่ได้อย่างยั่งยืน แต่ละเครือข่ายควรศึกษาจุดด้อยจุดเด่นของเครือข่ายตนเองและผู้อื่น และนำจุดเด่นของเครือข่ายอื่น ๆ มาสร้างความเข้มแข็งแก่เครือข่ายตนเองต่อไป

หน่วยงานรับผิดชอบในพื้นที่ควรลงพื้นที่ระดับชุมชนหรือจัดตั้งคณะกรรมการระดับชุมชนหรือหมู่บ้านและมอบอำนาจบางส่วนให้ เพื่อทราบความต้องการและปัญหาที่ชุมชนนั้น ๆ เผชิญอยู่ เช่น การรุกล้ำป่าชายเลน การลักลอบปล่อยน้ำเสียในทะเลจากเรือต่าง ๆ ผลกระทบของประกาศกระทรวงต่อการประกอบอาชีพ ฯลฯ ทั้งนี้การดำเนินการเหล่านี้ควรเป็นไปอย่างต่อเนื่อง นอกจากนี้คณะกรรมการในระดับชุมชนหรือหมู่บ้านสามารถรวบรวมปัญหาต่าง ๆ ที่เกิดขึ้นในชุมชนรายงานต่อหน่วยงานรับผิดชอบในพื้นที่รับทราบต่อไป

บทบาทหน่วยงานที่มีหน้าที่เกี่ยวข้องกับการประกาศกระทรวงฯ

ตามที่ สผ.ดำเนินการสร้างและพัฒนาเครือข่ายฯ ในเขตพื้นที่คุ้มครองสิ่งแวดล้อม 7 พื้นที่ 8 จังหวัด พบว่า พัฒนาการเครือข่ายฯเป็นการต่อยอดเชื่อมโยงจากกลุ่มองค์กรชุมชน กลุ่มอนุรักษ์ฯ กลุ่มอาสาสมัครฯ จากหลายหน่วยงาน ทั้งภาครัฐและเอกชนที่ให้การสนับสนุน ต่อมาทาง สผ.ได้จัดทำโครงการต่อเนื่องได้พัฒนาศักยภาพความรู้-ความเข้าใจในการจัดการทรัพยากรธรรมชาติและสิ่งแวดล้อม โดยใช้เงื่อนไขและปัจจัยมาตรการควบคุมและส่งเสริมให้การบริหารจัดการในพื้นที่ให้มีประสิทธิภาพมากยิ่งขึ้น และเป็นเงื่อนไขในการปกป้องคุ้มครองทรัพยากรธรรมชาติและสิ่งแวดล้อมในแต่ละท้องถิ่นจากการพัฒนาที่ส่งผลกระทบต่อทรัพยากรธรรมชาติและสิ่งแวดล้อม และวิถีชีวิตชุมชนท้องถิ่น

เมื่อสมาชิกเครือข่ายในพื้นที่คุ้มครองสิ่งแวดล้อม พบการกระทำใดๆ ที่ขัดต่อประกาศกระทรวง หรือกฎกระทรวงเหล่านี้ สามารถรายงานการกระทำผิดไปยังสำนักงานทรัพยากรธรรมชาติและสิ่งแวดล้อมจังหวัด รวมไปถึงหน่วยงานต่าง ๆ ที่รับผิดชอบ ทั้งทางจดหมายหรือเอกสารที่เป็นทางการ ระบบร้องเรียนออนไลน์ โทรศัพท์ ฯลฯ

สำนักงานทรัพยากรธรรมชาติและสิ่งแวดล้อมจังหวัด

ได้จัดตั้งขึ้นเมื่อ พ.ศ.2545 ตามพระราชกฤษฎีกาโอนกิจการบริหารและอำนาจหน้าที่ของส่วนราชการให้เป็นไปตามพระราชบัญญัติปรับปรุงกระทรวง ทบวง กรม พ.ศ. 2545 และกฎกระทรวงแบ่งส่วนราชการ กระทรวงทรัพยากรธรรมชาติและสิ่งแวดล้อม พ.ศ. 2545 ประกอบกับคำสั่งสำนักงานปลัดกระทรวงทรัพยากรธรรมชาติและสิ่งแวดล้อม ที่ 18/2547 ลงวันที่ 25 มิถุนายน พ.ศ. 2547 ให้จัดตั้งหน่วยงานภายในสำนักงานทรัพยากรธรรมชาติและสิ่งแวดล้อมจังหวัด ซึ่งเป็นหน่วยงานราชการบริหารส่วนภูมิภาค ในสังกัดกระทรวงทรัพยากรธรรมชาติและสิ่งแวดล้อมตามกฎกระทรวงแบ่งส่วนราชการ สำนักงานปลัดกระทรวงทรัพยากรธรรมชาติและสิ่งแวดล้อม พ.ศ. 2545 และกฎกระทรวงแบ่งส่วนราชการสำนักงานปลัดกระทรวงทรัพยากรธรรมชาติและสิ่งแวดล้อม (ฉบับที่ 2) พ.ศ. 2547 จึงให้จัดตั้งหน่วยงานภายในสำนักงานทรัพยากรธรรมชาติและสิ่งแวดล้อมจังหวัด ภายใต้การบังคับ

บัญชาของทรัพยากรธรรมชาติและสิ่งแวดล้อมจังหวัด โดยมีองค์ประกอบและหน้าที่ความรับผิดชอบตามที่สำนักงานปลัดกระทรวงทรัพยากรธรรมชาติและสิ่งแวดล้อมกำหนด มีอำนาจหน้าที่ได้แก่

1. ปฏิบัติหน้าที่ในฐานะผู้แทนกระทรวงในส่วนภูมิภาคในการอำนวยการ ดำเนินการกำกับดูแล ส่งเสริม สนับสนุน และประสานการปฏิบัติภารกิจด้านทรัพยากรธรรมชาติและสิ่งแวดล้อมในเขตพื้นที่จังหวัด

2. จัดทำแผนบริหารจัดการทรัพยากรธรรมชาติและสิ่งแวดล้อมในระดับจังหวัด แผนปฏิบัติการ เพื่อการจัดการคุณภาพสิ่งแวดล้อมในระดับจังหวัดและร่วมจัดทำแผนพัฒนาจังหวัด กลุ่มจังหวัด และท้องถิ่น รวมทั้งแผนงานอื่นที่เกี่ยวข้อง

3. กำกับ เฝ้าระวัง ติดตาม ตรวจสอบ ประเมินผลบูรณาการการแก้ไขปัญหาและรายงานสถานการณ์ด้านทรัพยากรธรรมชาติและสิ่งแวดล้อมของจังหวัด

4. ดำเนินการตามกฎหมายว่าด้วยป่าไม้ กฎหมายว่าด้วยป่าสงวนแห่งชาติ กฎหมายว่าด้วยสวนป่า กฎหมายว่าด้วยเลื่อยโซ่ยนต์ กฎหมายว่าด้วยการสงวนและคุ้มครองสัตว์ป่า กฎหมายว่าด้วยการส่งเสริมและรักษาคุณภาพสิ่งแวดล้อม กฎหมายที่เกี่ยวข้องกับการกำกับดูแลการประกอบกิจการน้ำบาดาล และกิจการประปาสัมปทาน รวมทั้งกฎหมายอื่นที่ได้รับมอบหมาย

5. ส่งเสริม สนับสนุน เผยแพร่ ให้คำปรึกษา พัฒนาองค์ความรู้ และสร้างการมีส่วนร่วมของประชาชน เครือข่ายและองค์กรปกครองส่วนท้องถิ่นในการสงวน อนุรักษ์ และฟื้นฟูทรัพยากรธรรมชาติและสิ่งแวดล้อม

6. ปฏิบัติงานร่วมกับหรือสนับสนุนการปฏิบัติงานของหน่วยงานอื่นที่เกี่ยวข้องหรือที่ได้รับมอบหมาย

นอกจากนี้ยังมีหน่วยงานต่าง ๆ ในพื้นที่เองที่รับผิดชอบในประเด็นต่าง ๆ ตามประกาศกระทรวง ซึ่งเป็นคณะกรรมการกำกับดูแลและติดตามผลการคุ้มครองสิ่งแวดล้อม ได้แก่

1. สำนักงานท่องเที่ยวและกีฬาจังหวัด มีบทบาทในการกำหนดรูปแบบกิจกรรมการท่องเที่ยวให้เป็นไปตามประกาศกระทรวง

2. สำนักงานประมงจังหวัด มีบทบาทในการดำเนินการเกี่ยวกับการควบคุม กำกับ ดูแล ด้านการเพาะเลี้ยงสัตว์น้ำและการทำการประมงให้เป็นไปตามกฎหมายว่าด้วยการประมงและกฎหมายอื่น

3. สำนักงานพลังงานจังหวัด มีบทบาทในการกำกับดูแลและส่งเสริมการดำเนินงานด้านความปลอดภัยและสิ่งแวดล้อมของกิจการที่เกี่ยวข้องกับพลังงานชนิดต่าง ๆ เช่น น้ำมันเชื้อเพลิง ก๊าซ การผลิตไฟฟ้า ฯลฯ

4. สำนักงานโยธาธิการและผังเมืองจังหวัด มีบทบาทในการกำกับติดตามสภาพ ระบบบริการพื้นฐาน การเปลี่ยนแปลงการใช้ประโยชน์ที่ดิน และผลกระทบด้านการผังเมืองให้สอดคล้องกับประกาศกระทรวง

5. สำนักงานอุตสาหกรรมจังหวัด มีบทบาทในการกำกับ ควบคุม ดูแลและดำเนินการในประเด็นที่เกี่ยวข้องกับโรงงานอุตสาหกรรม แร่ ตามประกาศกระทรวง

6. สำนักงานเจ้าท่าภูมิภาค มีบทบาทที่เกี่ยวข้องกับทางน้ำ อาทิเช่น การกระทำสิ่งล่วงลำน้ำหรือทะล การขุดลอก-ถมร่องน้ำหรือทะเล ฯลฯ

7. สำนักศิลปากร มีบทบาทในการกำกับดูแลการกระทำใด ๆ ที่เกี่ยวข้องกับโบราณสถาน หรือพื้นที่อื่น ๆ ที่มีความสำคัญทางประวัติศาสตร์

8. องค์กรปกครองส่วนท้องถิ่น มีบทบาทในการอนุญาตต่าง ๆ เช่น การขุดดิน-ถมดิน การก่อสร้างอาคาร การติดตั้งป้ายโฆษณา การเก็บหรือกำจัดสิ่งปฏิกูล กิจการที่เป็นอันตรายต่อสุขภาพ กิจการน้ำมันเชื้อเพลิง จดทะเบียนพานิชย์ ฯลฯ

จากการสัมภาษณ์หน่วยงานภาครัฐที่ดำเนินการต่าง ๆ ที่เกี่ยวข้องกับพื้นที่คุ้มครองสิ่งแวดล้อม 4 พื้นที่พบปัญหาในทางปฏิบัติอยู่บ้าง แต่ละพื้นที่มีความแตกต่างกันไป สรุปเป็นประเด็นใหญ่ ๆ ได้ 5 ประเด็น ดังนี้

1. ข้อกฎหมาย: ก) มีกฎหมายที่ไม่สอดคล้องกันระหว่างกฎหมายแต่ละฉบับ ทำให้ยากในการสื่อสารกับประชาชน ข) การไม่รู้กฎหมายของประชาชนและผู้มีส่วนได้ส่วนเสีย

2. ผังเมืองและการควบคุมอาคาร: ก) การกำหนดแนวชายฝั่งทะเล ข) ความลาดชัน ค) ความสูงของอาคาร

3. การจัดทำรายงานการประเมินผลกระทบสิ่งแวดล้อม

4. การรักษาทรัพยากรธรรมชาติ

5. การดำเนินการของหน่วยงานภาครัฐ: ก) ขาดการส่งเสริม ข) ขาดแผน การบูรณาการ และการดำเนินการเชิงรุก ค) เครือข่ายภาครัฐไม่เข้มแข็งพอ

อย่างไรก็ตามมี 2 ประเด็นที่พื้นที่ส่วนใหญ่ประสบคล้ายคลึงกัน คือ

1) **ประเด็นการกำหนดขอบเขตชายฝั่ง** เป็นประเด็นปัญหาที่ได้รับการรายงานมากที่สุด โดยพบในทุกพื้นที่ที่ได้ประกาศพื้นที่คุ้มครองสิ่งแวดล้อม โดยแต่ละพื้นที่ได้รับผลกระทบหนักเบาที่แตกต่างกัน ตามประกาศพื้นที่คุ้มครองสิ่งแวดล้อมได้กำหนดขอบเขตชายฝั่งไว้ดังนี้ ***"แนวชายฝั่งทะเล"*** หมายความว่า แนวที่น้ำทะเลขึ้นสูงสุดตามปกติทางธรรมชาติ เนื่องจากคำว่าแนวที่น้ำทะเลขึ้นสูงสุดตามปกติตามธรรมชาตินั้น ข้อมูลที่ได้ยังไม่เพียงพอ ต้องอาศัยข้อมูลน้ำขึ้นน้ำลงจากสถานีวัดน้ำที่ใช้ระยะเวลาที่นานเพียงพอทั้งนี้ในปัจจุบันนี้หน่วยงานที่ได้ติดตั้งสถานีวัดน้ำได้แก่ กรมอุทกศาสตร์ กองทัพเรือ (อศ.ทร. 2563) และกรมเจ้าท่า กระทรวงคมนาคม (กรมเจ้าท่า 2563) แต่ยังมีสถานีวัดไม่ครอบคลุมเพื่อวัตถุประสงค์ในการควบคุมอาคารในพื้นที่คุ้มครองสิ่งแวดล้อม นอกจากนี้กระบวนการชายฝั่งเป็นกระบวนการที่มีการเปลี่ยนแปลงอย่างรวดเร็วในช่วงมรสุมกระบวนการคลื่นที่รุนแรงอาจกัดเซาะทำให้น้ำทะเลรุกเข้ามาในพื้นที่ชายฝั่งมากขึ้น ในขณะที่ช่วงว่างเว้นจากมรสุมชายหาดอาจจะออกเพิ่มเติมมาอีกได้

การแก้ปัญหาในประเด็นแนวชายฝั่งทะเลนั้นในระยะสั้นอาจจะดำเนินการได้จากลักษณะธรณีสัณฐานวิทยาของชายฝั่ง เช่น ผาทรายหน้าหาด หรือแนวที่พืชพรรณที่การเจริญเติบโตที่เกี่ยวเนื่องกับน้ำทะเล เช่น โกงกางซึ่งพบได้ทั่วไปที่น้ำทะเลท่วมถึง ผักบุ้งทะเลหรือหญ้าที่เจริญเติบโตได้ดีในพื้นที่ที่น้ำทะเลท่วมถึง อย่างไรก็ตามในวิธีข้างต้นยังไม่ยั่งยืนเพียงพอโดยเฉพาะอย่างยิ่งพื้นที่ที่มีกิจกรรมของมนุษย์อยู่ การศึกษาในประเด็นดังกล่าวยังมีความจำเป็นต้องศึกษาวิจัย เพื่อตอบโจทย์การบังคับใช้กฎหมายในประเด็นนี้ต่อไปได้

2) **ความลาดชัน** แต่ละพื้นที่ที่ได้รับการประกาศเป็นพื้นที่คุ้มครองสิ่งแวดล้อมแต่ละพื้นที่มีมาตรการจำกัดความลาดชันเข้มงวดแตกต่างกันไป โดยส่วนใหญ่แล้วจะมีการจำกัดการก่อสร้างดัดแปลงหรือการขุดดินในที่ที่มีความลาดชันเกินร้อยละ 35 มีการลักลอบปรับพื้นที่เพื่อให้เข้าเกณฑ์ที่กำหนดไว้ตามประกาศกระทรวง มีความยากต่อการเข้าตรวจสอบได้อย่างทั่วถึง

ในการหาความลาดชันนอกจากการเก็บข้อมูลจากการรังวัดในพื้นที่แล้ว กรมที่ดินได้เสนอวิธีการอีกวิธีหนึ่งคือการหาจากแผนที่จากกรมแผนที่ทหาร (1:50,000) ซึ่งมีเส้นแสดงความสูงกำกับไว้ทุกความสูง 20 เมตร การหาความลาดชันจึงคำนวนได้จากระยะห่างระหว่างเส้น อย่างไรแผนที่จากกรมแผนที่ทหารนั้นยังแสดงผลไว้อย่างหยาบ ๆ อาจพบความผิดพลาดได้ในพื้นที่จริง เพื่อให้เป็นการง่ายต่อการตรวจสอบการนำระบบภูมิสารสนเทศ (Geographic Infomation System: GIS) ที่ได้นำเข้าข้อมูลความสูงของพื้นที่เชิงตัวเลข (Digital elevation model: DEM) ซึ่งปัจจุบันกรมพัฒนาที่ดินมีฐานข้อมูลดังกล่าวทั่วประเทศ (ยกเว้นพื้นที่ความมั่นคง) ที่ความละเอียด 2 เมตร/พิกเซล (กรมพัฒนาที่ดิน 2556) มาทำการประมวลผลเพื่อหาความลาดชันแล้วทำเป็นแผนที่มาตรฐาน ผู้จัดทำอาจจะนำข้อมูลแปลงโฉนดที่ดินจากกรมที่ดินเพื่อให้ง่ายต่อการตรวจสอบของประชาชนผู้ประกอบการต่าง ๆ รวมไปถึงเจ้าหน้าที่ภาครัฐ

นอกจากนี้ยังสามารถนำภาพถ่ายดาวเทียมไทยโชต (THEOS) ซึ่งเป็นดาวเทียมสำรวจทรัพยากรธรรมชาติซึ่งดำเนินการโดยสำนักงานพัฒนาเทคโนโลยีอวกาศและภูมิสารสนเทศ (GISTDA) ดาวเทียมไทยโชตนี้จะมีวงโคจรผ่านตำแหน่งเดิมในทุก ๆ 26 วัน (สทอภ. 2552) ในเวลาเดิม ทำให้ได้ภาพถ่ายที่แสงคงที่ เมื่อนำภาพถ่ายแต่ละวงรอบมาเปรียบเทียบ ทำให้เห็นการเปลี่ยนแปลงของสภาพพื้นที่และใช้เฝ้าระวังติดตามได้ง่ายยิ่งขึ้น

แนวทางการเฝ้าระวังและติดตามผลการดำเนินงานของเครือข่ายในเขตพื้นที่คุ้มครองสิ่งแวดล้อม

ความสอดคล้องการดำเนินของเครือข่ายในการเฝ้าระวัง ติดตาม และเชื่อมโยงกับมาตรการคุ้มครองสิ่งแวดล้อมจังหวัดสมุทรปราการ ได้แก่

(1) เครือข่ายควรให้ความสำคัญและมีส่วนร่วมในการเฝ้าระวังและติดตามการก่อสร้าง ดัดแปลงที่อยู่อาศัย อาคาร ตลอดจนระบบสาธารณูปโภคต่าง ๆ ที่จะส่งผลกระทบต่อทรัพยากรธรรมชาติและสิ่งแวดล้อมในท้องถิ่น

(2) เครือข่ายควรให้ความสำคัญและมีส่วนร่วมในการเฝ้าระวังและติดตามการประกอบกิจกรรมต่าง ๆ ของผู้ประกอบการที่จะส่งผลกระทบต่อทรัพยากรธรรมชาติและสิ่งแวดล้อมในท้องถิ่น ได้แก่ การจัดสรรที่ดินเพื่อการอยู่อาศัย การจัดสรรที่ดินเพื่อประกอบพาณิชยกรรม การทำสนามกอล์ฟ การถมปรับ ปิดกั้นลำกระโดง คู คลอง หรือแหล่งน้ำสาธารณะที่ทำให้น้ำในแหล่งน้ำนั้นตื้นเขินหรือไม่สามารถไหลไปได้ตามปกติ, การปล่อยมลพิษลงสู่แหล่งน้ำ, การห้ามทำผนังคอนกรีตริมฝั่ง คู คลอง

(3) เครือข่ายควรให้ความสำคัญและมีส่วนร่วมในการเฝ้าระวังและติดตามการใช้ประโยชน์ที่ดิน รวมทั้งควรมีการส่งเสริมให้มีการเพิ่มพื้นที่สีเขียวในพื้นที่

ความสอดคล้องการดำเนินของเครือข่ายที่จะมีส่วนในการเฝ้าระวัง ติดตาม และเชื่อมโยงกับมาตรการคุ้มครองสิ่งแวดล้อมจังหวัดชลบุรี ได้แก่

(1) เครือข่ายควรให้ความสำคัญและมีส่วนร่วมในการเฝ้าระวังและคุ้มครองทรัพยากรทางทะเลและชายฝั่ง รวมถึงทรัพยากรธรรมชาติและสิ่งแวดล้อมในท้องถิ่น อันเป็นทุนทางทรัพยากรที่สำคัญในการท่องเที่ยว การประกอบอาชีพประมงและพัฒนาคุณภาพชีวิต ได้แก่ การปล่อยทิ้งของเสียหรือมลพิษลงสู่แหล่งน้ำหรือทะเล การจับหรือครอบครองปลาสวยงามตามบัญชี 2 ท้ายประกาศ การทอดสมอเรือในแนวปะการัง การประกอบกิจการเรือภัตตาคาร เรือสถานบริการ หรือการเดินท่องเที่ยวใต้ทะเล การเล่นเรือสกู๊ตเตอร์ เจ็ตสกี สกีน้ำ หรือเรือลากทุกชนิด การเก็บ ทำลาย หรือกระทำการใด ๆ ที่อาจเป็นอันตรายหรือมีผลกระทบต่อปะการัง ซากปะการัง หินปะการัง หรือกัลปังหา การเพาะเลี้ยงกุ้งเพื่อการค้า การกระทำใด ๆ ที่เป็นการเปลี่ยนแปลงสภาพตามธรรมชาติของพื้นที่หาด การกระทำใด ๆ ที่ก่อให้เกิดการเปลี่ยนแปลงลักษณะทางธรณีสัณฐานทางด้านกายภาพ ชีวภาพ หรือชีวกายภาพ ในพื้นที่ชายหาด สันทราย สันดอน หน้าผา ปากน้ำ หรือป่าชายเลน

(2) เครือข่ายควรให้ความสำคัญและมีส่วนร่วมในการตรวจสอบและติดตามการจัดทำรายงานผลกระทบสิ่งแวดล้อมของโครงการก่อสร้างในท้องถิ่นที่จะผลกระทบต่อคุณภาพชีวิตและสิ่งแวดล้อมในพื้นที่บริเวณที่ 1 ได้แก่ พื้นที่บนแผ่นดินใหญ่และพื้นที่เกาะล้าน เกาะครก และเกาะสาก บริเวณที่ 2 ได้แก่ พื้นที่น่านน้ำทะเล

ความสอดคล้องการดำเนินของเครือข่ายที่จะมีส่วนร่วมในการเฝ้าระวัง ติดตาม และเชื่อมโยงกับมาตรการคุ้มครองสิ่งแวดล้อมจังหวัดสุราษฎร์ธานี ได้แก่

(1) เครือข่ายควรให้ความสำคัญและมีส่วนร่วมในการเฝ้าระวังและติดตามการก่อสร้าง ดัดแปลงที่อยู่อาศัย อาคาร ตลอดจนระบบสาธารณูปโภคต่าง ๆ ที่จะไปกระทบกับทรัพยากรธรรมชาติและสิ่งแวดล้อมในท้องถิ่น

(2) เครือข่ายควรให้ความสำคัญและมีส่วนร่วมในการเฝ้าระวังและคุ้มครองทรัพยากรทางทะเลและชายฝั่ง รวมถึงทรัพยากรธรรมชาติและสิ่งแวดล้อมในท้องถิ่น อันเป็นทุนทางทรัพยากรที่สำคัญในการท่องเที่ยว การประกอบอาชีพประมงและพัฒนาคุณภาพชีวิต ในกรณีห้ามกระทำการหรือประกอบกิจกรรม เช่น การทำเหมืองแร่ การขุดเจาะ ผลิตน้ำมัน และก๊าซธรรมชาติ และการถ่ายเทน้ำมันและก๊าซธรรมชาติจากแหล่งผลิตในทะเลขึ้นมาเป็นสถานีขนถ่ายหรือสถานีกระจายน้ำมัน การขุดลอกร่องน้ำ การปรับหรือปิดกั้นปากคลอง ปากน้ำ การล่วงล้ำลำน้ำ การกระทำ หรือการประกอบกิจการใด ๆ ในแนวปะการังที่อาจเป็นอันตราย หรือมีผลกระทบต่อเต่าทะเล ปลาสวยงาม หญ้าทะเล หรือทำให้หอยมือเสือ กัลปังหา ปะการัง ซากปะการังหรือหินปะการังถูกทำลายหรือเสียหาย การจับหรือครอบครองปลาสวยงามตามประกาศฯ ทำการประมงภายในระยะ 3,000 เมตร จากแนวชายฝั่งทะเลที่ใช้เครื่องมือประมงประเภทอวนลาก อวนรุน อวนล้อม ทุกประเภททุกขนาดที่ใช้ประกอบกับเรือยนต์ เครื่องมือประมงทุกชนิดที่ใช้ประกอบกับเครื่องกำเนิดไฟฟ้า เครื่องมือประมงประเภทลอบปูตาห่างน้อยกว่า 2.5 นิ้ว เว้นแต่ทำการประมงหมึก การเล่นสกู๊ตเตอร์ เจ็ตสกี การเล่นสกีน้ำ หรือการเล่นเรือลากทุกชนิด

(3) เครือข่ายควรให้ความสำคัญและมีส่วนร่วมในการตรวจสอบและติดตามการจัดทำรายงานผลกระทบสิ่งแวดล้อมของโครงการก่อสร้างในท้องถิ่นที่จะผลกระทบต่อคุณภาพชีวิตและสิ่งแวดล้อม

ความสอดคล้องการดำเนินของเครือข่ายที่จะมีส่วนในการเฝ้าระวัง ติดตาม และเชื่อมโยงกับมาตรการคุ้มครองสิ่งแวดล้อมจังหวัดภูเก็ต ได้แก่

(1) เครือข่ายควรให้ความสำคัญและมีส่วนร่วมในการเฝ้าระวังและคุ้มครองพื้นที่ดังกล่าวในประกาศตามข้อ 3 ให้พื้นที่ที่ได้มีการกำหนดให้เป็นเขตอนุรักษ์ เขตผังเมืองรวม เขตควบคุมอาคาร และเขตควบคุมมลพิษในจังหวัดภูเก็ต

(2) เครือข่ายควรให้ความสำคัญและมีส่วนร่วมในการเฝ้าระวังและคุ้มครองการก่อสร้าง ดัดแปลงที่อยู่อาศัย อาคาร ตลอดจนระบบสาธารณูปโภคต่าง ๆ ที่จะไปกระทบกับทรัพยากรธรรมชาติและสิ่งแวดล้อมในท้องถิ่นตามมาตรการข้อ 7

(3) เครือข่ายควรให้ความสำคัญและมีส่วนร่วมในการเฝ้าระวังและคุ้มครองทรัพยากรทางทะเลและชายฝั่ง รวมถึงทรัพยากรธรรมชาติและสิ่งแวดล้อมในท้องถิ่น ตามมาตรการข้อ 10 ในพื้นที่บริเวณที่ 9 เช่น ทำการประมงโดยใช้เครื่องมือที่ห้าม เช่น อวนล้อม อวนญี่ปุ่น อวนต้อนปลาทุกชนิด และลอบดักปลาทุกขนาดในพื้นที่แนวปะการัง การเดินเรือ การจอดเรือ การขนส่ง หรือการขนถ่าย ที่ทำให้เกิดมลพิษที่มีผลทำให้คุณภาพน้ำทะเลเสื่อมโทรมหรือเสียสภาพความเป็นธรรมชาติ ซึ่งอาจมีผลกระทบต่อทรัพยากรชีวภาพทางทะเล การเก็บทำลาย หรือกระทำด้วยประการใด ๆ ที่อาจเป็นอันตรายหรือมีผลกระทบต่อปะการัง ซากปะการัง หินปะการัง กัลปังหา หรือหญ้าทะเล เป็นต้น

(4) เครือข่ายควรให้ความสำคัญและมีส่วนร่วมในการเฝ้าระวังและคุ้มครองการปรับเปลี่ยนสภาพแหล่งน้ำ ป่าชายเลน การสร้างสิ่งล่วงล้ำลำน้ำ การปล่อยมลพิษลงสู่แหล่งน้ำ การจับหรือครอบครองปลาสวยงาม

(5) เครือข่ายควรให้ความสำคัญและมีส่วนร่วมในการตรวจสอบและติดตามการจัดทำรายงานผลกระทบสิ่งแวดล้อมของโครงการก่อสร้างในท้องถิ่นที่จะผลกระทบต่อคุณภาพชีวิตและสิ่งแวดล้อม

เครือข่ายในพื้นที่คุ้มครองสิ่งแวดล้อมจังหวัดเพชรบุรี-จังหวัดประจวบคีรีขันธ์สามารถดำเนินงานได้สอดคล้องกับมาตรการตามประกาศฯ ได้แก่

ข้อ 11 มาตรการเรื่อง 1) ห้ามทำการประมงโดยใช้เครื่องมือในพื้นที่ปะการัง กองหินในทะเลและแนวปะการังเทียม เครื่องมือทำการประมงทุกชนิดที่ใช้ประกอบกับเรือกลทำการประมงหอยสองฝา 2) มาตรการเรื่อง ห้ามทำให้เกิดมลพิษ ขยะ สารแขวนลอย และมลสารปนเปื้อนจากการเดินเรือ การจอดเรือ การขนส่ง หรือการขนถ่าย ที่ทำให้คุณภาพน้ำเสื่อมโทรม ส่งผลต่อทรัพยากรชีวภาพทางทะเล 3) มาตรการเรื่องการถมทะเลหรือชายตลิ่งปากคลอง

ข้อ 12 มาตรการเรื่อง ห้ามการกระทำใด ๆ ที่เป็นการเปลี่ยนสภาพธรรมชาติของพื้นที่ป่าชายเลน

ข้อ 13 มาตรการเรื่อง ห้ามกระทำการหรือกิจกรรมใด ๆ ในการก่อสร้าง แผ้วถาง เผาป่า ทำให้ป่าหรือทรัพยากรธรรมชาติเสื่อมสภาพหรือเสียหาย

ข้อ 14 1) มาตรการเรื่อง การถม ปรับสภาพ หรือปิดกั้นพรุหรือแหล่งน้ำสาธารณะ ทำให้น้ำตื้นเขินหรือเปลี่ยนทิศทาง 2) มาตรการเรื่อง ก่อให้เกิดการเปลี่ยนแปลงลักษณะพื้นที่ สันทราย สันดอน หน้าผา ปากน้ำ 3) มาตรการเรื่อง การเปลี่ยนแปลงสภาพธรรมชาติของพื้นที่ชายหาด ยกเว้นเพื่อการฟื้นฟู การป้องกันการกัดเซาะชายฝั่ง การติดป้ายเตือนหรือเป็นกรรมสิทธิ์ของเอกชน 4) มาตรการเรื่อง การปล่อยทิ้งของเสียหรือมลพษลงสู่แหล่งน้ำหรือทะเล 5) มาตรการเรื่อง จับ ดัก ล่อ ฆ่า นำขึ้นมาจากทะเล การครอบครองซาก หรือผลิตภัณฑ์ที่ทำจากซากเต่าทะเล พะยูน โลมา วาฬ ปลาฉลาม วาฬหรือสัตว์ทะเลหายาก

เครือข่ายในพื้นที่คุ้มครองสิ่งแวดล้อมจังหวัดกระบี่สามารถดำเนินงานได้สอดคล้องกับมาตรการตามประกาศฯ ได้แก่

ข้อ 4 1) มาตรการเรื่อง ห้ามกระทำการหรือกิจกรรมใด ๆ ในการก่อสร้าง แผ้วถาง เผาป่า ทำให้ป่าหรือทรัพยากรธรรมชาติเสื่อมสภาพหรือเสียหาย 2) มาตรการเรื่อง ห้ามกระทำการทำประมงโดยใช้ เครื่องมืออวนลากชนิดถุง อวนรุน ละวะ ซิบ หรือรุนกุ้ง อวนถุงทุกชนิด อวนล้อม อวนญี่ปุ่น อวนต้อนปลาทุกชนิด อวนทับตลิ่ง อวนลอยปลาทราย 3) มาตรการเรื่อง ห้ามทำให้เกิดมลพิษ ขยะ สารแขวนลอย และมลสารปนเปื้อนจากการเดินเรือ การจอดเรือ การขนส่ง หรือการขนถ่าย ที่ทำให้คุณภาพน้ำเสื่อมโทรม ส่งผลต่อทรัพยากรชีวภาพทางทะเล 4) มาตรการเรื่อง ห้ามเก็บ ทำลาย หรือกระทำการใด ๆ ที่อาจเป็นอันตรายหรือมีผลกระทบต่อปะการัง ซากปะการัง หินปะการัง กัลปังหา หรือหญ้าทะเล 5) มาตรการเรื่อง ห้ามทอดสมอเรือ หรือกระทำการใด ๆ ที่ส่งผลต่อหญ้าทะเล แนวปะการัง หินปะการังและกองหินใต้ทะเล 6) มาตรการเรื่อง ห้ามจับ ดัก ล่อ ฆ่า นำขึ้นมาจากทะเล หรือกระทำการใด ๆ ที่เป็นอันตรายต่อเต่าทะเล พะยูน โลมา วาฬ ปลาฉลามวาฬ หรือสัตว์ทะเลหายาก 7) มาตรการเรื่อง กิจกรรมที่ก่อความเดือดร้อน รำคาญที่มีผลกระทบต่อประชาชน 8) มาตรการเรื่อง ห้ามเก็บ หา นำออกไป หรือการกระทำใด ๆ ที่เป็นอันตรายต่อไข่เต่าทะเล เต่าทะเล และซากเต่าทะเล 9) มาตรการเรื่อง ก่อสร้างเพิงพัก ศาลา อาคาร สิ่งปลูกสร้างใด ๆ รวมทั้งการจัดวางร่ม โต๊ะ เตียงหรือที่นั่งบริเวณพื้นที่ชายหาด

ข้อ 6 1) มาตรการเรื่อง การถมทะเลหรือที่ชายตลิ่ง 2) มาตรการเรื่อง การปล่อยทิ้งมลพิษลงสู่แหล่งน้ำหรือทะเล 3) มาตรการเรื่อง การปลูกสร้างอาคารล่วงล้ำลำน้ำ 4) มาตรการเรื่อง การถม ปรับสภาพ หรือปิดกั้นพรุหรือแหล่งน้ำสาธารณะ ทำให้น้ำตื่นเขินหรือเปลี่ยนทิศทาง 5) มาตรการเรื่อง การจับหรือครอบครองปลาสวยงาม 6) มาตรการเรื่อง การเพาะเลี้ยงกุ้งเพื่อการค้า ยกเว้นการเพาะเลี้ยงในกระชัง 7) มาตรการเรื่อง การครอบครองซาก หรือผลิตภัณฑ์ที่ทำจากซากเต่าทะเล พะยูน โลมา วาฬ ปลาฉลามวาฬหรือสัตว์ทะเลหายาก 8) มาตรการเรื่อง ตัด เก็บ ขุด นำขึ้นมาหรือการกระทำให้ต้นหรือส่วนหนึ่งส่วนใดของพลับพลึงธารเสียหาย

ข้อ 7 มาตรการเรื่อง การติดตั้งป้ายหรือการก่อสร้าง

เครือข่ายในพื้นที่คุ้มครองสิ่งแวดล้อมจังหวัดพังงาสามารถดำเนินงานได้สอดคล้องกับมาตรการตามประกาศฯ ได้แก่

ข้อ 5 1) มาตรการเรื่อง ห้ามกระทำการหรือกิจกรรมใด ๆ ในการก่อสร้าง แผ้วถาง เผาป่า ทำให้ป่าหรือทรัพยากรธรรมชาติเสื่อมสภาพหรือเสียหาย 2) มาตรการเรื่อง ห้ามกระทำการทำประมงโดยใช้เครื่องมือประมงบริเวณแหล่งหญ้าทะเล 3) มาตรการเรื่อง ห้ามทำให้เกิดมลพิษ ขยะ สารแขวนลอย และมลสารปนเปื้อนจากการเดินเรือ การจอดเรือ การขนส่ง หรือการขนถ่าย ที่ทำให้คุณภาพน้ำเสื่อมโทรม 4) มาตรการเรื่อง ห้ามเก็บ ทำลาย หรือกระทำการใด ๆ ที่อาจเป็นอันตรายหรือมีผลกระทบต่อปะการัง ซากปะการัง หินปะการัง กัลปังหา หรือหญ้าทะเล 5) มาตรการเรื่อง ห้ามทอดสมอเรือ หรือกระทำการใด ๆ ที่ส่งผลต่อหญ้าทะเล แนวปะการังหินปะการัง และกองหินใต้ทะเล 6) มาตรการเรื่อง ห้าม จับ ดัก ล่อ ฆ่า นำขึ้นมาจากทะเล หรือกระทำการใด ๆ ที่เป็นอันตรายต่อเต่าทะเล พะยูน โลมา วาฬ ปลาฉลามวาฬ หรือสัตว์ทะเลหายากอื่น ๆ 7) มาตรการเรื่อง กิจกรรมที่ก่อความเดือดร้อนรำคาญที่มีผลกระทบต่อประชาชน 8) มาตรการเรื่อง ห้ามเก็บหา นำออกไป หรือการกระทำใด ๆ ที่เป็นอันตรายต่อไข่เต่าทะเล เต่าทะเล และซากเต่าทะเล 9) มาตรการ เรื่อง ก่อสร้างเพิงพัก ศาลา อาคาร สิ่งปลูกสร้างใด ๆ รวมทั้งการจัดวางร่ม โต๊ะ เตียงหรือที่นั่งบริเวณพื้นที่ชายหาด

ข้อ 7 1) มาตรการเรื่อง การถมทะเลหรือที่ชายตลิ่ง 2) มาตรการเรื่อง การปล่อยทิ้งมลพิษลงสู่แหล่งน้ำหรือทะเล 3) มาตรการ เรื่อง การถม ปรับสภาพ หรือปิดกั้นพรุหรือแหล่งน้ำสาธารณะทำให้น้ำตื้นเขินหรือเปลี่ยนทิศทาง 4) มาตรการเรื่อง การปลูกสร้างอาคารล่วงล้ำลำน้ำ 5) มาตรการ เรื่อง การจับหรือครอบครองปลาสวยงาม 6) มาตรการ เรื่อง การเพาะเลี้ยงกุ้งเพื่อการค้า ยกเว้นการเพาะเลี้ยงในกระชัง 7) มาตรการเรื่อง การครอบครองซาก หรือผลิตภัณฑ์ที่ทำจากซากเต่าทะเล พะยูน โลมา วาฬ ปลาฉลามวาฬหรือสัตว์ทะเลหายาก

บทกำหนดโทษในส่วนที่เกี่ยวข้องกับพื้นที่คุ้มครองสิ่งแวดล้อม

พระราชบัญญัติส่งเสริมและรักษาคุณภาพสิ่งแวดล้อมแห่งชาติ พ.ศ. 2535 มาตรา 99-100 ได้กำหนดบทลงโทษในเขตพื้นที่คุ้มครองสิ่งแวดล้อมไว้ ดังนี้

มาตรา 99 ผู้ใดบุกรุกหรือครอบครองที่ดินของรัฐโดยไม่ชอบด้วยกฎหมายหรือเข้าไปกระทำด้วยประการใด ๆ อันเป็นการทำลาย ทำให้สูญหายหรือเสียหายแก่ทรัพยากรธรรมชาติหรือศิลปกรรมอันควรแก่การอนุรักษ์หรือก่อให้เกิดมลพิษอันมีผลกระทบต่อคุณภาพสิ่งแวดล้อมในเขตพื้นที่คุ้มครองสิ่งแวดล้อมที่กำหนดตามมาตรา 43 ต้องระวางโทษจำคุกไม่เกินห้าปี หรือปรับไม่เกินห้าแสนบาทหรือทั้งจำทั้งปรับ

มาตรา 100 ผู้ใดฝ่าฝืนหรือไม่ปฏิบัติตามข้อกำหนดในกฎกระทรวงที่ออกตามมาตรา 44 หรือ ตามประกาศของรัฐมนตรีตามมาตรา 45 ต้องระวางโทษจำคุกไม่เกินหนึ่งปีหรือปรับไม่เกินหนึ่งแสนบาทหรือทั้งจำทั้งปรับ

และฉบับแก้ไขเพิ่มเติม (ฉบับที่ 2) ปี พ.ศ. 2561 มีสาระ คือ

มาตรา 101/1 การก่อสร้างหรือดำเนินโครงการหรือกิจการก่อนที่รายงานการวิเคราะห์ผลกระทบสิ่งแวดล้อมจะได้รับความเห็นชอบ ***"ปรับไม่เกินหนึ่งล้านบาท และปรับอีกไม่เกินวันละหนึ่งแสนบาท ตลอดระยะเวลาที่ไม่ได้ปฏิบัติให้ถูกต้อง"***

มาตรา 101/2 ไม่นำส่งรายงานผลการปฏิบัติตามมาตรการที่กำหนดไว้ในรายงานการวิเคราะห์ผลกระทบสิ่งแวดล้อม ***"ปรับไม่เกินหนึ่งล้านบาท"*** เช่นกัน

นอกจากนี้เนื่องจากประกาศกระทรวงนี้ มีความสอดคล้องกับข้อกฎหมายหลาย ๆ ฉบับจึงสามารถนำบทลงโทษจากกฎหมายนั้น ๆ มาบังคับใช้ได้ ตัวอย่างเช่น

1. พรบ.ผังเมือง พ.ศ. 2562
2. กฎกระทรวงให้บังคับผังเมืองรวม พ.ศ. 2560

3. พรบ.ควบคุมอาคาร พ.ศ. 2522 (ฉบับที่ 1-5)

4. พรก.การประมง พ.ศ. 2558

5. ประกาศกระทรวงเกษตรและสหกรณ์ เรื่อง กำหนดห้ามใช้เครื่องมือทำการประมงบางชนิดทำการประมงในฤดูปลามีไข่ วางไข่ และเลี้ยงตัวในวัยอ่อนในที่จับสัตว์น้ำบางส่วนของจังหวัดประจวบคีรีขันธ์ ชุมพร และสุราษฎร์ธานี ภายในระยะเวลาที่กำหนด ลงวันที่ 10 กุมภาพันธ์ พ.ศ. 2560

6. ประกาศกระทรวงเกษตรและสหกรณ์ เรื่อง ห้ามทำการประมงปูมีไข่นอกกระดอง ลงวันที่ 11 กรกฎาคม พ.ศ. 2526

7. ประกาศกระทรวงเกษตรและสหกรณ์ เรื่อง กำหนดห้ามใช้เครื่องมืออวนลากและอวนรุนที่ใช้กับเรือยนต์ทำการประมง ลงวันที่ 20 กรกฎาคม 2515

8. ระเบียบกระทรวงเกษตรและสหกรณ์ ว่าด้วยการปฏิบัติเกี่ยวกับการควบคุมจำนวนเครื่องมือทำการประมงอวนลากและอวนรุน พ.ศ. 2539 ลงวันที่ 17 กันยายน 2539

9. ประกาศกระทรวงเกษตรและสหกรณ์ เรื่อง กำหนดห้ามใช้เครื่องมืออวนล้อมจับที่มีขนาดช่องตาเล็กกว่า 2.5 เซนติเมตรทำการประมงในเวลากลางคืน ลงวันที่ 14 พฤศจิกายน พ.ศ. 2534

10. ประกาศกระทรวงเกษตรและสหกรณ์ เรื่อง กำหนดห้ามทำการประมงในบริเวณรอบ ๆ เกาะเต่าและเกาะหางเต่า จังหวัดสุราษฎร์ธานี ลงวันที่ 13 มกราคม พ.ศ. 2519

11. ประกาศกระทรวงเกษตรและสหกรณ์ เรื่อง ห้ามมิให้ทำการประมงเต่าทะเลและกระทะเลทุกชนิด รวมทั้งไข่ของสัตว์น้ำดังกล่าวแล้ว ลงวันที่ 14 เมษายน พ.ศ. 2490

12. พรบ. ส่งเสริมและรักษาคุณภาพสิ่งแวดล้อมแห่งชาติ พ.ศ. 2561 (ฉบับที่ 2)

13. พรบ. น้ำบาดาล พ.ศ. 2520

14. พรบ. โรงงาน พ.ศ. 2535

15. พรบ. การสาธารณสุข พ.ศ. 2535

16. พรบ. วัตถุอันตราย พ.ศ. 2535

17. พรบ. รักษาความสะอาดและความเป็นระเบียบเรียบร้อยของบ้านเมือง พ.ศ. 2535

18. พรบ. กำหนดแผนและขั้นตอนการกระจายอำนาจให้แก่องค์กรปกครองส่วนท้องถิ่น พ.ศ. 2542

19. พรบ. แร่ พ.ศ. 2510

20. พรบ. การเดินเรือในน่านน้ำไทย พุทธศักราช 2546

...ฯลฯ

* ในกรณีที่ท่านใดสนใจรายละเอียดในแต่ละข้อกฎหมายสามารถสืบค้นได้ทั่วไปทั้งจาก search engine และเว็บไซต์ของราชกิจจานุเบกษา (www.ratchakitcha.soc.go.th)

** กฎหมายที่เกี่ยวข้องกับการประมงทั้งหมด www.fisheries.go.th/law/index.php/component/content/article?layout=edit&id=50

ช่องทางติดต่อแจ้งข่าวสาร

สำนักงานนโยบายและแผนทรัพยากรธรรมชาติและสิ่งแวดล้อม
เลขที่ 118/1 อาคารทิปโก้ ทาวเวอร์ 2
ถ.พระราม 6 แขวงพญาไท เขตพญาไท กรุงเทพฯ 10400
เบอร์โทรศัพท์: 02-265-6532
เบอร์โทรสาร: 02-265-6511
E-mail: webmaster@onep.go.th

เอกสารอ้างอิง

เสรี พงศ์พิศ (2548) เครือข่าย: ยุทธวิธีเพื่อประชาคมเข้มข้น ชุมชน เข้มแข็ง. กรุงเทพมหานคร: โครงการมหาวิทยาลัยชีวิต สถาบันการเรียนรู้เพื่อปวงชน.

พระราชบัญญัติส่งเสริมและรักษาคุณภาพสิ่งแวดล้อมแห่งชาติ พ.ศ. 2535 (4 เมษายน 2535). ราชกิจจานุเบกษา, เล่ม 109 ตอนที่ 37, น. 1-43.

ประกาศกระทรวงทรัพยากรธรรมชาติและสิ่งแวดล้อม เรื่อง ขยายระยะเวลาการใช้บังคับประกาศกระทรวงทรัพยากรธรรมชาติและสิ่งแวดล้อม เรื่อง กำหนดเขตพื้นที่และมาตรการคุ้มครองสิ่งแวดล้อม ในบริเวณท้องที่ตำบลตลิ่งงาม ตำบลบ่อผุด ตำบลมะเร็ต ตำบลแม่น้ำ ตำบลหน้าเมือง ตำบลอ่างทอง ตำบลลิปะน้อย อำเภอเกาะสมุย และตำบลเกาะพะงัน ตำบลบ้านใต้ ตำบลเกาะเต่า อำเภอเกาะพะงัน จังหวัดสุราษฎร์ธานี พ.ศ. 2557 (29 พฤษภาคม 2562). ราชกิจจานุเบกษา, เล่ม 136 ตอนพิเศษ 138 ง, น. 1-1.

ประกาศกระทรวงทรัพยากรธรรมชาติและสิ่งแวดล้อม เรื่อง กำหนดเขตพื้นที่และมาตรการคุ้มครองสิ่งแวดล้อม ในบริเวณท้องที่ตำบลตลิ่งงาม ตำบลบ่อผุด ตำบลมะเร็ต ตำบลแม่น้ำ ตำบลหน้าเมือง ตำบลอ่างทอง ตำบลลิปะน้อย อำเภอเกาะสมุย และตำบลเกาะพะงัน ตำบลบ้านใต้ ตำบลเกาะเต่า อำเภอเกาะพะงัน จังหวัดสุราษฎร์ธานี พ.ศ. 2557 (8 พฤษภาคม 2557). ราชกิจจานุเบกษา, เล่ม 131 ตอนพิเศษ 91 ง, น. 7-20.

ประกาศกระทรวงทรัพยากรธรรมชาติและสิ่งแวดล้อม เรื่อง กำหนดเขตพื้นที่และมาตรการคุ้มครองสิ่งแวดล้อม ในบริเวณพื้นที่อำเภอบ้านแหลม อำเภอเมืองเพชรบุรี อำเภอท่ายาง อำเภอชะอำ จังหวัดเพชรบุรี และอำเภอหัวหิน อำเภอปราณบุรี จังหวัดประจวบคีรีขันธ์ พ.ศ. 2561 (29 มิถุนายน 2561). ราชกิจจานุเบกษา, เล่ม 135 ตอนพิเศษ 152 ง, น. 3-14.

กฎกระทรวง กำหนดเขตพื้นที่และมาตรการคุ้มครองสิ่งแวดล้อม เรื่อง กำหนดให้พื้นที่ตำบลบางกะเจ้า ตำบลบางกอบัว ตำบลบางน้ำผึ้ง ตำบลบางยอ ตำบลบางกระสอบ และตำบลทรงคนอง อำเภอพระประแดง จังหวัดสมุทรปราการ เป็นเขตพื้นที่คุ้มครองสิ่งแวดล้อม พ.ศ. 2562 (28 กุมภาพันธ์ 2562). ราชกิจจานุเบกษา, เล่ม 136 ตอน 24 ก, น. 3-8.

ประกาศกระทรวงทรัพยากรธรรมชาติและสิ่งแวดล้อม เรื่อง กำหนดเขตพื้นที่และมาตรการคุ้มครองสิ่งแวดล้อม ในท้องที่อำเภออ่าวลึก อำเภอเมืองกระบี่ อำเภอเหนือคลอง อำเภอคลองท่อม และอำเภอเกาะลันตา จังหวัดกระบี่ พ.ศ. 2559 (31 มีนาคม 2559). ราชกิจจานุเบกษา, เล่ม 133 ตอนพิเศษ 76 ง, น. 18-30.

ประกาศกระทรวงทรัพยากรธรรมชาติและสิ่งแวดล้อม เรื่อง กำหนดเขตพื้นที่และมาตรการคุ้มครองสิ่งแวดล้อม ในท้องที่อำเภอคุระบุรี อำเภอตะกั่วป่า อำเภอท้ายเหมือง อำเภอทับปุด อำเภอเมืองพังงา อำเภอตะกั่วทุ่ง และอำเภอเกาะยาว จังหวัดพังงา พ.ศ. 2559 (31 มีนาคม 2559). ราชกิจจานุเบกษา, เล่ม 133 ตอนพิเศษ 76 ง, น. 31-41.

ประกาศกระทรวงทรัพยากรธรรมชาติและสิ่งแวดล้อม เรื่อง กำหนดเขตพื้นที่และมาตรการคุ้มครองสิ่งแวดล้อม ในบริเวณพื้นที่จังหวัดภูเก็ต พ.ศ. 2560 (15 ธันวาคม 2560). ราชกิจจานุเบกษา, เล่ม 134 ตอนพิเศษ 311 ง, น. 12-26.

ประกาศกระทรวงทรัพยากรธรรมชาติและสิ่งแวดล้อม เรื่อง กำหนดเขตพื้นที่และมาตรการคุ้มครองสิ่งแวดล้อม ในบริเวณพื้นที่จังหวัดภูเก็ต (ฉบับที่ 2) พ.ศ. 2563 (28 พฤษภาคม 2563). ราชกิจจานุเบกษา, เล่ม 137 ตอนพิเศษ 125 ง, น. 19.

ประกาศกระทรวงทรัพยากรธรรมชาติและสิ่งแวดล้อม เรื่อง กำหนดเขตพื้นที่และมาตรการคุ้มครองสิ่งแวดล้อม ในบริเวณพื้นที่อำเภอบางละมุงและอำเภอสัตหีบ จังหวัดชลบุรี พ.ศ. 2563 (24 กรกฎาคม 2563). ราชกิจจานุเบกษา, เล่ม 137 ตอนพิเศษ 170 ง, น. 1-10.

พระราชบัญญัติส่งเสริมและรักษาคุณภาพสิ่งแวดล้อมแห่งชาติ (ฉบับที่ 2) พ.ศ.2561 (19 เมษายน 2561). ราชกิจจานุเบกษา, เล่ม 135 ตอนที่ 27 ก, น. 29-43.

ภาคผนวก

รายชื่อเครือข่ายต่าง ๆ ในพื้นที่คุ้มครองสิ่งแวดล้อม

จังหวัดสมุทรปราการ

ลำดับ	ชื่อเครือข่าย	วัตถุประสงค์	การดำเนินงานของเครือข่าย
1	**เครือข่ายพัฒนาพื้นที่สีเขียว** (1) ประธาน/ผู้ประสานงานหลัก : คุณเปรมปรีย์ ไตรรัตน์ (2) เบอร์ติดต่อ : 0861010704 (3) ที่ตั้ง : คุ้งบางกะเจ้า อำเภอพระประแดง จังหวัดสมุทรปราการ (4) ขอบเขตพื้นที่ที่ดูแล : 6 ตำบล ประกอบด้วย ตำบลบางกะเจ้า ตำบลบางกอบัว ตำบลบางน้ำผึ้ง ตำบลบางยอ ตำบลบางกระสอบ และตำบลทรงคนอง	เพื่อปกป้องดูแลรักษาและฟื้นฟูทรัพยากรธรรมชาติและสิ่งแวดล้อมในพื้นที่	กำหนดเป้าหมายมุ่ง ***"รักษาและพัฒนา พื้นที่สีเขียวในพื้นที่คุ้งบางกะเจ้าให้ได้ 6,000 ไร่ ภายใน 5 ปี"*** พร้อมทั้งสร้างอัตลักษณ์พื้นที่สีเขียวต้นแบบในแต่ละตำบล โดยในปี 2562 มีแผนดำเนินการระยะเริ่มต้นก่อน 400 ไร่ ในพื้นที่ราชพัสดุของกรมป่าไม้ โดยออกแบบวางแผนการปลูกและบำรุงรักษาร่วมกับเครือข่ายอนุรักษ์พื้นที่สีเขียวทั้ง 6 ตำบล

ลำดับ	ชื่อเครือข่าย	วัตถุประสงค์	การดำเนินงานของเครือข่าย
2	**เครือข่ายจัดการน้ำและการกัดเซาะริมตลิ่ง** (1) ประธาน/ผู้ประสานงานหลัก : พระทิพากร อริโย (2) เบอร์ติดต่อ : 0901465949 (3) ที่ตั้ง : คุ้งบางกะเจ้า อำเภอพระประแดง จังหวัดสมุทรปราการ (4) ขอบเขตพื้นที่ที่ดูแล : 6 ตำบล ประกอบด้วย ตำบลบางกะเจ้า ตำบลบางกอบัว ตำบลบางน้ำผึ้ง ตำบลบางยอ ตำบลบางกระสอบ และ ตำบลทรงคนอง	เพื่อปกป้อง ดูแล รักษา และฟื้นฟูทรัพยากรธรรมชาติและสิ่งแวดล้อมในพื้นที่	สร้างสมดุลระหว่างการอนุรักษ์และพัฒนา ให้เกิดความมั่นคงและยั่งยืนด้านทรัพยากรน้ำ ผ่านการ **“สร้างแบบอย่างความสำเร็จ”** ที่พร้อมขยายผลให้ครอบคลุมพื้นที่คุ้งบางกะเจ้า จากการประยุกต์ใช้วิทยาศาสตร์และเทคโนโลยี ร่วมกับภูมิปัญญาท้องถิ่น พัฒนาเป็นระบบฐานข้อมูลอย่างละเอียด ใช้สำหรับการบริหารงานพัฒนาพื้นที่ ฟื้นฟูลำคลอง และเกษตรผสมผสานแบบร่องสวน รวมทั้งบริหารสถานการณ์วิกฤต ช่วยแก้ไขปัญหาน้ำเสีย น้ำเค็ม และน้ำกัดเซาะตลิ่ง

ลำดับ	ชื่อเครือข่าย	วัตถุประสงค์	การดำเนินงานของเครือข่าย
3	**เครือข่ายการจัดการขยะและสิ่งแวดล้อม** (1) ประธาน/ผู้ประสานงานหลัก : คุณสุรีรัตน์ เปลี่ยนบางช้าง (2) เบอร์ติดต่อ : 0989456352 (3) ที่ตั้ง : คุ้งบางกะเจ้า อำเภอพระประแดง จังหวัดสมุทรปราการ (4) ขอบเขตพื้นที่ที่ดูแล : 6 ตำบล ประกอบด้วย ตำบลบางกะเจ้า ตำบลบางกอบัว ตำบลบางน้ำผึ้ง ตำบลบางยอ ตำบลบางกระสอบ และตำบลทรงคนอง	เพื่อปกป้อง ดูแล รักษา และฟื้นฟูทรัพยากรธรรมชาติและสิ่งแวดล้อมในพื้นที่	พัฒนาศูนย์รวบรวมขยะในพื้นที่เพื่อนำมาต่อยอดการใช้ประโยชน์ให้เหมาะสมในแต่ละพื้นที่ โดยที่ผ่านมามีการนำร่องนำขยะจากขวดพลาสติกมาผลิตเป็นผ้าจีวรพระสงฆ์ผืนแรกของประเทศ และมีแผนอบรมความรู้เพื่อสร้างอาชีพแก่ชุมชนตามแนวคิดเศรษฐกิจหมุนเวียน (circular economy) ต่อไป

ลำดับ	ชื่อเครือข่าย	วัตถุประสงค์	การดำเนินงานของเครือข่าย
4	**เครือข่ายพัฒนาและส่งเสริมอาชีพ** (1) ประธาน/ผู้ประสานงานหลัก : คุณสมพิศ รุ่งเรือง (2) เบอร์ติดต่อ : 0892388087 (3) ที่ตั้ง : คุ้งบางกะเจ้า อำเภอพระประแดง จังหวัดสมุทรปราการ (4) ขอบเขตพื้นที่ที่ดูแล : 6 ตำบล ประกอบด้วย ตำบลบางกะเจ้า ตำบลบางกอบัว ตำบลบางน้ำผึ้ง ตำบลบางยอ ตำบลบางกระสอบ และตำบลทรงคนอง	เพื่อปกป้อง ดูแล รักษา และฟื้นฟูทรัพยากรธรรมชาติและสิ่งแวดล้อมในพื้นที่	ส่งเสริมการกระจายรายได้ให้กับชุมชน ต่อยอดและการพัฒนาคุณภาพสินค้าพื้นถิ่นภายใต้แบรนด์คุ้งบางกะเจ้าให้เป็นที่รู้จัก รวมถึงผลักดันให้เกิดการอนุรักษ์วิถีชุมชน ควบคู่กับการพัฒนาต่อยอดการท่องเที่ยว และพัฒนาพื้นที่สีเขียวอย่างยั่งยืน

ลำดับ	ชื่อเครือข่าย	วัตถุประสงค์	การดำเนินงานของเครือข่าย
5	**เครือข่ายท่องเที่ยวชุมชน** (1) ประธาน/ผู้ประสานงานหลัก : คุณภัทรนฤดี สายทองสุข (2) เบอร์ติดต่อ : 0909929645 (3) ที่ตั้ง : คุ้งบางกะเจ้า อำเภอพระประแดง จังหวัดสมุทรปราการ (4) ขอบเขตพื้นที่ที่ดูแล : 6 ตำบล ประกอบด้วย ตำบลบางกะเจ้า ตำบลบางกอบัว ตำบลบางน้ำผึ้ง ตำบลบางยอ ตำบลบางกระสอบ และตำบลทรงคนอง	ปกป้อง ดูแล รักษา และฟื้นฟูทรัพยากรธรรมชาติและสิ่งแวดล้อมในพื้นที่	มีแผนส่งเสริมการท่องเที่ยววิถีชุมชน ต่อยอดการพัฒนาเส้นทางท่องเที่ยวในคุ้งบางกะเจ้า พัฒนาส่งเสริมกลุ่มอาชีพ สถานที่ท่องเที่ยวและกลุ่มอาหาร พร้อมถ่ายทอดภูมิปัญญาวัฒนธรรมและวิถีชีวิตให้กับเยาวชนอย่างต่อเนื่อง

ลำดับ	ชื่อเครือข่าย	วัตถุประสงค์	การดำเนินงานของเครือข่าย
6	**เครือข่ายพัฒนาเยาวชนและการศึกษา** (1) ประธาน/ผู้ประสานงานหลัก : คุณประกิจ รอดเจริญ (2) เบอร์ติดต่อ : 0817328053 (3) ที่ตั้ง : คุ้งบางกะเจ้า อำเภอพระประแดง จังหวัดสมุทรปราการ (4) ขอบเขตพื้นที่ที่ดูแล : 6 ตำบล ประกอบด้วย ตำบลบางกะเจ้า ตำบลบางกอบัว ตำบลบางน้ำผึ้ง ตำบลบางยอ ตำบลบางกระสอบ และตำบลทรงคนอง	ปกป้อง ดูแล รักษา และฟื้นฟูทรัพยากรธรรมชาติและสิ่งแวดล้อมในพื้นที่	บูรณาการกิจกรรมเชื่อมโยงกับโรงเรียนในคุ้งบางกะเจ้า สนับสนุนบุคลากรครูและเพิ่มศักยภาพเทคนิคการสอน มุ่งสู่การสร้างเยาวชนให้มีทักษะชีวิต ทักษะอาชีพ และเป็นคนดีในสังคม

ลำดับ	ชื่อเครือข่าย	วัตถุประสงค์	การดำเนินงานของเครือข่าย
7	**มูลนิธิชัยพัฒนา** (1) ประธาน/ผู้ประสานงานหลัก : คณะทำงานด้านอำนวยการและการสื่อสาร โครงการ OUR Khung BangKachao (2) เบอร์ติดต่อ : 025373792, 0811743168 (3) ขอบเขตพื้นที่ที่ดูแล : 6 ตำบล ประกอบด้วย ตำบลบางกะเจ้า ตำบลบางกอบัว ตำบลบางน้ำผึ้ง ตำบลบางยอ ตำบลบางกระสอบ และตำบลทรงคนอง	ปกป้อง ดูแล รักษา และฟื้นฟูทรัพยากรธรรมชาติและสิ่งแวดล้อมในพื้นที่	ประสานการดำเนินงานของเครือข่าย 6 เครือข่าย ในพื้นที่

ลำดับ	ชื่อเครือข่าย	วัตถุประสงค์	การดำเนินงานของเครือข่าย
8	**วัดจากแดง** (1) ประธาน/ผู้ประสานงานหลัก : พระมหาประนอม ธมฺมาลงฺกาโร เจ้าอาวาสวัดจากแดง (2) เบอร์ติดต่อ : 0661599558 (3) ที่ตั้ง : ซอยวัดจากแดง ตำบลทรงคนอง อำเภอพระประแดง จังหวัดสมุทรปราการ 10130 (4) ขอบเขตพื้นที่ที่ดูแล : ตำบลทรงคนอง	ปกป้อง ดูแล รักษา และฟื้นฟูทรัพยากรธรรมชาติและสิ่งแวดล้อมในพื้นที่	1. จัดตั้งอาสาสมัครรักษ์สิ่งแวดล้อม 2. รณรงค์อนุรักษ์ทรัพยากรธรรมชาติ 3. กิจกรรมรณรงค์ประดิษฐ์จีวรรีไซเคิล วัดจากแดง 4. รับบริจาคขวดน้ำสะอาดมาแปรรูปเป็นเส้นด้าย และเอาไปเย็บเป็นจีวรนาโน โดยขวดพลาสติก 15 ใบ นำมาทำเป็นจีวรได้ 1 ผืน

ลำดับ		วัตถุประสงค์	การดำเนินงานของเครือข่าย
9	**กลุ่มวิสาหกิจชุมชนวนเกษตรบางกะเจ้า** (1) ประธาน / ผู้ประสานงานหลัก : นางอุษา ถนอมพงศ์พันธ์ (2) เบอร์ติดต่อ : 0818613542 / 0867705196 (3) ที่ตั้ง : 20/1 หมู่ที่ 3 ตำบลบางกะเจ้า อำเภอพระประแดง จังหวัดสมุทรปราการ 10130 (4) ขอบเขตพื้นที่ที่ดูแล : ตำบลบางกะเจ้า	1. เพื่อพัฒนาพื้นที่สีเขียวและฟื้นฟูทรัพยากรธรรมชาติและสิ่งแวดล้อมในพื้นที่บางกะเจ้า 2. เพื่อเสริมสร้างการเรียนรู้ห้องเรียนธรรมชาติให้แก่เด็กและเยาวชนและบุคคลสนใจทั่วไป	1. จัดตั้งสมาชิกดำเนินกิจกรรม 2. จัดการศึกษาเรียนรู้ แลกเปลี่ยนการจัดการพื้นที่สีเขียวบางกะเจ้าอย่างยั่งยืน

ลำดับ	ชื่อเครือข่าย	วัตถุประสงค์	การดำเนินงานของเครือข่าย
10	**กลุ่มร่วมใจจัดการน้ำเชิดชูบางกระเบื้อง** (1) ประธาน/ผู้ประสานงานหลัก : นายสมชาย แม้นนิล (2) เบอร์ติดต่อ : 0999363715 (3) ที่ตั้ง : 90 หมู่ที่ 5 ตำบลบางกะเจ้า อำเภอพระประแดง จังหวัดสมุทรปราการ 10130 (4) ขอบเขตพื้นที่ที่ดูแล : คลองบางกระเบื้อง หมู่ที่ 5 ตำบลบางกะเจ้า อำเภอพระประแดง จังหวัดสมุทรปราการ	1. ปกป้อง ดูแล รักษา คลองบางกระเบื้อง และฟื้นฟูสภาพลำคลอง 2. บริหารจัดการแหล่งน้ำคลองบางกระเบื้อง 3. พัฒนาพื้นที่ทรัพยากรธรรมชาติและสิ่งแวดล้อมในพื้นที่ตำบลบางกะเจ้า	1. จัดตั้งสมาชิกบริหารจัดการน้ำคลองบางกระเบื้อง 2. เฝ้าระวังดูแลสภาพน้ำคลองบางกระเบื้อง 3. พัฒนาและรักษาตลิ่งคลองบางกระเบื้อง

ลำดับ	ชื่อเครือข่าย	วัตถุประสงค์	การดำเนินงานของเครือข่าย
11	**บริษัท ปตท. จำกัด (มหาชน)** (1) ประธาน/ผู้ประสานงานหลัก : คณะเลขานุการโครงการ คุณกุลวดี จันทรปาน (2) เบอร์ติดต่อ : คุณกุลวดี จันทรปาน 0222658400 คุณสุจินันท์ แสงศรี 0811743168 0968939279 (3) ที่ตั้ง : 555/1 ศูนย์เอนเนอร์ยี่คอมเพล็กซ์ อาคารเอ ชั้น 3 และชั้น 10 ถนนวิภาวดีรังสิต แขวงจอมพล เขตจตุจักร กรุงเทพมหานคร 10900 (4) ขอบเขตพื้นที่ที่ดูแล : คุ้งบางกะเจ้า 6 ตำบล อำเภอพระประแดง จังหวัดสมุทรปราการ	1. สืบสานพระราชปณิธานพระบาทสมเด็จพระปรมินทรมหาภูมิพลอดุลยเดชและดำเนินการตามแนวพระราชดำริสมเด็จพระเทพรัตนราชสุดาฯ สยามบรมราชกุมารี รวมถึงแนวทางการดำเนินงานมูลนิธิชัยพัฒนาในการรักษาพื้นที่สีเขียวคุ้งบางกะเจ้า	1. พัฒนาพื้นที่สีเขียวและชุมชนคุ้งบางกะเจ้า ให้เติบโต แข็งแรง เป็นมิตรกับสิ่งแวดล้อมอย่างยั่งยืน (Green Growth) ใน 3 ด้านหลัก คือ สิ่งแวดล้อม เศรษฐกิจ และสังคมวัฒนธรรม 2. ขับเคลื่อนการพัฒนาพื้นที่คุ้งบางกะเจ้าในรูปแบบประสานพลังระหว่างหน่วยงานภาครัฐและเอกชน โดยร่วมมือกับคนในท้องถิ่น เพื่อพัฒนาชุมชนให้สอดคล้องกับวิถีชีวิต และส่งเสริมให้พื้นที่คุ้งบางกะเจ้าเป็นโอเอซิสของคนไทยอย่างยั่งยืน 3. วางเป้าภายใน 5 ปี จะมุ่งฟื้นฟูและรักษาพื้นที่สีเขียวให้ได้ 6,000 ไร่ โดยในปี 2561 กำหนดเป้าหมายระยะเริ่มต้นไว้ที่ 400 ไร่ ซึ่งทำร่วมกับ

ลำดับ	ชื่อเครือข่าย	วัตถุประสงค์	การดำเนินงานของเครือข่าย
		2. เพื่อยกระดับคุณภาพชีวิตและสิ่งแวดล้อมของชุมชนในพื้นที่คุ้งบางกะเจ้าให้ดีขึ้น พร้อมเป็นต้นแบบ ในการพัฒนาชุมชนสีเขียวในเมืองของประเทศไทย 3. จัดตั้งคณะเลขานุการโครงการเพื่อบริหารภาพรวมและดำเนินงานให้ตรงตามวัตถุประสงค์มากที่สุด	เครือข่ายอนุรักษ์พื้นที่สีเขียว ความรับผิดชอบของกรมป่าไม้ ซึ่งนอกจากช่วยสร้างสิ่งแวดล้อมที่ดีแล้ว ยังเป็นการต่อยอดการพัฒนาด้านการท่องเที่ยว ตลอดจนสร้างรายได้ให้แก่ชุมชนในพื้นที่คุ้งบางกะเจ้า 4. ร่วมกันกำหนดประเด็นที่ต้องการพัฒนา เพื่อการเปลี่ยนแปลงและแก้ไขปัญหาได้ตรงตามความต้องการของคนในชุมชนมากที่สุด ซึ่งจะนำไปสู่การพัฒนาอย่างยั่งยืน 5. ร่วมกันกำหนดวิธีการวัดผลการดำเนินงาน โดยร่วมมือกันเก็บข้อมูลอย่างต่อเนื่อง

ลำดับ	ชื่อเครือข่าย	วัตถุประสงค์	การดำเนินงานของเครือข่าย
			6. ร่วมกันจัดกิจกรรมที่เกี่ยวข้องกับการพัฒนาชุมชน โดยประสานงานและร่วมมือกันทุกขั้นตอน 7. สื่อสารและประสานงานกันอย่างต่อเนื่องระหว่างคณะทำงานและชุมชน เพื่อสร้าง ความเชื่อมั่นและความเข้าใจในกิจกรรมต่าง ๆ ร่วมกันรวมทั้งช่วยกระตุ้นพลังแห่งความคิดสร้างสรรค์ซึ่งกันและกัน

ลำดับ	ชื่อเครือข่าย	วัตถุประสงค์	การดำเนินงานของเครือข่าย
12	**บริษัท พีทีที โกลบอล เคมิคอล จำกัด (มหาชน)** (1) ประธาน/ผู้ประสานงานหลัก : นายวิบูลย์ ชูชีพชื่นกมล (2) เบอร์ติดต่อ : 0222658400 (3) ที่ตั้ง : 555/1 ศูนย์เอนเนอร์ยี่ อาคารเอ ชั้น 18 ถนนวิภาวดีรังสิต แขวงจตุจักร เขตจตุจักร กรุงเทพมหานคร 10900 (4) ขอบเขตพื้นที่ที่ดูแล : 6 ตำบลบางกะเจ้า อำเภอพระประแดง จังหวัดสมุทรปราการ	1. ลดปัญหาขยะตามแนวทาง Circular Economy หรือเศรษฐกิจแบบหมุนเวียน 2. นำขยะรีไซเคิลมาแปรรูปเพิ่มที่มูลค่าเป็นผลิตภัณฑ์	1. สนับสนุนวัสดุ อุปกรณ์และเครื่องจักร นำขยะรีไซเคิลมาแปรรูปเพิ่มมูลค่าเป็นผลิตภัณฑ์ 2. จัดตั้งศูนย์เรียนรู้ด้านการจัดการขยะของชุมชน วัดจากแดง 3. ใช้ประโยชน์จากขยะเพื่อผลิตปุ๋ยอินทรีย์ ร้อยละ 100 4. รีไซเคิลขยะพลาสติก ร้อยละ 50

ลำดับ	ชื่อเครือข่าย	วัตถุประสงค์	การดำเนินงานของเครือข่าย
13	**กลุ่มอนุรักษ์ลำพูบางกระสอบ** (1) ประธาน/ผู้ประสานงานหลัก : นางรุจิเรช พลับจ่าง (2) เบอร์ติดต่อ : 0889405992 (3) ที่ตั้ง : 10/1 หมู่ที่ 7 ตำบลบางกระสอบ อำเภอพระประแดง จังหวัดสมุทรปราการ 10130 (4) ขอบเขตพื้นที่ที่ดูแล : ตำบลบางกระสอบ อำเภอพระประแดง จังหวัดสมุทรปราการ	1. เพื่อรักษาสภาพแวดล้อมในชุมชน	1. กำจัดน้ำเพื่อเพื่อให้เป็นแหล่งน้ำสะอาดเหมาะสำหรับการเป็นแหล่งที่อยู่ของหิ่งห้อยและเพื่อความสมบูรณ์ของระบบนิเวศ 2. พัฒนาและปลูกกล้าลำพู 3. เป็นแหล่งเรียนรู้ของเยาวชนและผู้สนใจ

ลำดับ	ชื่อเครือข่าย	วัตถุประสงค์	การดำเนินงานของเครือข่าย
14	**วิสาหกิจบางน้ำผึ้งโฮมสเตย์** (1) รองประธาน/ผู้ประสานงานหลัก : นางอาภรณ์ พานทอง (2) เบอร์ติดต่อ : 0898072501 (3) ที่ตั้ง : 33/2 หมู่ที่ 3 ตำบลบางน้ำผึ้ง อำเภอพระประแดง จังหวัดสมุทรปราการ 10130 (4) ขอบเขตพื้นที่ที่ดูแล : ตำบลบางน้ำผึ้ง อำเภอพระประแดง จังหวัดสมุทรปราการ	1. เพื่อเป็นแหล่งเรียนรู้วิสาหกิจชุมชน โฮมสเตย์ วิถีชีวิตของชุมชน 2. เพื่อสนับสนุนเศรษฐกิจของท้องถิ่น	1. จัดการการท่องเที่ยวชุมชน 2. พัฒนาโฮมสเตย์ให้ได้มาตรฐาน เพื่อรองรับนักท่องเที่ยว

ลำดับ	ชื่อเครือข่าย	วัตถุประสงค์	การดำเนินงานของเครือข่าย
15	**วิสาหกิจชุมชนป่าชุมชนเมืองสวนป่าเกดน้อมเกล้า** (1) ประธาน/ผู้ประสานงานหลัก : นางเปรมปรีย์ ไตรรัตน์ (2) เบอร์ติดต่อ : 0861010704 (3) ที่ตั้ง : 10/3 หมู่ที่ 2 ตำบลทรงคนอง อำเภอพระประแดง จังหวัดสมุทรปราการ 10130 (4) ขอบเขตพื้นที่ที่ดูแล : ตำบลทรงคนอง อำเภอพระประแดง จังหวัดสมุทรปราการ	1. เพื่ออนุรักษ์พื้นที่สีเขียวและธรรมชาติในท้องถิ่น 2. เพื่อพัฒนาเป็นแหล่งเรียนรู้เชิงนิเวศ 3. เพื่อสนับสนุนเศรษฐกิจชุมชน	1. ขุดลอกคลองเพื่อให้ระบบน้ำหมุนเวียน 2. ปลูกต้นไม้เพื่อเพิ่มพื้นที่สีเขียวรวมถึงอนุรักษ์พันธุ์ไม้ในท้องถิ่น 3. พัฒนาแหล่งท่องเที่ยวสีเขียวท่องเที่ยวเชิงนิเวศ 4. ถ่ายทอดความรู้แก่กลุ่มองค์กรอื่น ๆ ที่มาศึกษาดูงาน

ที่มา : คณะที่ปรึกษา, 2563.

จังหวัดชลบุรี

ลำดับ	ชื่อเครือข่าย	วัตถุประสงค์	การดำเนินงานของเครือข่าย
1	**กลุ่มประมงต้นแบบพื้นบ้านนาเกลือ** (1) ประธาน/ผู้ประสานงานหลัก : คุณบุญมา กอเซ็ม (2) เบอร์ติดต่อ : 0861133001 (3) ที่ตั้ง : 123 หมู่ที่ 3 ตำบลนาเกลือ อำเภอบางละมุง จังหวัดชลบุรี (4) ขอบเขตพื้นที่ดูแล : ชุมชนชายฝั่งในระดับพื้นที่และหนุนเสริมงานเครือข่าย	เพื่อสร้างการมีส่วนร่วมการบริหารจัดการทรัพยากรทางทะเลและชายฝั่งโดยชุมชนชายฝั่งและประมงพื้นบ้านขนาดเล็ก	1. ดูแลส่งเสริมการอนุรักษ์ฟื้นฟูแหล่งทรัพยากรแหล่งทรัพยากรทางทะเลและชายฝั่ง 2. สร้างการมีส่วนร่วมกับทุกภาคส่วน

ลำดับ	ชื่อเครือข่าย	วัตถุประสงค์	การดำเนินงานของเครือข่าย
2	**กลุ่มประมงบ้านนาเกลือ** (1) ประธาน/ผู้ประสานงานหลัก : คุณอุดร บุญมา (2) เบอร์ติดต่อ : 0876100536 (3) ที่ตั้ง : ชุมชนบ้านนาเกลือ จังหวัดชลบุรี (4) ขอบเขตพื้นที่ดูแล : ชุมชนชายฝั่งในระดับพื้นที่และหนุนเสริมงานเครือข่าย	เพื่อสนับสนุนการท่องเที่ยวเชิงอนุรักษ์ เพื่อเชื่อมโยงระหว่างชุมชนตลาดเก่านาเกลือกับในส่วนของประมงเรือเล็กกับการบริหารจัดการทรัพยากรทางทะเลและชายฝั่ง	1. ส่งเสริมการมีส่วนร่วมในการบริหารจัดการทรัพยากรท้องถิ่นสู่การท่องเที่ยวเชิงอนุรักษ์ 2. เพาะพันธุ์อนุบาลสัตว์ทะเลด้วยการทำซั้งเชือก เป็นบ้านปลา

ลำดับ	ชื่อเครือข่าย	วัตถุประสงค์	การดำเนินงานของเครือข่าย
3	**กลุ่มประมงพื้นบ้านนาจอมเทียน** (1) ประธาน/ผู้ประสานงานหลัก : คุณบัณฑิต ทองมา (2) เบอร์ติดต่อ : 0816380554 (3) ที่ตั้ง : 145/3 หมู่ที่ 3 ตำบลนาจอมเทียน อำเภอสัตหีบ จังหวัดชลบุรี (4) ขอบเขตพื้นที่ที่ดูแล : ชุมชนชายฝั่งในพื้นที่ ตำบลนาจอมเทียนและอ่าวไทยตอนบน	ปกป้อง ดูแล รักษา และฟื้นฟูทรัพยากรธรรมชาติและสิ่งแวดล้อมในพื้นที่	1. ดูแลส่งเสริมการอนุรักษ์ฟื้นฟูแหล่งทรัพยากรแหล่งทรัพยากรทางทะเลและชายฝั่ง 2. สร้างการมีส่วนร่วมกับทุกภาคส่วน

ลำดับ	ชื่อเครือข่าย	วัตถุประสงค์	การดำเนินงานของเครือข่าย
4	**กลุ่มทรัพยากรบ้านนาจอมเทียน (ซอย 8)** (1) ประธาน/ผู้ประสานงานหลัก : คุณทวีทรัพย์ ผุดผาด (2) เบอร์ติดต่อ : 0819400745 (3) ที่ตั้ง : 25 หมู่ที่ 1 ตำบลนาจอมเทียน อำเภอสัตหีบ จังหวัดชลบุรี (4) ขอบเขตพื้นที่ที่ดูแล : ชุมชนชายฝั่งในพื้นที่ ตำบลนาจอมเทียนและอ่าวไทยตอนบน	ปกป้อง ดูแล รักษา และฟื้นฟูทรัพยากรธรรมชาติและสิ่งแวดล้อมในพื้นที่	1. ดูแลส่งเสริมการอนุรักษ์ฟื้นฟูแหล่งทรัพยากรแหล่งทรัพยากรทางทะเลและชายฝั่ง 2. สร้างการมีส่วนร่วมกับทุกภาคส่วน

ลำดับ	ชื่อเครือข่าย	วัตถุประสงค์	การดำเนินงานของเครือข่าย
5	**เครือข่ายอาสาสมัครพิทักษ์ทรัพยากรธรรมชาติและสิ่งแวดล้อมหมู่บ้านตำบลนาเกลือ** (1) ประธาน/ผู้ประสานงานหลัก : นางนิทรา งามเปี่ยม (2) เบอร์ติดต่อ : - (3) ที่ตั้ง : ตำบลนาเกลือ อำเภอบางละมุง จังหวัดชลบุรี (4) ขอบเขตพื้นที่ที่ดูแล : ชุมชนในพื้นที่ตำบลนาเกลือ อำเภอบางละมุง จังหวัดชลบุรี	เพื่อสร้างความร่วมมือเครือข่ายอาสาสมัครพิทักษ์ทรัพยากรธรรมชาติและสิ่งแวดล้อมหมู่บ้านและภาคีร่วมพัฒนา ในการเฝ้าระวังและฟื้นฟูทรัพยากรธรรมชาติและสิ่งแวดล้อมท้องถิ่น	เฝ้าระวังและฟื้นฟูทรัพยากรธรรมชาติและสิ่งแวดล้อมท้องถิ่น น้ำเสีย ขยะ

ลำดับ	ชื่อเครือข่าย	วัตถุประสงค์	การดำเนินงานของเครือข่าย
6	**เครือข่ายอาสาสมัครพิทักษ์ทรัพยากรธรรมชาติและสิ่งแวดล้อมหมู่บ้าน อำเภอบางละมุง** (1) ประธาน/ผู้ประสานงานหลัก : นางชนาธิป บุญกลั่น (2) เบอร์ติดต่อ : 0868270768 (3) ที่ตั้ง : 19/1 หมู่ที่ 2 ตำบลหนองปลาไหล อำเภอบางละมุง จังหวัดชลบุรี (4) ขอบเขตพื้นที่ที่ดูแล : อำเภอบางละมุง จังหวัดชลบุรี	เพื่อสร้างความร่วมมือเครือข่ายอาสาสมัครพิทักษ์ทรัพยากรธรรมชาติและสิ่งแวดล้อมหมู่บ้านและภาคีร่วมพัฒนาในการเฝ้าระวังและฟื้นฟูทรัพยากรธรรมชาติและสิ่งแวดล้อมท้องถิ่น	1. การเฝ้าระวังและฟื้นฟูทรัพยากรธรรมชาติและสิ่งแวดล้อมท้องถิ่นการทิ้งขยะโรงงานการทิ้งน้ำเสียโรงงาน 2. จัดทำข้อมูลพื้นที่สีเขียว

ลำดับ	ชื่อเครือข่าย	วัตถุประสงค์	การดำเนินงานของเครือข่าย
7	**ชมรมกำนันผู้ใหญ่บ้านตำบลหนองปลาไหล** (1) ประธาน/ผู้ประสานงานหลัก: นายจบ บุญก่อ (2) เบอร์ติดต่อ: 0866015452 (3) ที่ตั้ง: 122 หมู่ที่ 3 ตำบลหนองปลาไหล อำเภอบางละมุง จังหวัดชลบุรี (4) ขอบเขตพื้นที่ที่ดูแล: ตำบลหนองปลาไหล อำเภอบางละมุง จังหวัดชลบุรี	เพื่อสร้างความร่วมมือในการพัฒนาชุมชนกับเครือข่ายในตำบล	กิจกรรมการพัฒนาชุมชนในด้านต่าง ๆ ทั้งด้านสังคม สิ่งแวดล้อม และเศรษฐกิจ

ลำดับ	ชื่อเครือข่าย	วัตถุประสงค์	การดำเนินงานของเครือข่าย
8	**ชมรมส่งเสริมการท่องเที่ยวโดยชุมชนหนองปลาไหล** (1) ประธาน/ผู้ประสานงานหลัก : นายถนอมศักดิ์ ผาติเสนะ (2) เบอร์ติดต่อ : 0876014461 (3) ที่ตั้ง : 122 หมู่ที่ 3 ตำบลหนองปลาไหล อำเภอบางละมุง จังหวัดชลบุรี (4) ขอบเขตพื้นที่ที่ดูแล : ตำบลหนองปลาไหล อำเภอบางละมุง จังหวัดชลบุรี	1. เพื่อส่งเสริมและพัฒนาการท่องเที่ยวโดยชุมชน 2. เพื่อเผยแพร่ประชาสัมพันธ์การท่องเที่ยวในตำบลหนองปลาไหล 3. เพื่อพัฒนาเศรษฐกิจของประชาชนในตำบลหนองปลาไหล 4. เพื่ออนุรักษ์ประเพณีวัฒนธรรมพื้นถิ่น	จัดกิจกรรมการท่องเที่ยวเชิงสร้างสรรค์ บริหารจัดการโดยชุมชน จัดแหล่งการเรียนรู้ต่างๆ เช่น วิถีชาวนา อาหารพื้นบ้าน

ลำดับ	ชื่อเครือข่าย	วัตถุประสงค์	การดำเนินงานของเครือข่าย
9	**ชมรมส่งเสริมการท่องเที่ยวโดยชุมชนนาเกลือ** (1) ประธาน/ผู้ประสานงานหลัก : ศรีสุดา ราษฎร์นิยม (2) เบอร์ติดต่อ : 0868219011 (3) ที่ตั้ง : ตลาดเก่านาเกลือ ตำบลนาเกลือ อำเภอบางละมุง จังหวัดชลบุรี (4) ขอบเขตพื้นที่ที่ดูแล: ตลาดเก่านาเกลือ ตำบลนาเกลือ อำเภอบางละมุง จังหวัดชลบุรี	1. เพื่อรวมกลุ่มประชาชนในพื้นที่บ้านนาเกลือให้มีส่วนร่วมในการ แลกเปลี่ยนความคิดเห็น และระดมกำลังกันเพื่อช่วยสนับสนุนภาคส่วนต่าง ๆ ในการขับเคลื่อนด้านการท่องเที่ยวของท้องถิ่น 2. เพื่อกระตุ้นให้ชุมชน เกิดความตื่นตัวและมีส่วนร่วมในการฟื้นฟูวิถีชีวิตดั้งเดิม สืบทอดวัฒนธรรมอันดีงามของชุมชน 3. เพื่อให้ประชาชนมีรายได้เพิ่มมากขึ้นจากกาจำหน่ายสินค้าซึ่งเป็นผลิตภัณฑ์ของชุมชน	1. เผยแพร่ประวัติศาสตร์ของพื้นที่ วิถีชีวิต อัตลักษณ์ตลาดเก่า โรงหนังโคลัมเบียตรอกไทยศิลป์ 2. กระตุ้นให้เกิดความร่วมมือของชุมชนในการพัฒนาการท่องเที่ยวอย่างเป็นองค์รวมการพัฒนาและฟื้นฟูวิถีชีวิตดั้งเดิมของชุมชนตลาดเก่าให้กลับมาเป็นแหล่งท่องเที่ยว

ลำดับ	ชื่อเครือข่าย	วัตถุประสงค์	การดำเนินงานของเครือข่าย
		4. เพื่อส่งเสริมและพัฒนาเส้นทางการท่องเที่ยวแห่งใหม่ โดยชุมชนท้องถิ่น มีส่วนร่วมในการสืบทอดวิถีวัฒนธรรม และดำรงไว้ซึ่งความเป็นเอกลักษณ์ดั้งเดิมของชุมชน	
10	**กลุ่มผู้ใช้ปุ๋ยชีวภาพพืชผัก หมู่ 3** (1) ประธาน/ผู้ประสานงานหลัก : นางจำเนียร บุญเสมอ (2) เบอร์ติดต่อ : - (3) ที่ตั้ง : 132/1 หมู่ที่ 3 ตำบลหนองปลาไหล อำเภอบางละมุง จังหวัดชลบุรี (4) ขอบเขตพื้นที่ที่ดูแล : ตำบลหนองปลาไหล อำเภอบางละมุง จังหวัดชลบุรี	1. เพื่อส่งเสริมให้ประชาชนในพื้นที่หันมาใช้ปุ๋ยชีวภาพแทนปุ๋ยเคมี 2. เพื่อลดต้นทุนในการปลูกผัก 3. เพื่อส่งเสริมให้ประชาชนในพื้นที่มีสุขภาพที่ดีจากการบริโภคผักปลอดสารเคมี	1. ส่งเสริมการปลูกผักโดยใช้ปุ๋ยชีวภาพแทนปุ๋ยเคมี 2. ส่งเสริมให้เกษตรกรมีความรู้เรื่องการทำปุ๋ยชีวภาพเพื่อนำมาใช้เอง

ลำดับ	ชื่อเครือข่าย	วัตถุประสงค์	การดำเนินงานของเครือข่าย
11	**สมาคมแหล่งท่องเที่ยวชลบุรี** (1) ประธาน/ผู้ประสานงานหลัก : นางสาวฐิติภัสร์ ศิรณัฐศรีกุล (2) เบอร์ติดต่อ : 06 4131 4429 (3) ที่ตั้ง : สำนักงานเลขานุการสมาคมแหล่งท่องเที่ยวชลบุรี สถาบันวิทยาศาสตร์ทางทะเล มหาวิทยาลัยบูรพา เลขที่ 169 ถนนลงหาดบางแสน ตำบลแสนสุข อำเภอเมือง จังหวัดชลบุรี (4) ขอบเขตพื้นที่ที่ดูแล : จังหวัดชลบุรี	1. เพื่อแนะนำและประชาสัมพันธ์แหล่งท่องเที่ยวในจังหวัดชลบุรีทั้งในและต่างประเทศ 2. เพื่อสนับสนุนและให้ความช่วยเหลือสมาชิกในการแก้ไขปัญหาต่าง ๆ 3. เพื่อประสานความสามัคคีและแลกเปลี่ยนความรู้ความคิดเห็นซึ่งกันและกันในทางวิชาการ ข่าวสารการท่องเที่ยวของสมาชิก 4. เพื่อสร้างความร่วมมือทางการตลาด 5. เพื่อสร้างและรักษาภาพพจน์ที่ดีของการท่องเที่ยวในจังหวัดชลบุรี	1. รณรงค์และส่งเสริมการท่องเที่ยวและบริการจังหวัดชลบุรี 2. ส่งเสริมกิจกรรมการรวมตัวให้ผู้ประกอบการธุรกิจจังหวัดชลบุรี 3.สร้างพันธมิตรเครือข่ายธุรกิจทางการท่องเที่ยวทั้งหมด 49 หน่วยงาน 4. แลกเปลี่ยนข้อมูลข่าวสารด้านการตลาดและการท่องเที่ยว รวมทั้งนำเสนอรูปแบบใหม่ ๆ ของการท่องเที่ยวจังหวัดชลบุรี

ลำดับ	ชื่อเครือข่าย	วัตถุประสงค์	การดำเนินงานของเครือข่าย
		6. เพื่อให้ความอนุเคราะห์แก่สมาชิกในงานสวัสดิการเท่าที่ไม่เป็นการต้องห้ามของกฎหมาย 7. เพื่อพัฒนาและรักษาแหล่งท่องเที่ยวในจังหวัดชลบุรีให้เป็นที่รู้จักของนักท่องเที่ยวทั้งในและต่างประเทศ 8. เพื่อสนับสนุนกิจกรรมสิ่งแวดล้อม เช่น การปลูกป่าเฉลิมพระเกียรติ รณรงค์เก็บขยะชายหาด	

ลำดับ	ชื่อเครือข่าย	วัตถุประสงค์	การดำเนินงานของเครือข่าย
12	**สมาคมนักธุรกิจและการท่องเที่ยวเมืองพัทยา** (1) ประธาน/ผู้ประสานงานหลัก : นายเอกสิทธิ์ งามพิเชษฐ์ (2) เบอร์ติดต่อ : 0863351372 (3) ที่ตั้ง : Mike Shopping Mall Department Store 9463/31 พัทยา ซอย 2 หมู่ 9 ถนนชายหาด ตำบลหนองปรือ อำเภอบางละมุง จังหวัดชลบุรี 20150 (4) ขอบเขตพื้นที่ที่ดูแล : อำเภอบางละมุง จังหวัดชลบุรี	1. เพื่อส่งเสริมภาคธุรกิจและการท่องเที่ยวเมืองพัทยา 2. เพื่อเผยแพร่ความรู้และแลกเปลี่ยนข้อมูลข่าวสาร 3. เพื่อส่งเสริมให้ความร่วมมือระหว่างภาคเอกชนหน่วยงานภาครัฐและภาคสังคมที่เกี่ยวข้อง	1. ส่งเสริมและสนับสนุนกิจกรรมการแลกเปลี่ยนข้อมูลข่าวสารและสถานการณ์ทางเศรษฐกิจ-สังคม 2. จัดกิจกรรมให้ความรู้ เช่น การประชุม เสวนาเรื่องสู้วิกฤต โควิด-19 และการบรรยายเรื่องมาตรการประชุมเมืองไทย ภูมิใจช่วยชาติ ตามนโยบายรัฐบาล และนำไปขยายให้องค์กรภาคเอกชนเพื่อให้เกิดการเกื้อหนุนชุมชนท้องถิ่นทั้งในด้านการกระจายรายได้ การสร้างงาน สร้างอาชีพ เศรษฐกิจในระยะสั้นและส่งเสริมการท่องเที่ยวเมืองพัทยา ตามนโยบายของการท่องเที่ยวแห่งประเทศไทย

ที่มา : คณะที่ปรึกษา, 2563.

จังหวัดเพชรบุรี-ประจวบคีรีขันธ์

ลำดับ	เครือข่าย	การดำเนินงานของเครือข่าย
1	สมาคมประมงหัวหิน (คนรักชายหาดหัวหิน)	1) ดูแลส่งเสริมการอนุรักษ์ฟื้นฟูแหล่งทรัพยากรทางทะเลและชายฝั่ง 2) สร้างการมีส่วนร่วมกับทุกภาคส่วน 3) กิจกรรมที่ดำเนินการต่อเนื่อง ได้แก่ รณรงค์อนุรักษ์ทรัพยากรชายฝั่ง ไม่ให้มีการใช้เครื่องมือทำประมงทำลายล้างในการทำการประมง
2	กลุ่มอาสาสมัครพิทักษ์ทรัพยากรทางทะเลและชายฝั่งปากน้ำปราณ	1) ดูแลส่งเสริมการอนุรักษ์ฟื้นฟูแหล่งทรัพยากรทางทะเลและชายฝั่ง 2) สร้างการมีส่วนร่วมกับทุกภาคส่วน 3) กิจกรรมที่ดำเนินการต่อเนื่อง ได้แก่ การรณรงค์เก็บขยะ และปลูกป่าชายเลน

ลำดับ	เครือข่าย	การดำเนินงานของเครือข่าย
3	กลุ่มเกษตรกรทำประมงปากน้ำปราณ	1) ส่งเสริมอาชีพและสร้างรายได้ให้กับชุมชนที่สอดคล้องกับการอนุรักษ์สิ่งแวดล้อม 2) การพัฒนารูปแบบผลิตภัณฑ์ที่เป็นมิตรกับสิ่งแวดล้อม 3) กิจกรรมที่ดำเนินการต่อเนื่อง ได้แก่ การแปรรูปสัตว์น้ำ เช่น ปลาแดดเดียว ปลาเค็ม ปลาหวาน
4	กลุ่มคนรักทะเลและชายหาดปากน้ำปราณ	1) ดูแลส่งเสริมการอนุรักษ์ฟื้นฟูแหล่งทรัพยากรทางทะเลและชายฝั่ง 2) สร้างการมีส่วนร่วมกับทุกภาคส่วน 3) กิจกรรมที่ดำเนินการต่อเนื่อง ได้แก่ การรณรงค์อนุรักษ์ทรัพยากรชายฝั่ง ไม่ให้มีการใช้เครื่องมือทำประมงทำลายล้างในการทำการประมง

ลำดับ	เครือข่าย	การดำเนินงานของเครือข่าย
5	กลุ่มประมงพื้นบ้านเขาตะเกียบ	1) ดูแลส่งเสริมการอนุรักษ์ฟื้นฟูแหล่งทรัพยากรทางทะเลและชายฝั่ง 2) สร้างการมีส่วนร่วมกับทุกภาคส่วน 3) กิจกรรมที่ดำเนินการต่อเนื่อง ได้แก่ รณรงค์อนุรักษ์ทรัพยากรชายฝั่ง ไม่ให้มีการใช้เครื่องมือทำประมงทำลายล้างในการทำการประมง
6	กลุ่มสามร้อยยอด (ธนาคารปูม้าบ้านใหม่)	1) ส่งเสริมอาชีพและสร้างรายได้ให้กับชุมชนที่สอดคล้องกับการอนุรักษ์ 2) พัฒนาศักยภาพและสร้างจิตสำนึกในการอนุรักษ์ทรัพยากรธรรมชาติและสิ่งแวดล้อมในชุมชนและกลุ่มเยาวชน 3) กิจกรรมที่ดำเนินการต่อเนื่อง ได้แก่ การปล่อยพันธุ์สัตว์น้ำ การปลูกป่าชายเลน การอนุรักษ์พันธุ์ปู โดยการจัดตั้งธนาคารปูม้า
7	กลุ่มประมงชายฝั่งรักษ์ป่าชายเลนบางตะบูน	1) ดูแลส่งเสริมการอนุรักษ์ฟื้นฟูแหล่งทรัพยากรทางทะเลและชายฝั่ง 2) สร้างการมีส่วนร่วมกับทุกภาคส่วน 3) กิจกรรมที่ดำเนินการต่อเนื่อง ได้แก่ การรณรงค์อนุรักษ์ทรัพยากรชายฝั่ง ไม่ให้มีการใช้เครื่องมือทำประมงทำลายล้างในการทำการประมง

ลำดับ	เครือข่าย	การดำเนินงานของเครือข่าย
8	กลุ่มอนุรักษ์ทรัพยากรทางทะเลและชายฝั่งแหลมผักเบี้ย	1) ดูแลส่งเสริมการอนุรักษ์ฟื้นฟูแหล่งทรัพยากรทางทะเลและชายฝั่ง 2) สร้างการมีส่วนร่วมกับทุกภาคส่วน 3) กิจกรรมที่ดำเนินการต่อเนื่อง ได้แก่ การรณรงค์อนุรักษ์ทรัพยากรชายฝั่ง ไม่ให้มีการใช้เครื่องมือทำประมงทำลายล้างในการทำการประมง
9	กลุ่มรักษ์ปากทะเลบางแก้ว	1) ส่งเสริมการอนุรักษ์และรักษาทรัพยากรธรรมชาติและสิ่งแวดล้อม 2) กิจกรรมที่ดำเนินการต่อเนื่อง ได้แก่ การรณรงค์อนุรักษ์ทรัพยากรชายฝั่ง ไม่ให้มีการใช้เครื่องมือทำประมงทำลายล้างในการทำการประมง
10	กลุ่มรักษ์อ่าวไทยตอนบน เพชรบุรี	1) ดูแลส่งเสริมการอนุรักษ์ฟื้นฟูแหล่งทรัพยากรทางทะเลและชายฝั่ง 2) สร้างการมีส่วนร่วมกับทุกภาคส่วน 3) กิจกรรมที่ดำเนินการต่อเนื่อง ได้แก่ การรณรงค์อนุรักษ์ทรัพยากรชายฝั่ง ไม่ให้มีการใช้เครื่องมือทำประมงทำลายล้างในการทำการประมง

ลำดับ	เครือข่าย	การดำเนินงานของเครือข่าย
11	กลุ่มประมงพื้นบ้านบางกุฬา	1) ดูแลส่งเสริมการอนุรักษ์ฟื้นฟูแหล่งทรัพยากรทางทะเลและชายฝั่ง 2) สร้างการมีส่วนร่วมกับทุกภาคส่วน 3) กิจกรรมที่ดำเนินการต่อเนื่อง ได้แก่ การรณรงค์อนุรักษ์ทรัพยากรชายฝั่ง ไม่ให้มีการใช้เครื่องมือทำประมงทำลายล้างในการทำการประมง
12	กลุ่มเกษตรกรเพาะเลี้ยงชายฝั่ง (กุ้ง)	1) ดูแลส่งเสริมการอนุรักษ์ฟื้นฟูแหล่งทรัพยากรทางทะเลและชายฝั่ง 2) สร้างการมีส่วนร่วมกับทุกภาคส่วน 3) กิจกรรมที่ดำเนินการต่อเนื่อง ได้แก่ การปลูกป่าชายเลนทดแทน การปล่อยพันธุ์สัตว์น้ำ และการจัดทำแนวเขตพื้นที่อนุรักษ์สัตว์น้ำ
13	กลุ่มอาสาสมัครพิทักษ์ทะเลและชายฝั่ง ตำบลปากทะเล	1) ดูแลส่งเสริมการอนุรักษ์ฟื้นฟูแหล่งทรัพยากรทางทะเลและชายฝั่ง 2) สร้างการมีส่วนร่วมกับทุกภาคส่วน 3) กิจกรรมที่ดำเนินการต่อเนื่อง ได้แก่ การรณรงค์อนุรักษ์ทรัพยากรชายฝั่ง ไม่ให้มีการใช้เครื่องมือทำประมงทำลายล้างในการทำการประมง

ลำดับ	เครือข่าย	การดำเนินงานของเครือข่าย
14	กลุ่มประมงพื้นบ้านคลองเทียน	1) ส่งเสริมการอนุรักษ์และรักษาทรัพยากรธรรมชาติและสิ่งแวดล้อม 2) กิจกรรมที่ดำเนินการต่อเนื่อง ได้แก่ การรณรงค์อนุรักษ์ทรัพยากรชายฝั่ง ไม่ให้มีการใช้เครื่องมือทำประมงทำลายล้างในการทำการประมง
15	กลุ่มประมงเรือเล็กบ้านปากทะเล	1) ดูแลส่งเสริมการอนุรักษ์ฟื้นฟูแหล่งทรัพยากรทางทะเลและชายฝั่ง 2) สร้างการมีส่วนร่วมกับทุกภาคส่วน 3) กิจกรรมที่ดำเนินการต่อเนื่อง ได้แก่ การรณรงค์อนุรักษ์ทรัพยากรชายฝั่ง ไม่ให้มีการใช้เครื่องมือทำประมงทำลายล้างในการทำการประมง
16	กลุ่มอนุรักษ์ทรัพยากรธรรมชาติและชายฝั่ง	1) ดูแลส่งเสริมการอนุรักษ์ฟื้นฟูแหล่งทรัพยากรทางทะเลและชายฝั่ง 2) สร้างการมีส่วนร่วมกับทุกภาคส่วน 3) กิจกรรมที่ดำเนินการต่อเนื่อง ได้แก่ การรณรงค์อนุรักษ์ทรัพยากรชายฝั่ง ไม่ให้มีการใช้เครื่องมือทำประมงทำลายล้างในการทำการประมง

ที่มา : คณะที่ปรึกษา, 2563.

จังหวัดสุราษฎร์ธานี

ลำดับ	ชื่อเครือข่าย	วัตถุประสงค์	การดำเนินงานของเครือข่าย
1	**กลุ่ม PHANGAN SEA GUARDIAN** (1) ประธาน/ผู้ประสานงานหลัก : สิทธิโรจน์ แก้วหนองเสม็ด (2) เบอร์ติดต่อ : 0616954991 (3) ที่ตั้ง : 56/6 หมู่ที่ 4 ตำบลเกาะพะงัน อำเภอเกาะพะงัน จังหวัดสุราษฎร์ธานี (4) ขอบเขตพื้นที่ที่ดูแล : อำเภอเกาะพะงัน จังหวัดสุราษฎร์ธานี	1. เพื่อการสร้างจิตสำนึกปกป้อง ดูแล รักษา ฟื้นฟูและอนุรักษ์ทรัพยากรทางทะเลและชายฝั่ง อำเภอเกาะพะงัน จังหวัดสุราษฎร์ธานี 2. เพื่อส่งเสริมการเรียนรู้การจัดการทรัพยากรประมงและทะเลชายฝั่ง 3. เพื่อยกระดับการสร้างนวัตกรรมการฟื้นฟูทรัพยากรทางทะเล 4. เพื่อช่วยสัตว์ทะเลหายาก	1. การดำน้ำเก็บขยะในแนวปะการังใต้ท้องทะเล 2. สร้างเครือข่ายองค์กรชุมชนบนเกาะพะงันในการอนุรักษ์ทรัพยากรทางทะเลและชายฝั่ง 3. การฟื้นฟูหอยมือเสือ 4. เพื่อส่งเสริมการมีส่วนร่วมในการจัดการทรัพยากรประมงทรัพยากรทางทะเลและชายฝั่ง 5. เพื่อการฟื้นฟูแหล่งปะการังใต้ท้องทะเลรอบ ๆ เกาะพะงัน 6. การสำรวจการจัดทำแนวปะการังเทียม

ลำดับ	ชื่อเครือข่าย	วัตถุประสงค์	การดำเนินงานของเครือข่าย
2	**กลุ่มอนุรักษ์หาดริ้น เกาะพะงัน หรือชมรมผู้ประกอบการหาดริ้น** (1) ประธาน/ผู้ประสานงานหลัก : นายทวิช สมหวัง (2) เบอร์ติดต่อ : 08 9799 4885 (3) ที่ตั้ง : หมู่ที่ 6 ตำบลบ้านใต้ อำเภอเกาะพะงัน จังหวัดสุราษฎร์ธานี (4) ขอบเขตพื้นที่ที่ดูแล : บ้านหาดริ้น ตำบลบ้านใต้ อำเภอเกาะพะงัน จังหวัดสุราษฎร์ธานี	1. เพื่อการสร้างจิตสำนึกปกป้อง ดูแล รักษาความสะอาดของชายหาดและแนวปะการัง 2. เพื่อส่งเสริมการท่องเที่ยวในท้องถิ่นที่เป็นมิตรกับสิ่งแวดล้อม 3. เพื่อสร้างการมีส่วนร่วมในการดูแลรักษาสิ่งแวดล้อมในชุมชน 4. ดูแลความปลอดภัยในชีวิตและทรัพย์สินนักท่องเที่ยว 5. การเฝ้าระวัง ควบคุมมลพิษ มลภาวะต่าง ๆ ที่เกิดจากการท่องเที่ยว	1. ทำความสะอาดชายหาดเมื่อเสร็จสิ้นกิจกรรม Full moon party 2. การกำหนดเขตอนุรักษ์และเขตใช้สอยของหาดริ้นรวมถึงริมทะเล 3. การฟื้นฟูและเฝ้าระวังลูกปูม้าขนาดเล็กที่อาจถูกลักลอบจับขึ้นมาเป็นอาหารโดยคนในชุมชนและกลุ่มแรงงานต่างด้าวที่ไม่รู้ข้อกฎหมาย 4. การส่งเสริมการมีส่วนร่วมในการจัดการสิ่งแวดล้อมชายหาด 5. การฟื้นฟูแหล่งปะการังใต้ท้องทะเลริมอ่าวหาดริ้น

ลำดับ	ชื่อเครือข่าย	วัตถุประสงค์	การดำเนินงานของเครือข่าย
3	**กลุ่มประมงพื้นบ้านวกตุ่ม** (1) ประธาน/ผู้ประสานงานหลัก : นายวิเศษ คลอดแคล้ว (2) เบอร์ติดต่อ : 0611861986 (3) ที่ตั้ง : 70/3 หมู่ที่ 4 ตำบลเพชรพะงัน อำเภอเกาะพะงัน จังหวัดสุราษฎร์ธานี (4) ขอบเขตพื้นที่ที่ดูแล : อ่าววกตุ่ม ตำบลเพชรพะงัน อำเภอเกาะพะงัน จังหวัดสุราษฎร์ธานี	1. เพื่อการสร้างจิตสำนึกปกป้อง ดูแล รักษา ฟื้นฟูและอนุรักษ์ทรัพยากรทางทะเลและชายฝั่งอ่าววกตุ่ม อำเภอเกาะพะงัน จังหวัดสุราษฎร์ธานี 2. เพื่อส่งเสริมการเรียนรู้การจัดการทรัพยากรประมงและทะเลชายฝั่ง 3. เพื่อต้องการยกระดับการสร้างนวัตกรรมการฟื้นฟูทรัพยากรทางทะเลและทรัพยากรการประมง	1. การเฝ้าระวังเรืออวนลากอวนรุนเชิงพาณิชย์ขนาดใหญ่ที่อาจจะรุกล้ำขนาดอนุรักษ์ประมงชายฝั่ง 2. สร้างเครือข่ายคนรุ่นใหม่ ๆ เข้ามาทำงานร่วมกับคนรุ่นเก่าในการอนุรักษ์ทรัพยากรทางทะเลและชายฝั่งและทรัพยากรการประมง 3. การฟื้นฟูและเฝ้าระวังหอยมือเสือที่อาจถูกลักลอบจับขึ้นมาเป็นอาหารโดยคนในชุมชนและกลุ่มแรงงานต่างด้าวที่ไม่รู้ข้อกฎหมาย 4. การส่งเสริมการมีส่วนร่วมในการจัดการทรัพยากรประมงและทรัพยากรทางทะเลและชายฝั่ง 5. การฟื้นฟูแหล่งปะการังใต้ท้องทะเลรอบ ๆ อ่าววกตุ่ม

128

ลำดับ	ชื่อเครือข่าย	วัตถุประสงค์	การดำเนินงานของเครือข่าย
4	**กลุ่มประมงพื้นบ้านชายฝั่งอ่าวท้องศาลา** (1) ประธาน/ผู้ประสานงานหลัก : นายประพันธ์ เดี่ยววานิช (2) เบอร์ติดต่อ : 0819793006 (3) ที่ตั้ง : ที่ทำการผู้ใหญ่บ้าน หมู่ที่ 1 ตำบลเกาะพะงัน อำเภอเกาะพะงัน จังหวัดสุราษฎร์ธานี (4) ขอบเขตพื้นที่ที่ดูแล : อ่าวท้องศาลา ตำบลเกาะพะงัน อำเภอเกาะพะงัน จังหวัดสุราษฎร์ธานี	1. เพื่อการสร้างจิตสำนึกปกป้อง ดูแล รักษา ฟื้นฟูและอนุรักษ์ทรัพยากรทางทะเลและชายฝั่งอ่าวท้องศาลา อำเภอเกาะพะงัน จังหวัดสุราษฎร์ธานี 2. เพื่อส่งเสริมการเรียนรู้การจัดการทรัพยากรประมงและทะเลชายฝั่ง 3. เพื่อสร้างนวัตกรรมการฟื้นฟูทรัพยากรทางทะเลและทรัพยากรการประมง	1. การเฝ้าระวังเรืออวนลากอวนรุนเชิงพาณิชย์ขนาดใหญ่ที่อาจจะรุกล้ำขนาดอนุรักษ์ประมงชายฝั่งอ่าวท้องศาลา 2. สร้างเครือข่ายคนรุ่นใหม่ ๆ เข้ามาทำงานร่วมกับคนรุ่นเก่าในการอนุรักษ์ทรัพยากรทางทะเลและชายฝั่งและทรัพยากรการประมง 3. การฟื้นฟูและเฝ้าระวังหอยมือเสือที่อาจถูกลักลอบจับขึ้นมาเป็นอาหารโดยคนในชุมชนและกลุ่มแรงงานต่างด้าวที่ไม่รู้ข้อกฎหมาย 4. การส่งเสริมการมีส่วนร่วมในการจัดการทรัพยากรประมงทรัพยากรทางทะเลและชายฝั่ง

129

ลำดับ	ชื่อเครือข่าย	วัตถุประสงค์	การดำเนินงานของเครือข่าย
		4. เพื่อการรักษาสิ่งแวดล้อมในพื้นที่บ้านท้องศาลาให้มีคุณภาพที่ดี	5. การฟื้นฟูแหล่งปะการังใต้ท้องทะเลรอบ ๆ อ่าวท้องศาลา 6. การจัดการรณรงค์เรื่องขยะในชุมชน 7. การจัดการตลาดถนนคนเดินปลอดโฟม 8. การจัดงานประจำปีเปิดโลกทะเลเกาะพะงัน ร่วมรักษ์ สิ่งแวดล้อมเพื่อเกาะพะงันของเรา

ลำดับ	ชื่อเครือข่าย	วัตถุประสงค์	การดำเนินงานของเครือข่าย
5	**ชมรมอาสาสมัครนักดำน้ำเพื่อการอนุรักษ์บ้านโฉลกหลำ** (1) ประธาน/ผู้ประสานงานหลัก : นายจันทร์โชติ พิริยะสถิตย์ (2) เบอร์ติดต่อ : 0894694719 (3) ที่ตั้ง : 57/6 หมู่ที่ 7 ตำบลเกาะพะงัน อำเภอเกาะพะงัน จังหวัดสุราษฎร์ธานี (4) ขอบเขตพื้นที่ที่ดูแล : อำเภอเกาะพะงัน จังหวัดสุราษฎร์ธานี	1. เพื่อการสร้างจิตสำนึกปกป้อง ดูแล รักษา ฟื้นฟูและอนุรักษ์ทรัพยากรทางทะเลและชายฝั่ง อำเภอเกาะพะงัน จังหวัดสุราษฎร์ธานี 2. เพื่อส่งเสริมการเรียนรู้การจัดการทรัพยากรประมงและทะเลชายฝั่ง 3. เพื่อต้องการยกระดับการสร้างนวัตกรรมการฟื้นฟูทรัพยากรทางทะเล 4. การส่งเสริมการอนุรักษ์และพัฒนาคุณภาพสิ่งแวดล้อมทางทะเล	1. การดำน้ำเก็บขยะในแนวปะการังใต้ท้องทะเล 2. สร้างเครือข่ายองค์กรชุมชนบนเกาะพะงันในการอนุรักษ์ทรัพยากรทางทะเลและชายฝั่ง 3. การฟื้นฟูหอยมือเสือ 4. ส่งเสริมการมีส่วนร่วมในการจัดการทรัพยากรประมงทรัพยากรทางทะเลและชายฝั่ง 5. เพื่อการฟื้นฟูแหล่งปะการังใต้ท้องทะเลรอบ ๆ เกาะพะงัน 6. การสำรวจการจัดทำแนวปะการังเทียม

ลำดับ	ชื่อเครือข่าย	วัตถุประสงค์	การดำเนินงานของเครือข่าย
6	**กลุ่มอนุรักษ์ดอกไม้ทะเลเพื่อการอนุรักษ์เกาะพะงัน** (1) ประธาน/ผู้ประสานงานหลัก: นายภัทรชัย เรืองศรี (2) เบอร์ติดต่อ: 0899007000 (3) ที่ตั้ง: 49/8 หมู่ที่ 8 ตำบลเกาะพะงัน อำเภอเกาะพะงัน จังหวัดสุราษฎร์ธานี (4) ขอบเขตพื้นที่ที่ดูแล: อำเภอเกาะพะงัน จังหวัดสุราษฎร์ธานี	1. เพื่อการสร้างจิตสำนึกปกป้อง ดูแล รักษา ฟื้นฟูและอนุรักษ์ทรัพยากรทางทะเลและชายฝั่ง อำเภอเกาะพะงัน จังหวัดสุราษฎร์ธานี 2. เพื่อส่งเสริมการเรียนรู้ด้านการจัดการทรัพยากรประมง 3. เพื่อต้องการยกระดับการสร้างนวัตกรรมการฟื้นฟูทรัพยากรทางทะเล	1. การดำน้ำเก็บขยะในแนวปะการังใต้ท้องทะเล 2. สร้างคนรุ่นใหม่เข้ามาทำงานร่วมกับคนรุ่นเก่าในการอนุรักษ์ทรัพยากรทางทะเลและชายฝั่ง 3. การฟื้นฟูหอยมือเสือ 4. เพื่อส่งเสริมการมีส่วนร่วมในการจัดการทรัพยากรประมงและทรัพยากรทางทะเลและชายฝั่ง 5. เพื่อการฟื้นฟูแหล่งปะการังใต้ท้องทะเลรอบ ๆ เกาะพะงัน

ลำดับ	ชื่อเครือข่าย	วัตถุประสงค์	การดำเนินงานของเครือข่าย
7	**มูลนิธินิเวศวิถี** (1) ประธาน/ผู้ประสานงานหลัก : นางจิราภรณ์ เพียเร่ท์ จินตมาศ ศิลปพรหมมาศ (2) เบอร์ติดต่อ : 0824885904 / 0922620815 (3) ที่ตั้ง : 91/35 หมู่ที่ 1 บ้านหน้าทับ ตำบลบ้านใต้ อำเภอเกาะพะงัน จังหวัดสุราษฎร์ธานี 84280 (4) ขอบเขตพื้นที่ที่ดูแล : อำเภอเกาะพะงัน อำเภอเกาะสมุย จังหวัดสุราษฎร์ธานี	1. เพื่อส่งเสริมการศึกษาให้กับเด็กและเยาวชน รวมถึงบุคคลทั่วไป ด้านการอนุรักษ์ทรัพยากรธรรมชาติและสิ่งแวดล้อม ด้านนิเวศวิทยา และด้านการจัดการคุณภาพสิ่งแวดล้อม เพื่อส่งเสริมการเรียนรู้การจัดการทรัพยากร 2. เพื่อส่งเสริมการศึกษาความรู้ความเข้าใจด้านการอนุรักษ์ทรัพยากรธรรมชาติ สิ่งแวดล้อมด้านนิเวศวิทยา และด้านการจัดการ	1. การปลูกป่าชายเลนชุมชน รณรงค์อนุรักษ์ทรัพยากรชายฝั่ง ใช้เครื่องมือประมงที่ไม่ทำลายล้างในการทำการประมง และฟื้นฟูหอยมือเสือ 2. การอนุรักษ์หอยมือเสือ 3. ซั้งบ้านปลา ธนาคารปู 4. ปล่อยพันธุ์หอยมือเสือ 5. การให้ความรู้ด้านสิ่งแวดล้อม และความร่วมมือในการดำเนินงานด้านสิ่งแวดล้อม แก่โรงเรียน ชุมชน ภาคเอกชน และนักท่องเที่ยว

ลำดับ	ชื่อเครือข่าย	วัตถุประสงค์	การดำเนินงานของเครือข่าย
		คุณภาพสิ่งแวดล้อม โดยจัดรูปแบบกิจกรรมนอกสถานที่ 3. การดำเนินการร่วมกับบุคคล องค์กร กลุ่มบุคคล ชุมชน และหน่วยงานภาครัฐและเอกชน เพื่อสนับสนุนและส่งเสริมการศึกษาให้กับเด็กและเยาวชน รวมถึงบุคคลทั่วไป 4. เพื่อส่งเสริมการศึกษาวิจัย ด้านการอนุรักษ์ทรัพยากรธรรมชาติและสิ่งแวดล้อม ด้านนิเวศวิทย และด้านการจัดการคุณภาพสิ่งแวดล้อม	6. ดำเนินงานในโครงการบริหารจัดการป่าไม้และลุ่มน้ำแบบบูรณาการบนฐานชุมชนโดยการประยุกต์ใช้กลไกชดเชยตอบแทนคุณค่าระบบนิเวศ (CBFCM) เป็นเวลา 5 ปี

ลำดับ	ชื่อเครือข่าย	วัตถุประสงค์	การดำเนินงานของเครือข่าย
8	**ชมรมรักษ์เกาะเต่า** (1) ประธาน/ผู้ประสานงานหลัก : นายกอบชัย เสาวลักษณ์ (กำนันตำบลเกาะเต่า) ผู้ประสานงานกิจกรรมทางทะเล เกาะเต่า : คุณแก่น (2) เบอร์ติดต่อ : 0844993982 / 0892053002 (3) ที่ตั้ง : ที่ทำการชมรมรักษ์เกาะเต่า หมู่ที่ 3 ตำบลเกาะเต่า อำเภอเกาะพะงัน จังหวัดสุราษฎร์ธานี (4) ขอบเขตพื้นที่ดูแล: เกาะเต่า อำเภอเกาะพะงัน จังหวัดสุราษฎร์ธานี	1. เพื่อการสร้างจิตสำนึกปกป้อง ดูแล รักษา ฟื้นฟูและอนุรักษ์ทรัพยากรทางทะเลและชายฝั่ง เกาะเต่า อำเภอเกาะพะงัน จังหวัดสุราษฎร์ธานี 2. เพื่อส่งเสริมการเรียนรู้การจัดการทรัพยากรประมงและทะเลชายฝั่ง 3. เพื่อต้องการยกระดับการสร้างนวัตกรรมการฟื้นฟูทรัพยากรทางทะเล 4. เพื่อช่วยสัตว์ทะเลหายาก 5. เพื่อการอนุรักษ์ธรรมชาติบนบก	1. การดำน้ำเก็บขยะในแนวปะการังใต้ท้องทะเล 2. สร้างเครือข่ายองค์กรชุมชนบนเกาะพะงันในการอนุรักษ์ทรัพยากรทางทะเลและชายฝั่ง 3. การฟื้นฟูหอยมือเสือ 4. เพื่อส่งเสริมการมีส่วนร่วมในการจัดการทรัพยากรประมงทรัพยากรทางทะเลและชายฝั่ง 5. เพื่อการฟื้นฟูแหล่งปะการังใต้ท้องทะเลรอบ ๆ เกาะเต่า 6. การสำรวจการจัดทำแนวปะการังเทียม

ลำดับ	ชื่อเครือข่าย	วัตถุประสงค์	การดำเนินงานของเครือข่าย
		มุ่งแก้ปัญหาขยะ การปล่อยน้ำเสีย การบุกรุกทำลายป่า และปัญหาการขาดแคลนน้ำ 6. เพื่อการอนุรักษ์ธรรมชาติทางทะเล ผ่านโครงการต่าง ๆ เช่น การสร้าง 'บัวยันซี่เวิลด์' (Buoyancy World) ซึ่งเป็นแหล่งปะการังเทียมและสถานที่ฝึกนักดำน้ำ การสร้างแหล่งปะการังเทียม 'ไบโอร็อค' (Bio-Rock) โครงการปล่อยเต่า และเก็บขยะใต้ทะเล	

ลำดับ	ชื่อเครือข่าย	วัตถุประสงค์	การดำเนินงานของเครือข่าย
9	**กลุ่มประมงพื้นบ้าน หาดละไม ตำบลมะเร็ต อำเภอเกาะสมุย** (1) ประธาน/ผู้ประสานงานหลัก: นายอรพล เหงี่ยมไพศาล (2) เบอร์ติดต่อ : 0897295604 (3) ที่ตั้ง: 144/4 หมู่ที่ 4 ตำบลมะเร็ต อำเภอเกาะสมุย จังหวัดสุราษฎร์ธานี (4) ขอบเขตพื้นที่ที่ดูแล: หาดละไม อ่าวมะเร็ต ตำบลมะเร็ต อำเภอเกาะสมุย จังหวัดสุราษฎร์ธานี	1. เพื่อการสร้างจิตสำนึกปกป้อง ดูแล รักษา ฟื้นฟูและอนุรักษ์ทรัพยากรทางทะเลและชายฝั่งอ่าวมะเร็ต อำเภอเกาะสมุย จังหวัดสุราษฎร์ธานี 2. เพื่อส่งเสริมการเรียนรู้การจัดการทรัพยากรประมงและทะเลชายฝั่ง 3. เพื่อต้องการฟื้นฟูทรัพยากรทางทะเลและทรัพยากรการประมง	1. การเฝ้าระวังเรืออวนลากอวนรุนเชิงพาณิชย์ขนาดใหญ่ที่อาจจะรุกล้ำเขตอนุรักษ์ประมงชายฝั่ง 2. สร้างเครือข่ายคนรุ่นใหม่ ๆ เข้ามาทำงานร่วมกับคนรุ่นเก่าในการอนุรักษ์ทรัพยากรการประมงทรัพยากรทางทะเลและชายฝั่ง 3. การฟื้นฟูและเฝ้าระวังปูม้า สัตว์ทะเลหายากและปลาสวยงามที่อาจถูกลักลอบจับขึ้นมาเป็นอาหารโดยคนในชุมชนและกลุ่มแรงงานต่างด้าว ที่ไม่รู้ข้อกฎหมาย 4. การส่งเสริมการมีส่วนร่วมในการจัดการทรัพยากรประมงและทรัพยากรทางทะเลและชายฝั่ง 5. การฟื้นฟูแหล่งปะการังใต้ท้องทะเลรอบ ๆ อ่าวมะเร็ต

ลำดับ	ชื่อเครือข่าย	วัตถุประสงค์	การดำเนินงานของเครือข่าย
10	**กลุ่มประมงพื้นบ้านหัวถนน** (1) ประธาน/ผู้ประสานงานหลัก : นายสมุทร์ เจ๊เด (2) เบอร์ติดต่อ : 0816063460 (3) ที่ตั้ง : 361/2 หมู่ที่ 1 ตำบลมะเร็ต อำเภอเกาะสมุย จังหวัดสุราษฎร์ธานี (4) ขอบเขตพื้นที่ที่ดูแล : อ่าวมะเร็ต ตำบลมะเร็ตอำเภอเกาะสมุย จังหวัดสุราษฎร์ธานี	1. เพื่อการสร้างจิตสำนึกปกป้อง ดูแล รักษา ฟื้นฟูและอนุรักษ์ทรัพยากรทางทะเลและชายฝั่งอ่าวมะเร็ต อำเภอเกาะสมุย จังหวัดสุราษฎร์ธานี 2.เพื่อส่งเสริมการเรียนรู้การจัดการทรัพยากรประมงและทะเลชายฝั่ง 3. เพื่อต้องการฟื้นฟูทรัพยากรทางทะเลและทรัพยากรการประมง	1. การเฝ้าระวังเรืออวนลากอวนรุนเชิงพาณิชย์ขนาดใหญ่ที่อาจจะรุกล้ำเขตอนุรักษ์ประมงชายฝั่ง 2. สร้างเครือข่ายคนรุ่นใหม่ ๆ เข้ามาทำงานร่วมกับคนรุ่นเก่าในการอนุรักษ์ทรัพยากรทางทะเลและชายฝั่ง และทรัพยากรการประมง 3. การฟื้นฟูและเฝ้าระวังปูม้าและปลาสวยงามที่อาจถูกลักลอบจับขึ้นมาเป็นอาหารโดยคนในชุมชนและกลุ่มแรงงานต่างด้าวที่ไม่รู้ข้อกฎหมาย 4. การส่งเสริมการมีส่วนร่วมในการจัดการทรัพยากรประมงทรัพยากรทางทะเลและชายฝั่ง 5. การฟื้นฟูแหล่งปะการังใต้ท้องทะเลรอบ ๆ อ่าวมะเร็ต

ลำดับ	ชื่อเครือข่าย	วัตถุประสงค์	การดำเนินงานของเครือข่าย
11	**สมาคมส่งเสริมการท่องเที่ยวเกาะสมุย** (1) ประธาน/ผู้ประสานงานหลัก : นายวรสิทธ์ ผ่องคำพันธุ์ (2) เบอร์ติดต่อ : 0950363103 (3) ที่ตั้ง : 361/2 หมู่ที่ 1 ตำบลมะเร็ต อำเภอเกาะสมุย จังหวัดสุราษฎร์ธานี (4) ขอบเขตพื้นที่ที่ดูแล : อำเภอเกาะสมุย จังหวัดสุราษฎร์ธานี	1. เพื่อเป็นตัวแทนของผู้ประกอบการท่องเที่ยวในด้านการประสานงานอย่างมีระบบระหว่างรัฐกับเอกชนและเอกชนกับเอกชนด้วยกัน 2. เพื่อส่งเสริมให้มีการพัฒนาการประกอบกิจการการท่องเที่ยว 3. เพื่อส่งเสริมให้มีการอนุรักษ์ศิลปะ วัฒนธรรม ประเพณี สถานที่ท่องเที่ยว โบราณสถาน และสิ่งแวดล้อม รวมทั้งเอกลักษณ์ของความเป็นไทย	1. จัดพบปะประชุมผู้ประกอบการการท่องเที่ยว อำเภอเกาะสมุย ในการส่งเสริมและพัฒนาการท่องเที่ยว 2. เสนอความเห็นหรือให้คำปรึกษาต่อหน่วยงานภาครัฐในเรื่องเกี่ยวกับการท่องเที่ยว 3. ให้ความร่วมมือแลกเปลี่ยนข้อมูลข่าวสารแก่บุคคลที่เกี่ยวข้องกับการส่งเสริมกิจการด้านการท่องเที่ยวทั้งภายในประเทศและภายนอกประเทศ

ลำดับ	ชื่อเครือข่าย	วัตถุประสงค์	การดำเนินงานของเครือข่าย
		4. เพื่อส่งเสริมให้มีจรรยามารยาทในการท่องเที่ยว 5. เพื่อส่งเสริมให้มีระบบการรับรองคุณภาพ ระบบมาตรฐานและระบบประกันคุณภาพของธุรกิจที่เกี่ยวกับสินค้าหรือบริการสำหรับนักท่องเที่ยว 6. เพื่อควบคุมดูแลให้สมาชิกผู้ประกอบการท่องเที่ยวดำเนินการอย่างมีคุณภาพ มีคุณธรรมและมีจรรยาบรรณ	4. ประชุม สัมมนาด้านการคุ้มครองและรักษาผลประโยชน์ของสมาชิกเกี่ยวกับการกับท่องเที่ยว และติดตามผู้ประกอบการท่องเที่ยวดำเนินการอย่างมีคุณภาพ มีคุณธรรมและมีจรรยาบรรณ 5. ส่งเสริมให้มีการช่วยเหลือเกื้อกูลระหว่างสมาชิกด้วยกัน ศึกษาและหาทางแก้ไขปัญหาเกี่ยวกับการประกอบดำเนินกิจการอื่นใดที่เป็นประโยชน์ต่อการท่องเที่ยว 6. ส่งเสริมให้องค์กรปกครองส่วนท้องถิ่นเข้ามีส่วนร่วมในอุตสาหกรรมการท่องเที่ยว

ลำดับ	ชื่อเครือข่าย	วัตถุประสงค์	การดำเนินงานของเครือข่าย
		7. เพื่อส่งเสริมสนับสนุนการศึกษา ค้นคว้า วิจัย ทดลอง อบรม และเผยแพร่วิชาการเทคโนโลยีเกี่ยวกับอุตสาหกรรมท่องเที่ยวให้แก่สมาชิกหรือจัดบริการแก่บุคคลทั่วไป 8. เพื่อประชาสัมพันธ์และเผยแพร่ข้อมูลข่าวสารที่เกี่ยวกับอุตสาหกรรมท่องเที่ยวต่อสมาชิกและบุคคลทั่วไปทั้งภายในประเทศและภายนอกประเทศ	

ลำดับ	ชื่อเครือข่าย	วัตถุประสงค์	การดำเนินงานของเครือข่าย
12	**ชมรมธุรกิจเรือท่องเที่ยวเกาะสมุย** (1) ประธาน/ผู้ประสานงานหลัก : นางสาวนิฏฐา นาคเพชรพลู (2) เบอร์ติดต่อ : 0 7744 7805 (3) ที่ตั้ง : 36 หมู่ 6 ตำบลบ่อผุด อำเภอเกาะสมุย จังหวัดสุราษฎร์ธานี (4) ขอบเขตพื้นที่ที่ดูแล : อำเภอเกาะสมุย จังหวัดสุราษฎร์ธานี	1. เพื่อเป็นตัวแทนของผู้ประกอบการเรือท่องเที่ยวในพื้นที่เกาะสมุย 2 เพื่อประสานงานระหว่างผู้ประกอบการกับผู้ประกอบการและผู้ประกอบการกับภาครัฐ 3. เพื่อส่งเสริมให้มีการพัฒนาผู้ประกอบการเรือท่องเที่ยว 4. เพื่อส่งเสริมให้มีการอนุรักษ์ ฟื้นฟูศิลปะวัฒนธรรม ประเพณี สถานที่ท่องเที่ยว โบราณสถานและสิ่งแวดล้อม รวมทั้งเอกลักษณ์ของความเป็นไทย	1. จัดประชุมผู้ประกอบการเรือท่องเที่ยว อำเภอเกาะสมุย ในการส่งเสริมและพัฒนาการท่องเที่ยวทางทะเล 2. เสนอความเห็นหรือให้คำปรึกษาต่อหน่วยงานภาครัฐในเรื่องเกี่ยวกับการท่องเที่ยว 3. ให้ความร่วมมือแลกเปลี่ยนข้อมูลข่าวสารและบุคคลที่เกี่ยวข้องกับการส่งเสริมกิจการด้านการท่องเที่ยว

ลำดับ	ชื่อเครือข่าย	วัตถุประสงค์	การดำเนินงานของเครือข่าย
13	**สมาคมโรงแรมและการท่องเที่ยวเกาะพะงัน** (1) ประธาน/ผู้ประสานงานหลัก : นายจันทรโชติ พิริยะสถิตย์ (2) เบอร์ติดต่อ : 0936822254 (3) ที่ตั้ง : 2 อาคารอำเภอหลังเก่า หมู่ 2 ตำบลเกาะพะงัน อำเภอเกาะพะงัน จังหวัดสุราษฎร์ธานี 84280 (4) ขอบเขตพื้นที่ที่ดูแล : อำเภอเกาะพะงัน จังหวัดสุราษฎร์ธานี	1. เพื่อเป็นการรวมกลุ่มผู้ประกอบโรงแรม ที่พัก และธุรกิจที่เกี่ยวข้องกับการท่องเที่ยวในอำเภอเกาะพะงัน 2. เพื่อเป็นการประสานงานภายในสมาชิกและผู้เกี่ยวข้อง อย่างมีระบบระหว่างรัฐกับเอกชนและเอกชนกับเอกชนด้วยกัน 3. เพื่อส่งเสริมให้มีการพัฒนาและรักษาแหล่งท่องเที่ยวให้ยั่งยืน 4. เพื่อพัฒนาผู้ประกอบการท่องเที่ยวให้มีศักยภาพและเท่าทันสถานการณ์	1. จัดประชุมสมาชิกประจำปี 2. จัดกิจกรรมรณรงค์อนุรักษ์ทางทะเล 3. จัดกิจกรรมเทศกาลท่องเที่ยวประจำปี ร่วมกับชุมชน องค์กรปกครองส่วนท้องถิ่น และหน่วยงานที่เกี่ยวข้อง 4. เสนอแนะและมีส่วนร่วมกับหน่วยงานที่เกี่ยวข้องพัฒนาและรักษาแหล่งท่องเที่ยว

ลำดับ	ชื่อเครือข่าย	วัตถุประสงค์	การดำเนินงานของเครือข่าย
14	**สมาคมส่งเสริมการท่องเที่ยวเกาะพะงัน** (1) ประธาน/ผู้ประสานงานหลัก : นายวิชัย (ชอ) คงมั่น (2) เบอร์ติดต่อ : 0957892944 (3) ที่ตั้ง : 2 อาคารอำเภอหลังเก่า หมู่ 2 ตำบลเกาะพะงัน อำเภอเกาะพะงัน จังหวัดสุราษฎร์ธานี 84280 (4) ขอบเขตพื้นที่ที่ดูแล : อำเภอเกาะพะงัน จังหวัดสุราษฎร์ธานี	1. เป็นตัวแทนของผู้ประกอบการท่องเที่ยวในด้านการประสานงานอย่างมีระบบระหว่างรัฐกับเอกชนและเอกชนกับเอกชนด้วยกัน 2. ส่งเสริมให้มีการพัฒนาการประกอบกิจการการท่องเที่ยว 3. ส่งเสริมให้มีการอนุรักษ์ศิลปะ วัฒนธรรม ประเพณี สถานที่ท่องเที่ยว โบราณสถานและสิ่งแวดล้อม รวมทั้งเอกลักษณ์ของความเป็นไทย 4. เพื่อส่งเสริมให้มีจรรยามารยาทในการท่องเที่ยว	1. จัดพบปะประชุมผู้ประกอบการการท่องเที่ยว อำเภอเกาะพะงัน ในการส่งเสริมและพัฒนาการท่องเที่ยว 2. เสนอความเห็นหรือให้คำปรึกษาต่อหน่วยงานภาครัฐในเรื่องเกี่ยวกับการท่องเที่ยว 3. ให้ความร่วมมือแลกเปลี่ยนข้อมูลข่าวสารแก่บุคคลที่เกี่ยวข้องกับการส่งเสริมกิจการด้านการท่องเที่ยว

ที่มา : คณะที่ปรึกษา, 2563.

จังหวัดภูเก็ต

ลำดับ	ชื่อเครือข่าย	วัตถุประสงค์	การดำเนินงานของเครือข่าย
1	**เครือข่ายกลุ่มอนุรักษ์ทรัพยากรทางทะเลและชายฝั่งบ้านพารา ตำบลป่าคลอก อำเภอถลาง** (1) ประธาน/ผู้ประสานงานหลัก : นายชัยทวี พันธุ์ทิพย์ (2) เบอร์ติดต่อ : 0980813239 (3) ที่ตั้ง : 19/8 หมู่ที่ 4 ตำบลป่าคลอก อำเภอถลาง จังหวัดภูเก็ต (4) ขอบเขตพื้นที่ที่ดูแล : บ้านท่าสัก-พารา ตำบลป่าคลอก อำเภอถลาง จังหวัดภูเก็ต ชายฝั่งทะเลด้านตะวันออก จังหวัดภูเก็ต	1. เพื่อต้องการปกป้อง ดูแล รักษาและฟื้นฟูทรัพยากรธรรมชาติและสิ่งแวดล้อมในพื้นที่ 2. เพื่อต้องการสื่อสาร เผยแพร่ และประชาสัมพันธ์การอนุรักษ์และนโยบาย ข้อมูล ข่าวสารกิจกรรม เพื่อเสริมสร้างจิตสำนึกด้านการอนุรักษ์และฟื้นฟูทรัพยากรธรรมชาติและสิ่งแวดล้อมในท้องถิ่น	1. จัดตั้งป่าชายเลนชุมชน 2. รณรงค์อนุรักษ์ทรัพยากรชายฝั่ง ใช้เครื่องมือประมงที่ไม่ทำลายล้างในการทำการประมง

ลำดับ	ชื่อเครือข่าย	วัตถุประสงค์	การดำเนินงานของเครือข่าย
		3. เพื่อต้องการส่งเสริมให้ประชาชนมีส่วนร่วมในการจัดการในทรัพยากรธรรมชาติและสิ่งแวดล้อมของชุมชน 4. เพื่อสร้างจิตสำนึกให้กับประชาชนและสมาชิกในการใช้ทรัพยากรธรรมชาติและสิ่งแวดล้อมในพื้นที่ของตนเอง 5. เพื่อรักษาความมั่นคงแหล่งอาหารของชุมชนให้คงอยู่และเพิ่มมากขึ้น 6. เพื่อให้ชาวประมงผู้ด้อยโอกาสได้เข้าถึงการใช้ทรัพยากรและมีที่อยู่อาศัยที่มั่นคง	

ลำดับ	ชื่อเครือข่าย	วัตถุประสงค์	การดำเนินงานของเครือข่าย
		7. เพื่อเป็นแบบที่ดีให้กับเยาวชนและรักษาทรัพยากรให้กับลูกหลานต่อไป	
2	**เครือข่ายอาสาสมัครพิทักษ์ทรัพยากรธรรมชาติและสิ่งแวดล้อมหมู่บ้านตำบลเทพกระษัตรี** (1) ประธาน/ผู้ประสานงานหลัก : นายสมศักดิ์ พรหมชัย / นายสุธี พรมแดน (2) เบอร์ติดต่อ : 0897247509 / 0896527100 (3) ที่ตั้ง : 82 หมู่ที่ 4 ตำบลเทพกระษัตรี อำเภอถลาง จังหวัดภูเก็ต (4) ขอบเขตพื้นที่ที่ดูแล : ม.4 ตำบลเทพกระษัตรี อำเภอถลาง จังหวัดภูเก็ต	1. เพื่อต้องการสร้างความตระหนักและช่วยเหลือสอดส่องดูแล รักษา เฝ้าระวังการจัดการสิ่งแวดล้อมในชุมชนให้คงอยู่ตลอดทั้งความร่วมมือในการใช้สอยทรัพยากรฯที่มีอยู่อย่างรู้คุณค่าและเกิดความยั่งยืนต่อไป โดยมีความคิดที่จะลุกขึ้นมาจัดการขยะในพื้นที่	1. ดำเนินการภายใต้แหล่งเรียนรู้ชุมชนบ้านดอน ด้านการจัดการขยะอินทรีย์ รณรงค์อนุรักษ์ทรัพยากรธรรมชาติและสิ่งแวดล้อม การจัดการสิ่งแวดล้อมชุมชน รวมถึงการคัดแยกขยะ ลดการใช้สารเคมี และ การเฝ้าระวังน้ำเสีย 2. รณรงค์การจัดกิจกรรมเก็บขยะ และ การน้ำยาอเนกประสงค์ รวมทั้งการลดใช้ถุงพลาสติก

ลำดับ	ชื่อเครือข่าย	วัตถุประสงค์	การดำเนินงานของเครือข่าย
		ชุมชนบ้านดอน ม.4 ต.เทพกระษัตรี โดยเริ่มจากการรณรงค์และประชาสัมพันธ์เรื่องการลดการเผาขยะในชุมชนและคัดแยกขยะและแปรรูปขยะอินทรีย์ 2. เพื่อต้องการฟื้นฟู ดูแลรักษาพื้นที่สาธารณะสมบัติของหมู่บ้าน (ขุมน้ำ) และรณรงค์ประชาสัมพันธ์ ไม่ให้เผาขยะในชุมชนโดยให้รู้จักการคัดแยกขยะและกำจัดขยะแบบถูกวิธี	3. อบรมให้ความรู้ด้านการจัดการสิ่งแวดล้อมให้กับนักเรียนในสถานศึกษาและกลุ่มองค์กรต่าง ๆ ที่สนใจ

ลำดับ	ชื่อเครือข่าย	วัตถุประสงค์	การดำเนินงานของเครือข่าย
		3. เพื่อต้องการสนับสนุนและส่งเสริมการมีส่วนร่วม และการทำงานร่วมกับแหล่งเรียนรู้ชุมชนบ้านดอน เครือข่าย ทสม.ตำบลเทพกระษัตรี และภาคี	

ลำดับ	ชื่อเครือข่าย	วัตถุประสงค์	การดำเนินงานของเครือข่าย
3	**เครือข่ายชุมชนบ้านแหลมยามู** (1) ประธาน/ผู้ประสานงานหลัก : นายทะนง ดุจพยัคฆ์ (2) เบอร์ติดต่อ : 0936310796 (3) ที่ตั้ง : 182/14 หมู่ที่ 7 ตำบลป่าคลอก อำเภอถลาง จังหวัดภูเก็ต (4) ขอบเขตพื้นที่ที่ดูแล : ชายฝั่งทะเลด้านตะวันออกจังหวัดภูเก็ต และพื้นที่บริเวณอ่าวป่าคลอก ตำบลป่าคลอก อำเภอถลาง จังหวัดภูเก็ต	1. เพื่อแบ่งโซนที่ดินในเขตป่าชายเลน โดยแบ่งเป็นโซนที่พักอาศัย โซนอนุรักษ์ 2. เพื่อต้องการอนุรักษ์ ฟื้นฟู รักษาทรัพยากรให้คงอยู่และเกิดความยั่งยืนต่อไป	เพาะเลี้ยงปูม้า และเฝ้าระวังเครื่องมือผิดกฎหมายในการจับสัตว์น้ำ

ลำดับ	ชื่อเครือข่าย	วัตถุประสงค์	การดำเนินงานของเครือข่าย
4	**เครือข่ายกลุ่มอนุรักษ์ทรัพยากรทางทะเลและชายฝั่งบ้านคลองกำแพง** (1) ประธาน/ผู้ประสานงานหลัก : นายสมชาย เชื้อสง่า (2) เบอร์ติดต่อ : 0809403413 (3) ที่ตั้ง : 50/5 หมู่ที่ 3 ตำบลป่าคลอก อำเภอถลาง จังหวัดภูเก็ต (4) ขอบเขตพื้นที่ที่ดูแล : ชายฝั่งทะเลด้านตะวันออกจังหวัดภูเก็ต และ พื้นที่บริเวณอ่าวป่าคลอก ตำบลป่าคลอก อำเภอถลาง จังหวัดภูเก็ต	เพื่อต้องการอนุรักษ์ รักษา ปกป้องฟื้นฟู ทรัพยากรทางทะเล และชายฝั่ง	1. กิจกรรมที่ทำฟื้นฟูทรัพยากรทางทะเลและชายฝั่งด้วยการปล่อยพันธุ์สัตว์น้ำ (ปูม้า) 2. การปลูกป่าชายเลน

ลำดับ	ชื่อเครือข่าย	วัตถุประสงค์	การดำเนินงานของเครือข่าย
5	**เครือข่ายอาสาสมัครพิทักษ์ทรัพยากรธรรมชาติ และสิ่งแวดล้อมหมู่บ้าน ตำบลวิชิต** (1) ประธาน/ผู้ประสานงานหลัก : นายปรีชาพัฒน์ ขรรค์วิไลกุล นางอุษา สุขประเสริฐ์ (2) เบอร์ติดต่อ : 0899926481/ 0896480028 (3) ที่ตั้ง : 8/520 หมู่ที่ 1 ตำบลวิชิต อำเภอเมือง จังหวัดภูเก็ต (4) ขอบเขตพื้นที่ที่ดูแล : พื้นที่คลองมุดง และ ตำบลวิชิต อำเภอเมือง จังหวัดภูเก็ต	1. เพื่อต้องการดูแลสิ่งแวดล้อมในชุมชน 2. เพื่อต้องการอนุรักษ์ ฟื้นฟูทรัพยากรธรรมชาติในคลองมุดงให้คงอยู่ 3. เพื่อต้องการให้คลองมุดงเป็นพื้นที่อนุบาลสัตว์น้ำ	1. การจัดการสิ่งแวดล้อม กิจกรรมการเก็บขยะและปลูกป่า 2. รณรงค์สร้างจิตสำนึกในการลดใช้ถุงพลาสติกในชุมชน และจังหวัด

ลำดับ	ชื่อเครือข่าย	วัตถุประสงค์	การดำเนินงานของเครือข่าย
6	**เครือข่ายอนุรักษ์ทรัพยากรทางทะเลและชายฝั่ง บ้านป่าคลอก** (1) ประธาน/ผู้ประสานงานหลัก : นายจุรุณ ราชพล นางสาวเรณรา วัฒนาพร (2) เบอร์ติดต่อ : 0892913130 / 0622157879 (3) ที่ตั้ง : 34/1 หมู่ที่ 2 ตำบลป่าคลอก อำเภอถลาง จังหวัดภูเก็ต (4) ขอบเขตพื้นที่ที่ดูแล : ชายฝั่งทะเลด้านตะวันออก จังหวัดภูเก็ต	เพื่อปกป้อง ดูแล รักษาและฟื้นฟูทรัพยากรธรรมชาติและสิ่งแวดล้อมในพื้นที่	1. จัดตั้งป่าชายเลนชุมชน รณรงค์อนุรักษ์ทรัพยากรชายฝั่งใช้เครื่องมือประมงที่ไม่ทำลายล้างในการทำการประมง 2. อนุรักษ์หญ้าทะเลและพะยูน

ลำดับ	ชื่อเครือข่าย	วัตถุประสงค์	การดำเนินงานของเครือข่าย
7	**เครือข่ายอนุรักษ์ทรัพยากรทางทะเลและชายฝั่งบ้านบางลา** (1) ประธาน/ผู้ประสานงานหลัก: นายจำเนียร ถิ่นเกาะยาว (2) เบอร์ติดต่อ: 0818951481 (3) ที่ตั้ง: หมู่ที่ 8 ตำบลป่าสัก อำเภอถลาง จังหวัดภูเก็ต (4) ขอบเขตพื้นที่ที่ดูแล: ชายฝั่งทะเลด้านตะวันออก จังหวัดภูเก็ต	ปกป้อง ดูแล รักษา และฟื้นฟูทรัพยากรธรรมชาติและสิ่งแวดล้อมในพื้นที่	1. จัดตั้งป่าชายเลนชุมชน 2. รณรงค์อนุรักษ์ทรัพยากรชายฝั่งและการใช้เครื่องมือประมงที่ไม่ทำลายล้างในการทำการประมง 3. อนุรักษ์นาก และถิ่นอาศัย

ลำดับ	ชื่อเครือข่าย	วัตถุประสงค์	การดำเนินงานของเครือข่าย
8	**เครือข่ายประมงพื้นบ้านจังหวัดภูเก็ต** (1) ประธาน/ผู้ประสานงานหลัก : นายสมศักดิ์ พรหมแก้ว นายยูนู เกาะเหล็ก (2) เบอร์ติดต่อ : 0816912802 / 0818954644 (3) ที่ตั้ง : 293 หมู่ที่ 1 ตำบลเทพกระษัตรี อำเภอถลาง (4) ขอบเขตพื้นที่ที่ดูแล : จังหวัดภูเก็ต	ปกป้อง ดูแล รักษา และฟื้นฟูทรัพยากรธรรมชาติและสิ่งแวดล้อมในพื้นที่	1. จัดตั้งป่าชายเลนชุมชน 2. รณรงค์อนุรักษ์ทรัพยากรชายฝั่งและการใช้เครื่องมือประมงที่ไม่ทำลายล้างในการทำการประมง

ลำดับ	ชื่อเครือข่าย	วัตถุประสงค์	การดำเนินงานของเครือข่าย
9	**ชมรม HEALTHY REEF'S ผู้พิทักษ์ปะการัง** (1) ประธาน/ผู้ประสานงานหลัก : นายครรชิต คลิงขลิบ (2) เบอร์ติดต่อ : 0937596136 (3) ที่ตั้ง : หมู่ที่ 1 ตำบลฉลอง อำเภอเมือง (4) ขอบเขตพื้นที่ที่ดูแล : จังหวัดภูเก็ต	ปกป้อง ดูแล รักษา และฟื้นฟูทรัพยากรทางทะเลและชายฝั่ง สิ่งแวดล้อมทางทะเล	1. จัดตั้งอาสาสมัครพิทักษ์ปะการัง 2. รณรงค์อนุรักษ์ทรัพยากรชายฝั่ง การใช้เครื่องมือประมงที่ไม่ทำลายล้างในการทำการประมง

ลำดับ	ชื่อเครือข่าย	วัตถุประสงค์	การดำเนินงานของเครือข่าย
10	**กลุ่มอาสาสมัครพิทักษ์ทรัพยากรธรรมชาติและสิ่งแวดล้อมหมู่บ้าน ชุมชนกิ่งแก้ว** (1) ประธาน/ผู้ประสานงานหลัก : นายสุทินทรา คดีพิศาล นางสาวอารีย์ คชถิ่น (2) เบอร์ติดต่อ : 0900717452 (3) ที่ตั้ง : หมู่ 3 ตำบลรัษฎา อำเภอเมือง จังหวัดภูเก็ต (4) ขอบเขตพื้นที่ที่ดูแล : อำเภอเมือง จังหวัดภูเก็ต	ปกป้อง ดูแล และรักษาสิ่งแวดล้อมในพื้นที่	1. จัดตั้งศูนย์เรียนรู้ด้านการจัดการขยะ และการจัดการขยะอินทรีย์ 2. รณรงค์อนุรักษ์ทรัพยากรธรรมชาติ การจัดการสิ่งแวดล้อมชุมชน คัดแยกขยะ การประยุกต์แปรรูปผลิตภัณฑ์จากขยะและวัสดุเหลือใช้ 3. เป็นวิทยากรอบรมให้ความรู้ด้านการบริหารจัดการสิ่งแวดล้อมให้กับสถานศึกษา และองค์กรชุมชนต่าง ๆ ในจังหวัดภูเก็ต

ลำดับ	ชื่อเครือข่าย	วัตถุประสงค์	การดำเนินงานของเครือข่าย
11	**กลุ่มอนุรักษ์เต่าทะเลบ้านไม้ขาว** (1) ประธาน/ผู้ประสานงานหลัก : นายวิชัย ตะการกิจ (2) เบอร์ติดต่อ : 0897295343 (3) ที่ตั้ง : หมู่ที่ 4 ตำบลไม้ขาว อำเภอถลาง (4) ขอบเขตพื้นที่ที่ดูแล : ชายฝั่งทะเลด้านตะวันตก จังหวัดภูเก็ต	ปกป้อง ดูแล รักษา และฟื้นฟูทรัพยากรทางทะเลและชายฝั่งในพื้นที่	1. จัดตั้งอาสาสมัครอนุรักษ์เต่าทะเล 2. รณรงค์อนุรักษ์ทรัพยากรชายฝั่งและถิ่นอาศัยของสัตว์ทะเลใกล้สูญพันธุ์ การใช้เครื่องมือประมงที่ไม่ทำลายล้าง
12	**กลุ่มประมงพื้นบ้าน ตำบลรัษฎา** **ชุมชนเกาะสิเหร่** **ชุมชนท่าจีน** **ชุมชนกิ่งแก้ว** **ชุมชนแหลมตุ๊กแก**	ปกป้อง ดูแล รักษา และฟื้นฟูทรัพยากรทางทะเลและชายฝั่งในพื้นที่	1. รณรงค์อนุรักษ์ทรัพยากรชายฝั่ง ใช้เครื่องมือประมงที่ไม่ทำลายล้างในการทำการประมง การสร้างมลพิษมลภาวะ 2. เพิ่มพื้นที่สีเขียวโดยการปลูกป่าชายเลน

ลำดับ	ชื่อเครือข่าย	วัตถุประสงค์	การดำเนินงานของเครือข่าย
	(1) ประธาน/ผู้ประสานงานหลัก : นายดำรง หาญดี (2) เบอร์ติดต่อ : 0873860944 (3) ที่ตั้ง : 25/55 หมู่ที่ 1 บ้านเกาะสิเหร่ตำบลรัษฎา อำเภอเมือง (4) ขอบเขตพื้นที่ที่ดูแล : ชายฝั่งทะเลด้านตะวันออก จังหวัดภูเก็ต		3. กิจกรรมเก็บขยะในทะเลและในลำคลองร่วมกับหน่วยงานทั้งภาครัฐและเอกชนอย่างต่อเนื่อง
13	**กลุ่มธนาคารขยะชุมชนธารทอง 5** (1) ประธาน/ผู้ประสานงานหลัก : นายชินบัญชา ปลงไสว (2) เบอร์ติดต่อ : 0986311615 (3) ที่ตั้ง : 67/349 หมู่ที่ 1 ตำบลวิชิตอำเภอเมือง (4) ขอบเขตพื้นที่ที่ดูแล : หมู่บ้านธารทอง 5 ตำบลวิชิต จังหวัดภูเก็ต	ดูแล รักษาสิ่งแวดล้อมและจัดการขยะในพื้นที่	1. จัดตั้งธนาคารขยะชุมชน รณรงค์คัดแยกขยะ 2. ร่วมอนุรักษ์ทรัพยากรธรรมชาติในพื้นที่

ลำดับ	ชื่อเครือข่าย	วัตถุประสงค์	การดำเนินงานของเครือข่าย
14	**เครือข่ายอาสาสมัครพิทักษ์ทรัพยากรธรรมชาติและสิ่งแวดล้อมหมู่บ้านตำบลราไวย์** (1) ประธาน/ผู้ประสานงานหลัก : นายณเรศ สมบูรณ์ (2) เบอร์ติดต่อ : 0819562923 (๓) ที่ตั้ง : 31/8 หมู่ที่ 5 ตำบลราไวย์ อำเภอเมือง (๔) ขอบเขตพื้นที่ที่ดูแล : ชายฝั่งทะเลด้านตะวันออกและด้านใต้ จังหวัดภูเก็ต	ปกป้อง ดูแล รักษา และฟื้นฟูทรัพยากรทางทะเลและชายฝั่งในพื้นที่	1. รณรงค์อนุรักษ์ทรัพยากรชายฝั่ง ใช้เครื่องมือประมงที่ไม่ทำลายล้างในการทำการประมง 2. เฝ้าระวังการสร้างมลพิษมลภาวะในตำบล

ลำดับ	ชื่อเครือข่าย	วัตถุประสงค์	การดำเนินงานของเครือข่าย
15	**สมาคมธุรกิจการท่องเที่ยวจังหวัดภูเก็ต** (1) ประธาน/ผู้ประสานงานหลัก : นายภูมิกิตติ์ รักแต่งาม (2) เบอร์ติดต่อ : 076610365-6 (3) ที่ตั้ง : 100/429 ถนนเฉลิมพระเกียรติ ร. 9 อำเภอเมืองจังหวัดภูเก็ต 83000 (4) ขอบเขตพื้นที่ที่ดูแล : จังหวัดภูเก็ต	1. เพื่อส่งเสริมธุรกิจที่เกี่ยวข้องโดยตรงกับการท่องเที่ยวในจังหวัดภูเก็ต 2. เพื่อสนับสนุนธุรกิจที่เสริมสร้างการท่องเที่ยวภูเก็ต 3. เพื่อร่วมมือกับหน่วยงานของรัฐหน่วยงานหรือสมาคมธุรกิจที่เกี่ยวข้องกับการท่องเที่ยวกำหนดกฎเกณฑ์และข้อบังคับให้สอดคล้องกับวัตถุประสงค์เหล่านี้ 4. เพื่อพัฒนาแสวงหาและโฆษณาสถานที่	1. ส่งเสริมธุรกิจที่เกี่ยวข้องโดยตรงกับการท่องเที่ยวในจังหวัดภูเก็ต เช่นการขนส่งโรงแรมอาหารและเครื่องดื่มผู้ประกอบการท่องเที่ยวร้านขายของที่ระลึกหรือธุรกิจนันทนาการและการพักผ่อน 2. สนับสนุนธุรกิจที่เสริมสร้างการท่องเที่ยวภูเก็ต เช่น ธุรกิจที่เกี่ยวข้องกับศิลปะและวัฒนธรรม MICE (การประชุมสิ่งจูงใจการประชุมนิทรรศการ) ธุรกิจทางการแพทย์หรือกีฬา

ลำดับ	ชื่อเครือข่าย	วัตถุประสงค์	การดำเนินงานของเครือข่าย
		ท่องเที่ยวดึงดูดนักท่องเที่ยวทั้งในและต่างประเทศ 5. เพื่ออนุรักษ์รักษาฟื้นฟูและสงวนทรัพยากรของชาติและประเพณีท้องถิ่น 6. เพื่ออำนวยความสะดวกและรักษาความปลอดภัยตลอดจนการดำเนินธุรกิจที่เป็นธรรม 7. เพื่อทำหน้าที่เป็นสื่อกลางในการรับบริจาคในบางครั้งไปจนถึงการให้รางวัลแก่สมาชิกหรือไม่ใช่สมาชิกซึ่งส่งเสริมหรือ	3. สนับสนุนอำนวยความสะดวกและแก้ไขอุปสรรคใด ๆ ในข้อตกลงทางธุรกิจระหว่างสมาชิกและฝ่ายอื่น ๆ 4. จัดเวทีสัมมนาแลกเปลี่ยนการวิจัยและความคิดเห็นกับพันธมิตรทางธุรกิจ เพื่อเผยแพร่จดหมายข่าวความรู้หรือสถิติแก่สมาชิกเพื่อปรับปรุงคุณภาพของผลิตภัณฑ์และบริการและยกระดับมาตรฐานเพื่อตอบสนองความต้องการของตลาด

ลำดับ	ชื่อเครือข่าย	วัตถุประสงค์	การดำเนินงานของเครือข่าย
		ประชาสัมพันธ์ PTA หรืออุตสาหกรรม ที่เกี่ยวข้องกับการ ท่องเที่ยวในภูเก็ต เป็นครั้งคราวไม่ ดำเนินธุรกิจที่ เกี่ยวข้องกับการเมือง ทั้งทางตรงและ ทางอ้อม 8. เพื่อสนับสนุนและ ช่วยเหลือสมาคม หรือองค์กรต่าง ๆ ที่มุ่งส่งเสริม อุตสาหกรรม การท่องเที่ยว ในจังหวัดภูเก็ต	

ลำดับ	ชื่อเครือข่าย	วัตถุประสงค์	การดำเนินงานของเครือข่าย
16	**สภาอุตสาหกรรมการท่องเที่ยวจังหวัดภูเก็ต** (1) ประธาน/ผู้ประสานงานหลัก : นายสรายุทธ มัลลัม (2) เบอร์ติดต่อ : 076340551-4 (3) ที่ตั้ง : 208 ถนนราษฎร์อุทิศ 200 ปี ตำบลป่าตอง อำเภอกะทู้ จังหวัดภูเก็ต 83150 (4) ขอบเขตพื้นที่ที่ดูแล : จังหวัดภูเก็ต	1.เพื่อเป็นตัวแทนของผู้ประกอบการท่องเที่ยวในด้านการประสานงานอย่างมีระบบระหว่างรัฐกับเอกชนและเอกชนกับเอกชนด้วยกัน 2. เพื่อส่งเสริมให้มีการพัฒนาการประกอบกิจการการท่องเที่ยว 3. เพื่อส่งเสริมให้มีการอนุรักษ์ศิลปะวัฒนธรรม ประเพณี สถานที่ท่องเที่ยว โบราณสถานและสิ่งแวดล้อม รวมทั้งเอกลักษณ์ของความเป็นไทย	1. จัดพบปะประชุมผู้ประกอบการการท่องเที่ยวในการส่งเสริมและพัฒนาการท่องเที่ยว 2. เสนอความเห็นหรือให้คำปรึกษาต่อหน่วยงานภาครัฐในเรื่องเกี่ยวกับการท่องเที่ยว 3. ให้ความร่วมมือแลกเปลี่ยนข้อมูลข่าวสารแก่บุคคลที่เกี่ยวข้องกับการส่งเสริมกิจการด้านการท่องเที่ยวทั้งภายในประเทศและภายนอกประเทศ 4. ประชุม สัมมนาด้านการคุ้มครองและรักษาผลประโยชน์ของสมาชิกเกี่ยวกับการท่องเที่ยว และติดตามผู้ประกอบการท่องเที่ยวให้ดำเนินการอย่างมีคุณภาพ มีคุณธรรมและมีจรรยาบรรณ

ลำดับ	ชื่อเครือข่าย	วัตถุประสงค์	การดำเนินงานของเครือข่าย
		4. เพื่อส่งเสริมให้มีจรรยามารยาทในการท่องเที่ยว 5. เพื่อส่งเสริมให้มีระบบการรับรองคุณภาพ ระบบมาตรฐานและระบบประกันคุณภาพของธุรกิจที่เกี่ยวกับสินค้าหรือบริการสำหรับนักท่องเที่ยว 6. เพื่อควบคุมดูแลให้สมาชิกผู้ประกอบการท่องเที่ยวดำเนินการอย่างมีคุณภาพ มีคุณธรรมและมีจรรยาบรรณ	5. ส่งเสริมให้มีการช่วยเหลือเกื้อกูลระหว่างสมาชิกด้วยกันศึกษาและหาทางแก้ไขปัญหาเกี่ยวกับการประกอบอุตสาหกรรมท่องเที่ยวดำเนินกิจการอื่นใดที่เป็นประโยชน์ต่อการท่องเที่ยว 6. การสร้างความยั่งยืนและสมดุล สร้างภูเก็ตให้เป็น happiness for all ที่ทั้งนักท่องเที่ยว และผู้อยู่อาศัยบนเกาะจะต้องมีคุณภาพชีวิตที่ดี มีชีวิตที่มีความสุข และเติบโตอย่างยั่งยืน

ลำดับ	ชื่อเครือข่าย	วัตถุประสงค์	การดำเนินงานของเครือข่าย
		7. เพื่อส่งเสริมสนับสนุนการศึกษา ค้นคว้าวิจัย ทดลอง อบรมและเผยแพร่วิชาการและเทคโนโลยีเกี่ยวกับอุตสาหกรรมท่องเที่ยวให้แก่สมาชิกหรือบริการแก่บุคคลทั่วไป 8. เพื่อประชาสัมพันธ์และเผยแพร่ข้อมูลข่าวสารที่เกี่ยวกับอุตสาหกรรมท่องเที่ยวต่อสมาชิกและบุคคลทั่วไปทั้งภายในประเทศและภายนอกประเทศ	

ลำดับ	ชื่อเครือข่าย	วัตถุประสงค์	การดำเนินงานของเครือข่าย
17	**สมาคมพัฒนาอสังหาริมทรัพย์จังหวัดภูเก็ต** (1) ประธาน/ผู้ประสานงานหลัก : นายธนูศักดิ์ พึ่งเดช (2) เบอร์ติดต่อ : 0864714874, 0939967808 (3) ที่ตั้ง : จังหวัดภูเก็ต 4) ขอบเขตพื้นที่ที่ดูแล: จังหวัดภูเก็ต	1. เพื่อส่งเสริม สนับสนุนการประกอบธุรกิจการค้า และการพัฒนาอสังหาริมทรัพย์ทั้งในทางปฏิบัติและทางวิชาการ 2. เพื่อสนับสนุน และช่วยเหลือสมาชิกแก้ไขอุปสรรคต่าง ๆ ในการประกอบการค้าของสมาชิก รวมทั้งประนีประนอมข้อพิพาทระหว่างสมาชิก หรือสมาชิกกับบุคคลภายนอก เพื่อประโยชน์ร่วมกันในการประกอบการ	1. เป็นคณะกรรมการร่วมภาครัฐและเอกชนเพื่อแก้ไขปัญหาทางเศรษฐกิจจังหวัดภูเก็ต (กรอ. จังหวัดภูเก็ต) 2. เป็นคณะกรรมการสนับสนุนข้อมูล และส่งเสริมการลงทุนในจังหวัดภูเก็ต 3. เป็นคณะทำงานสนับสนุนการทำงานของกรรมการกลั่นกรองการจดทะเบียนธุรกิจเพื่อป้องกันการประกอบธุรกิจอันมีลักษณะใช้คนไทยเป็นตัวแทนอำพราง (Nominee) 4. เป็นคณะทำงานโครงการศึกษาเพื่อขับเคลื่อนยุทธศาสตร์ด้านอนุรักษ์พลังงานจังหวัดภูเก็ต 5. เป็นคณะอนุกรรมการคุ้มครองผู้บริโภคประจำจังหวัดภูเก็ต

ลำดับ	ชื่อเครือข่าย	วัตถุประสงค์	การดำเนินงานของเครือข่าย
		3. เพื่อเป็นสื่อประสานงานการประกอบการค้าและการพัฒนาอสังหาริมทรัพย์กับหน่วยราชการและผู้เกี่ยวข้อง 4. เพื่อเป็นสื่อกลางระหว่างสมาชิกกับชมรม และผู้ประกอบการในต่างประเทศเพื่อแลกเปลี่ยนความช่วยเหลือในทางวิชาการ ตลอดจนการแลกเปลี่ยน ความรู้ความชำนาญในการประกอบธุรกิจซึ่งกันและกัน	

ลำดับ	ชื่อเครือข่าย	วัตถุประสงค์	การดำเนินงานของเครือข่าย
		5. เพื่อเป็นสื่อกลางระหว่างสมาชิกเพื่อความสัมพันธ์อันดีเพื่อแลกเปลี่ยนความรู้ ความชำนาญในการประกอบธุรกิจและเพื่อให้ความช่วยเหลือในทางวิชาการทางปฏิบัติ และทางการเงินซึ่งกันและกัน 6. เพื่อส่งเสริมการวิจัยเกี่ยวกับทำเลที่ดินการวางแปลนแผนผังวิธีการก่อสร้าง และการใช้วัสดุก่อสร้างเพื่อประโยชน์ในการประกอบการ	

ลำดับ	ชื่อเครือข่าย	วัตถุประสงค์	การดำเนินงานของเครือข่าย
		7. เพื่อส่งเสริมการประกอบธุรกิจของสมาชิกให้ได้มาตรฐานและปรับปรุงวิธีดำเนินการของสมาชิกให้ได้ผลยิ่งขึ้น 8. เพื่อสอดส่อง และติดตามความเคลื่อนไหวของภาวการณ์ประกอบธุรกิจการค้าและการพัฒนาอสังหาริมทรัพย์รวมทั้งภาวะตลาดวัสดุอุปกรณ์ก่อสร้าง	

ลำดับ	ชื่อเครือข่าย	วัตถุประสงค์	การดำเนินงานของเครือข่าย
		9. เพื่อส่งเสริมและเผยแพร่เกียรติคุณของสมาชิกผู้ดำเนินการได้ผลดี เป็นที่เชื่อถือแก่ประชาชนและทางราชการ 10. เพื่อช่วยเหลือ และส่งเสริมการกุศล 11. เพื่อปฏิบัติกิจการอื่นเพื่อประโยชน์ของสมาชิก หรือส่วนรวมตามขอบเขตที่กฎหมายให้อำนาจกระทำได้	

ที่มา : คณะที่ปรึกษา, ๒๕๖๓.

จังหวัดกระบี่

ลำดับ	เครือข่าย	การดำเนินงานของเครือข่าย
1	เครือข่ายกลุ่มอนุรักษ์บ้านไหนหนัง	1) ส่งเสริมการอนุรักษ์และรักษาทรัพยากรธรรมชาติและสิ่งแวดล้อม 2) รณรงค์อนุรักษ์ทรัพยากรทางชายฝั่ง 3) กิจกรรมที่ดำเนินการต่อเนื่อง ได้แก่ การรณรงค์อนุรักษ์ทรัพยากรชายฝั่ง ไม่ให้มีการใช้เครื่องมือทำประมงทำลายล้างในการทำการประมง
2	เครือข่ายกลุ่มกองทุนฟื้นฟูขวัญอันดามันบ้านไหนหนัง	1) ปกป้อง ดูแล รักษา และ ฟื้นฟูทรัพยากรธรรมชาติและสิ่งแวดล้อมในพื้นที่ 2) กิจกรรมที่ดำเนินการต่อเนื่อง ได้แก่ การรณรงค์อนุรักษ์ทรัพยากรชายฝั่ง ไม่ให้มีการใช้เครื่องมือทำประมงทำลายล้างในการทำการประมง

ลำดับ	เครือข่าย	การดำเนินงานของเครือข่าย
3	เครือข่ายอนุรักษ์ทรัพยากรทางทะเลและชายฝั่งบ้านนาทุ่งกลาง	1) สร้างภาคีเครือข่ายทุกกลุ่มในชุมชน และบูรณาการร่วมกันในการบริหารจัดการทรัพยากรธรรมชาติและสิ่งแวดล้อม 2) ส่งเสริมอาชีพและสร้างรายได้ให้กับชุมชนที่สอดคล้องกับการอนุรักษ์ 3) พัฒนาศักยภาพและสร้างจิตสำนึกในการอนุรักษ์ทรัพยากรธรรมชาติและสิ่งแวดล้อมในชุมชนและกลุ่มเยาวชน 4) ส่งเสริมการท่องเที่ยวชุมชนเชิงนิเวศ และร่วมกันอนุรักษ์ เฝ้าระวังและฟื้นฟูทรัพยากรในป่าชายเลนให้คงอยู่อย่างยั่งยืน 5) กิจกรรมที่ดำเนินการต่อเนื่อง ได้แก่ การสร้างฝายชะลอน้ำเพื่ออนุรักษ์ป่าต้นน้ำ และกักเก็บน้ำไว้ใช้ยามหน้าแล้ง การปลูกป่าทดแทนในพื้นที่เสื่อมโทรม การจัดทำบ้านปลา การบริหารจัดการป่าชายเลนชุมชน การจัดตั้งกลุ่มเลี้ยงผึ้งโพรง และทำกิจกรรมร่วมกับโรงเรียนและมัสยิด
4	องค์กรกลุ่มอนุรักษ์พิทักษ์ป่าชายเลนและชายฝั่งบ้านโคกยูง	1) ป้องกันการบุกรุกทำลายพื้นที่ป่าชายเลน 2) กิจกรรมที่ดำเนินการต่อเนื่อง ได้แก่ การปลูกป่าทดแทน การจัดตั้งแหล่งเรียนรู้ป่าชายเลน และการจัดทำหลักสูตรท้องถิ่น

ลำดับ	เครือข่าย	การดำเนินงานของเครือข่าย
5	องค์กรวิสาหกิจชุมชนเลี้ยงผึ้ง บ้านไหนหนัง	1) จัดกิจกรรมพัฒนาเศรษฐกิจเพื่อยกระดับคุณภาพชีวิตของประชาชน 2) กิจกรรมที่ดำเนินการต่อเนื่อง ได้แก่ การแปรรูปสัตว์น้ำ เช่น ปลาแดดเดียว ปลาเค็ม ปลาหวานและการทำขนม
6	เครือข่ายอนุรักษ์ทรัพยากรทางทะเลและชายฝั่งบ้านท่าคลอง	1) ส่งเสริมอาชีพด้านการอนุรักษ์ทรัพยากรทางทะเลและชายฝั่ง 2) กิจกรรมที่ดำเนินการต่อเนื่อง ได้แก่ การปลูกป่าชายเลนทดแทน การปล่อยพันธุ์สัตว์น้ำ การทำซั้งปลาและบ้านปลา การทำแนวเขตพื้นที่อนุรักษ์สัตว์น้ำพื้นที่ชายทะเล การธนาคารปูม้า การสร้างฝายมีชีวิต และการส่งเสริมอาชีพด้านการเกษตร เช่น เลี้ยงปลาดุกในบ่อพลาสติก
7	เครือข่ายกลุ่มอนุรักษ์ทรัพยากรทางทะเลและชายฝั่ง บ้านคลองย่าหนัด	1) การรวมกลุ่มชาวประมงพื้นบ้านในการเพิ่มรายได้ 2) การดูแล รักษา เฝ้าระวัง ทรัพยากรทางทะเลในหมู่บ้านให้คงอยู่และยั่งยืน 3) การส่งเสริมการท่องเที่ยวระดับตำบล 4) กิจกรรมที่ดำเนินการต่อเนื่อง ได้แก่ การสร้างบ้านปลา การปลูกป่าชายเลน การประชุมร่วมกับภาคีเครือข่าย และการดูแลทรัพยากรธรรมชาติทางทะเล

ลำดับ	เครือข่าย	การดำเนินงานของเครือข่าย
8	เครือข่ายอนุรักษ์ทรัพยากรทางทะเลและชายฝั่ง	1) การอนุรักษ์ ฟื้นฟู เฝ้าระวังทรัพยากรทางทะเลและชายฝั่ง 2) การส่งเสริมอาชีพ 3) กิจกรรมที่ดำเนินการต่อเนื่อง ได้แก่ การสร้างบ้านปลา การทำกันแนวเขตพื้นที่ในการอนุรักษ์สัตว์น้ำ การสร้างแนวเขตพื้นที่การขยายพันธุ์สัตว์น้ำ การปล่อยพันธุ์สัตว์น้ำ และการเฝ้าระวังการใช้เครื่องมือประมงผิดกฎหมาย
9	กลุ่มธนาคารต้นไม้บ้านไหนหนัง	1) การอนุรักษ์ ฟื้นฟู เฝ้าระวังทรัพยากรทางทะเลและชายฝั่ง 2) การส่งเสริมอาชีพ 3) การดูแล รักษา เฝ้าระวัง ทรัพยากรทางทะเลในหมู่บ้านให้คงอยู่และยั่งยืน 4) การส่งเสริมการท่องเที่ยวระดับตำบล 5) กิจกรรมเพาะชำกล้าไม้
10	สมาคมคนรักษ์เลกระบี่	1) การอนุรักษ์ ฟื้นฟู เฝ้าระวังทรัพยากรทางทะเลและชายฝั่ง 2) การส่งเสริมอาชีพ 3) กิจกรรมที่ดำเนินการต่อเนื่อง ได้แก่ การสร้างบ้านปลา การทำกันแนวเขตพื้นที่ในการอนุรักษ์สัตว์น้ำ การสร้างแนวเขตพื้นที่การขยายพันธุ์สัตว์น้ำ การปล่อยพันธุ์สัตว์น้ำ และการเฝ้าระวังการใช้เครื่องมือประมงผิดกฎหมาย

ลำดับ	เครือข่าย	การดำเนินงานของเครือข่าย
11	เครือข่าย Trash Hero Thailand	1) กิจกรรมเก็บขยะในพื้นที่สาธารณะ 2) เป็นสื่อกลางในการทำกิจกรรมร่วมกับหน่วยงานต่าง ๆ และกลุ่มองค์กรที่สนใจด้านการดูแลสิ่งแวดล้อม
12	สมาคมธุรกิจการท่องเที่ยวเกาะลันตา	1) จัดกิจกรรมพัฒนาเศรษฐกิจฐานรากให้เกิดรายได้กับชุมชนเพื่อยกระดับคุณภาพชีวิตของประชาชนอย่างทั่วถึง 2) เชื่อมโยงแผนพัฒนาการท่องเที่ยวและการอนุรักษ์ทรัพยากรธรรมชาติ 3) การอนุรักษ์ ฟื้นฟู เฝ้าระวังทรัพยากรทางทะเลและชายฝั่ง
13	กลุ่มอนุรักษ์ป่าชายเลนและทรัพยากรป่าชายฝั่งบ้านคลองยาง	1) ส่งเสริมการอนุรักษ์และรักษาทรัพยากรธรรมชาติและสิ่งแวดล้อม 2) รณรงค์อนุรักษ์ทรัพยากรทางชายฝั่ง 3) กิจกรรมที่ดำเนินการต่อเนื่อง ได้แก่ การรณรงค์อนุรักษ์ทรัพยากรชายฝั่ง ไม่ให้มีการใช้เครื่องมือทำประมงทำลายล้างในการทำการประมง 4) ฟื้นฟูป่าชายเลนในบ่อกุ้งร้าง

ลำดับ	เครือข่าย	การดำเนินงานของเครือข่าย
14	กลุ่มชุมชนชายฝั่งอ่าวทองหลาง	1) การดูแล รักษา เฝ้าระวัง ทรัพยากรทางทะเลในหมู่บ้านให้คงอยู่และยั่งยืน 2) การส่งเสริมการท่องเที่ยวระดับตำบล 3) กิจกรรมที่ดำเนินการต่อเนื่อง ได้แก่ การสร้างบ้านปลา การปลูกป่าชายเลน การประชุมร่วมกับภาคีเครือข่าย และการดูแลทรัพยากรธรรมชาติทางทะเล
15	กลุ่มบริหารจัดการป่าชุมชนเพื่อการท่องเที่ยวเชิงนิเวศเกาะลันตา	1) ปกป้อง ดูแล รักษา และ ฟื้นฟูทรัพยากรธรรมชาติและสิ่งแวดล้อมในพื้นที่ 2) กิจกรรมที่ดำเนินการต่อเนื่อง ได้แก่ การรณรงค์อนุรักษ์ทรัพยากรชายฝั่ง ไม่ให้มีการใช้เครื่องมือทำประมงทำลายล้างในการทำการประมง
16	กลุ่มอนุรักษ์ป่าชายเลนและทรัพยากรชายฝั่งตำบลเกาะศรีบอยา	1) ปกป้อง ดูแล รักษา และ ฟื้นฟูทรัพยากรธรรมชาติและสิ่งแวดล้อมในพื้นที่ 2) กิจกรรมที่ดำเนินการต่อเนื่อง ได้แก่ การรณรงค์อนุรักษ์ทรัพยากรชายฝั่ง ไม่ให้มีการใช้เครื่องมือทำประมงทำลายล้างในการทำการประมง 3) กิจกรรมเฝ้าระวังและอนุรักษ์สัตว์ทะเลหายาก เช่น โลมา พะยูน และวาฬ

ลำดับ	เครือข่าย	การดำเนินงานของเครือข่าย
17	กลุ่มอนุรักษ์ทรัพยากรธรรมชาติป่าชายเลนและสิ่งแวดล้อมปกาศัย	1) ปกป้อง ดูแล รักษา และ ฟื้นฟูทรัพยากรธรรมชาติและสิ่งแวดล้อมในพื้นที่ 2) กิจกรรมเพาะชำกล้าไม้ประจำถิ่น 3) กิจกรรมอนุรักษ์ป่าชายเลน และ ปลูกป่าชายเลน 4) กิจกรรมที่ดำเนินการต่อเนื่อง ได้แก่ การรณรงค์อนุรักษ์ทรัพยากรชายฝั่ง ไม่ให้มีการใช้เครื่องมือทำประมงทำลายล้างในการทำการประมง

ที่มา : คณะที่ปรึกษา, ๒๕๖๓.

จังหวัดพังงา

ลำดับ	เครือข่าย	การดำเนินงานของเครือข่าย
1	เครือข่ายชุมชนชายฝั่งตำบลมะรุ่ย อำเภอทับปุด	1. การจัดตั้งป่าชายเลนชุมชน 2) การรณรงค์อนุรักษ์ทรัพยากรชายฝั่งใช้เครื่องมือประมงที่ไม่ทำลายล้าง ในการทำการประมง และฟื้นฟูดอนหอยตลับ 3) การสร้างคนรุ่นใหม่เข้ามาทำงานร่วมกับคนรุ่นเก่า ในการอนุรักษ์ทรัพยากรทางทะเลและชายฝั่ง 4) กิจกรรมที่ดำเนินการต่อเนื่อง ได้แก่ การพัฒนาและปรับภูมินิเวศในพื้นที่ป่าชุมชน การฟื้นฟูแปลงเพาะพันธุ์กล้าไม้ประจำถิ่นและการฟื้นฟูหอยตลับ
2	เครือข่ายกลุ่มอนุรักษ์ป่าชายเลนบ้านท่าไร่	1) การจัดตั้งป่าชายเลนชุมชน 2) การรณรงค์อนุรักษ์ทรัพยากรชายฝั่ง ใช้เครื่องมือประมงที่ไม่ทำลายล้าง ในการทำการประมง 3) การจัดกิจกรรมการท่องเที่ยวโดยชุมชน 4) กิจกรรมที่ดำเนินการต่อเนื่อง ได้แก่ การตั้งศูนย์เพาะขยายพันธุ์ปูดำ การจัดกิจกรรมธนาคารขยะทุก ๆ 2 เดือนต่อครั้ง

ลำดับ	เครือข่าย	การดำเนินงานของเครือข่าย
3	เครือข่ายกลุ่มอนุรักษ์ป่าชายเลนบ้านกลาง	1)การจัดตั้งป่าชายเลนชุมชน 2) รณรงค์อนุรักษ์ทรัพยากรชายฝั่ง ใช้เครื่องมือประมงที่ไม่ทำลายล้างในการทำการประมง 3) การจัดกิจกรรมการท่องเที่ยวโดยชุมชน 4) กิจกรรมที่ดำเนินการต่อเนื่อง ได้แก่ การรณรงค์เก็บขยะเดือนละ 2 ครั้ง
4	เครือข่ายชุมชนชายฝั่ง บ้านอ่าวมะขาม	1) การปกป้อง ดูแล รักษา ฟื้นฟู และอนุรักษ์ทรัพยากรทางทะเลและชายฝั่งบ้านอ่าวมะขาม ต.คลองเคียน อ.ตะกั่วทุ่ง 2) กิจกรรมที่ดำเนินการต่อเนื่อง ได้แก่ การรณรงค์ เก็บขยะ การปลูกป่าชายเลน
5	เครือข่ายชุมชนชายฝั่งตำบลบางเตยและการบริหารจัดการป่าชายเลนชุมชนเกาะเคี่ยม-ท่าไร่ บ้านกลาง บ้านใต้ บ้านบางพัฒน์ ตำบลบางเตย อำเภอเมืองพังงา จังหวัดพังงา	1) จัดตั้งป่าชายเลนชุมชน 2) รณรงค์อนุรักษ์ทรัพยากรชายฝั่ง ใช้เครื่องมือประมงที่ไม่ทำลายล้างในการทำการประมง 3) การจัดกิจกรรมการท่องเที่ยงโดยชุมชน 4) กิจกรรมที่ดำเนินการต่อเนื่อง ได้แก่ การเก็บขยะในชุมชน และการปลูกป่าชายเลน 5) กิจกรรมเก็บขยะชุมชน

ลำดับ	เครือข่าย	การดำเนินงานของเครือข่าย
6	องค์กรชุมชนชายฝั่งบ้านกลุ่มอนุรักษ์ป่าชายเลนเพื่อการท่องเที่ยว โดยชุมชนเกาะไม้ไผ่ ตำบลเกาะปันหยี อำเภอเมืองพังงา	1) จัดตั้งป่าชายเลนชุมชน รณรงค์อนุรักษ์ทรัพยากรชายฝั่ง 2) การใช้เครื่องมือประมงที่ไม่ทำลายล้างในการทำประมง 3) การจัดกิจกรรมการท่องเที่ยวโดยชุมชน 4) กิจกรรมที่ดำเนินการต่อเนื่อง ได้แก่ การเก็บขยะในชุมชน การปลูกป่าชายเลน
7	กลุ่มอนุรักษ์ป่าชายเลน ตำบลเกาะคอเขา อำเภอตะกั่วป่า	1) การจัดตั้งป่าชายเลนชุมชน 2) การรณรงค์อนุรักษ์ทรัพยากรทางทะเลชายฝั่งใช้เครื่องมือประมงที่ไม่ทำลายล้างในการทำการประมง 3) การจัดกิจกรรมการท่องเที่ยวโดยชุมชน การอนุรักษ์แหล่งโบราณคดีตะโกลา 4) กิจกรรมต่อเนื่อง ได้แก่ การปลูกป่าชายเลน

ลำดับ	เครือข่าย	การดำเนินงานของเครือข่าย
8	เครือข่ายท่องเที่ยวชุมชน จังหวัดพังงาสมาชิกชุมชนเครือข่าย ได้แก่ (1) กลุ่มท่องเที่ยวเชิงอนุรักษ์ สามช่องเหนือ ตำบลกะไหล อำเภอตะกั่วทุ่ง (2) กลุ่มท่องเที่ยวเชิงอนุรักษ์ตำบลสองแพรก อำเภอเมืองพังงา (3) กลุ่มท่องเที่ยวเชิงอนุรักษ์บ้านบางพัฒน์ ตำบลบางเตย อำเภอเมืองพังงา (4) กลุ่มท่องเที่ยวโดยชุมชนบ้านโคกไคร ตำบลมะรุ่ย อำเภอทับปุด (5) กลุ่มท่องเที่ยวชุมชนหมู่เกาะปันหยี ตำบลเกาะปันหยี อำเภอเมืองพังงา (6) กลุ่มท่องเที่ยวชุมชน หมู่เกาะไม้ไผ่ ตำบลเกาะปันหยี อำเภอเมืองพังงา	1) การจัดตั้งกลุ่มท่องเที่ยวชุมชนระดับหมู่บ้าน 2) การรณรงค์อนุรักษ์ทรัพยากรชายฝั่งและอนุรักษ์ป่าชายเลน 3) ใช้เครื่องมือประมงที่ไม่ทำลายล้างในการทำการประมง 4) การแลกเปลี่ยนเรียนรู้การบริหารจัดการด้าน การท่องเที่ยวของชุมชน 5) กิจกรรมต่อเนื่อง ได้แก่ การปลูกป่าชายเลนการสร้างกลุ่มเยาวชนในการอนุรักษ์

ลำดับ	เครือข่าย	การดำเนินงานของเครือข่าย
	(7) กลุ่มท่องเที่ยวเชิงอนุรักษ์บ้านท่าดินแดง ตำบลลำแก่น อำเภอท้ายเหมือง (8) กลุ่มท่องเที่ยวเชิงอนุรักษ์ ตำบลเกาะคอเขา อำเภอตะกั่วป่า (9) กลุ่มท่องเที่ยวเชิงอนุรักษ์ เกาะพระทอง ตำบลเกาะพระทอง อำเภอคุระบุรี	
9	กลุ่มประมงชายฝั่งบ้านทับยาง	1) ปกป้อง ดูแล รักษาฟื้นฟู และอนุรักษ์ทรัพยากรทางทะเลและชายฝั่งบ้านทับยาง 2) การรณรงค์อนุรักษ์ทรัพยากรชายฝั่งและอนุรักษ์ป่าชายเลน และการใช้เครื่องมือประมงที่ไม่ทำลายล้างในการทำการประมง รวมทั้งการอนุรักษ์เต่าทะเล
10	กลุ่มอนุรักษ์เต่าทะเล	1) ปกป้อง ดูแล รักษาฟื้นฟู และ อนุรักษ์ทรัพยากรทางทะเลและชายฝั่งบ้านทับยาง 2) การรณรงค์อนุรักษ์ทรัพยากรชายฝั่งและอนุรักษ์ป่าชายเลน และการใช้เครื่องมือประมงที่ไม่ทำลายล้างในการทำการประมง รวมทั้งการอนุรักษ์เต่าทะเล

ลำดับ	เครือข่าย	การดำเนินงานของเครือข่าย
11	เครือข่ายประมงพื้นบ้านจังหวัดพังงา	1) ปกป้อง ดูแล รักษาฟื้นฟู และ อนุรักษ์ทรัพยากรทางทะเลและชายฝั่งบ้านทับยาง 2) การรณรงค์อนุรักษ์ทรัพยากรชายฝั่งและอนุรักษ์ป่าชายเลน และการใช้เครื่องมือประมงที่ไม่ทำลายล้างในการทำการประมง 3) ฟื้นฟูหญ้าทะเลและดอนหอยตลับ ผลักดันการจัดการทรัพยากรประมงโดยชุมชน
12	กลุ่มท่องเที่ยวเชิงอนุรักษ์และกลุ่มท่องเที่ยวโฮมสเตย์เกาะยาวน้อย	1) อนุรักษ์ทรัพยากรทางทะเลและชายฝั่ง และเสริมสร้างความสามารถชุมชนในการจัดการท่องเที่ยว 2) สร้างวิสาหกิจชุมชนด้านการบริการ และการบริหารจัดการทรัพยากรของชุมชน 3) จัดตั้งกลุ่มท่องเที่ยวชุมชนระดับหมู่บ้าน และรณรงค์อนุรักษ์ทรัพยากรชายฝั่งและอนุรักษ์ป่าชายเลน 4) การรณรงค์อนุรักษ์ทรัพยากรชายฝั่งและอนุรักษ์ป่าชายเลน และการใช้เครื่องมือประมงที่ไม่ทำลายล้างในการทำการประมง

ลำดับ	เครือข่าย	การดำเนินงานของเครือข่าย
13	กลุ่มอนุรักษ์ป่าชายเลนบ้านสามช่อง ตำบลกะไหล	1) ปกป้อง ดูแล รักษาฟื้นฟู และอนุรักษ์ทรัพยากรทางทะเลและชายฝั่งบ้านทับยาง 2) จัดตั้งป่าชายเลนชุมชนระดับหมู่บ้าน 3) การรณรงค์อนุรักษ์ทรัพยากรชายฝั่งและอนุรักษ์ป่าชายเลน และการใช้เครื่องมือประมงที่ไม่ทำลายล้างในการทำการประมง

ที่มา : คณะที่ปรึกษา, 2563.

ประกาศและกฎกระทรวง

เรื่อง กำหนดเขตพื้นที่และมาตรการคุ้มครองสิ่งแวดล้อม

1. กฎกระทรวง กำหนดให้พื้นที่ตำบลบางกะเจ้า ตำบลบางกอบัว ตำบลบางน้ำผึ้ง ตำบลบางยอ ตำบลบางกระสอบ และตำบลทรงคนอง อำเภอพระประแดง จังหวัดสมุทรปราการ เป็นเขตพื้นที่คุ้มครองสิ่งแวดล้อม พ.ศ. 2562

2. ประกาศกระทรวงทรัพยากรธรรมชาติและสิ่งแวดล้อม เรื่อง กำหนดเขตพื้นที่และมาตรการคุ้มครองสิ่งแวดล้อม ในบริเวณพื้นที่อำเภอบางละมุง และอำเภอสัตหีบ จังหวัดชลบุรี พ.ศ. 2563

3. ประกาศกระทรวงทรัพยากรธรรมชาติและสิ่งแวดล้อม เรื่อง กำหนดเขตพื้นที่และมาตรการคุ้มครองสิ่งแวดล้อม ในบริเวณพื้นที่อำเภอบ้านแหลมอำเภอเมืองเพชรบุรี อำเภอท่ายาง อำเภอชะอำ จังหวัดเพชรบุรี และอำเภอหัวหิน อำเภอปราณบุรี จังหวัดประจวบคีรีขันธ์ พ.ศ. 2561

4. ประกาศกระทรวงทรัพยากรธรรมชาติและสิ่งแวดล้อม เรื่อง กำหนดเขตพื้นที่และมาตรการคุ้มครองสิ่งแวดล้อม ในบริเวณท้องที่ตำบลตลิ่งงาม ตำบลบ่อผุด ตำบลมะเร็ต ตำบลแม่น้ำ ตำบลหน้าเมือง ตำบลอ่างทอง ตำบลลิปะน้อย อำเภอเกาะสมุย และตำบลเกาะพะงัน ตำบลบ้านใต้ ตำบลเกาะเต่า อำเภอเกาะพะงัน จังหวัดสุราษฎร์ธานี พ.ศ. 2557

5. ประกาศกระทรวงทรัพยากรธรรมชาติและสิ่งแวดล้อม เรื่อง กำหนดเขตพื้นที่และมาตรการคุ้มครองสิ่งแวดล้อมในบริเวณพื้นที่จังหวัดภูเก็ต พ.ศ. 2560

6. ประกาศกระทรวงทรัพยากรธรรมชาติและสิ่งแวดล้อม เรื่อง กำหนดเขตพื้นที่และมาตรการคุ้มครองสิ่งแวดล้อมในท้องที่อำเภออ่าวลึก อำเภอเมืองกระบี่ อำเภอเหนือคลอง อำเภอคลองท่อม และอำเภอเกาะลันตา จังหวัดกระบี่ พ.ศ. 2549

7. ประกาศกระทรวงทรัพยากรธรรมชาติและสิ่งแวดล้อม เรื่อง กำหนดเขตพื้นที่และมาตรการคุ้มครองสิ่งแวดล้อม ในท้องที่อำเภอคุระบุรี อำเภอตะกั่วป่า อำเภอท้ายเหมือง อำเภอทับปุด อำเภอเมืองพังงา อำเภอตะกั่วทุ่ง และอำเภอเกาะยาว จังหวัดพังงา พ.ศ. 2549

กองสิ่งแวดล้อมชุมชนและพื้นที่เฉพาะ

สำนักงานนโยบายและแผนทรัพยากรธรรมชาติและสิ่งแวดล้อม

118/1 อาคารทิปโก้ 2 ถนนพระรามที่ 6

แขวงพญาไท เขตพญาไท กรุงเทพฯ 10400

โทรศัพท์/โทรสาร 02 265 6572

www.onep.go.th