



แนวทางปฏิบัติงานเพื่อขับเคลื่อนการจัดการพื้นที่สีเขียวอย่างยั่งยืน  
ระยะที่ ๒ (พ.ศ. ๒๕๖๖ - ๒๕๗๐)



แนวทางปฏิบัติงานเพื่อขับเคลื่อนการจัดการพื้นที่สีเขียวอย่างยั่งยืน  
ระยะที่ ๒ (พ.ศ. ๒๕๖๖ - ๒๕๗๐)

# สำเนา

## ด่วนที่สุด

ที่ นร ๐๕๐๕/๓๓๐๐

สำนักเลขาธิการคณะรัฐมนตรี

ทำเนียบรัฐบาล กทม. ๑๐๓๐๐

๒๗ ธันวาคม ๒๕๖๕

เรื่อง (ร่าง) แนวทางปฏิบัติงานเพื่อขับเคลื่อนการจัดการพื้นที่สีเขียวอย่างยั่งยืน ระยะที่ ๒ (พ.ศ. ๒๕๖๖ - ๒๕๗๐)

เรียน รัฐมนตรีว่าการกระทรวงทรัพยากรธรรมชาติและสิ่งแวดล้อม

อ้างถึง หนังสือกระทรวงทรัพยากรธรรมชาติและสิ่งแวดล้อม ที่ ทส ๑๐๑๐.๔/๓๓๐๐

ลงวันที่ ๒๘ พฤศจิกายน ๒๕๖๕

สิ่งที่ส่งมาด้วย บัญชีสำเนาหนังสือที่ส่งมาด้วย

ตามที่กระทรวงทรัพยากรธรรมชาติและสิ่งแวดล้อมได้ขอให้นำเสนอคณะรัฐมนตรี ดังนี้

๑. รับทราบแนวทางปฏิบัติงานเพื่อขับเคลื่อนการจัดการพื้นที่สีเขียวอย่างยั่งยืน ระยะที่ ๒ (พ.ศ. ๒๕๖๖ - ๒๕๗๐)

๒. มอบหมายหน่วยงานที่เกี่ยวข้องตาม (ร่าง) แนวทางปฏิบัติงานเพื่อขับเคลื่อนการจัดการพื้นที่สีเขียวอย่างยั่งยืน ระยะที่ ๒ (พ.ศ. ๒๕๖๖ - ๒๕๗๐) ใช้เป็นกรอบในการจัดตั้งงบประมาณเพื่อขับเคลื่อนการดำเนินงานต่อไป

๓. มอบกระทรวงทรัพยากรธรรมชาติและสิ่งแวดล้อม โดยสำนักงานนโยบายและแผนทรัพยากรธรรมชาติและสิ่งแวดล้อม ร่วมกับกรมส่งเสริมการปกครองท้องถิ่น กระทรวงมหาดไทย และสมาคมสันนิบาตเทศบาลแห่งประเทศไทย และหน่วยงานที่เกี่ยวข้องขับเคลื่อนและติดตามการดำเนินงานตาม (ร่าง) แนวทางปฏิบัติงานเพื่อขับเคลื่อนการจัดการพื้นที่สีเขียวอย่างยั่งยืน ระยะที่ ๒ (พ.ศ. ๒๕๖๖ - ๒๕๗๐) ความละเอียดแจ้งแล้ว นั้น

กระทรวงการคลัง กระทรวงการท่องเที่ยวและกีฬา กระทรวงเกษตรและสหกรณ์ กระทรวงคมนาคม กระทรวงดิจิทัลเพื่อเศรษฐกิจและสังคม กระทรวงวัฒนธรรม กระทรวงศึกษาธิการ กระทรวงสาธารณสุข กระทรวงอุตสาหกรรม สำนักงานปลัดสำนักนายกรัฐมนตรี และสำนักงานทรัพยากรน้ำแห่งชาติได้เสนอความเห็นไปเพื่อประกอบการพิจารณาของคณะรัฐมนตรีด้วย ความละเอียดปรากฏตามบัญชีสำเนาหนังสือที่ส่งมาด้วยนี้

คณะรัฐมนตรีได้มีมติเมื่อวันที่ ๒๗ ธันวาคม ๒๕๖๕ รับทราบและเห็นชอบตามที่กระทรวงทรัพยากรธรรมชาติและสิ่งแวดล้อมเสนอ และให้กระทรวงทรัพยากรธรรมชาติและสิ่งแวดล้อม รับความเห็นของสำนักงานทรัพยากรน้ำแห่งชาติไปพิจารณาดำเนินการต่อไป

จึงเรียนยืนยันมา ทั้งนี้ สำนักเลขาธิการคณะรัฐมนตรีได้แจ้งให้ผู้ที่เกี่ยวข้องตามบัญชีแนบท้ายทราบด้วยแล้ว

ขอแสดงความนับถือ

ปริญญคราญ จงธรรมคุณ

(นางสาวปริญญคราญ จงธรรมคุณ)

ผู้อำนวยการกองพัฒนายุทธศาสตร์และติดตามนโยบายพิเศษ ปฏิบัติราชการแทน  
เลขาธิการคณะรัฐมนตรี

กองพัฒนายุทธศาสตร์และติดตามนโยบายพิเศษ

โทร. ๐ ๒๒๘๐ ๙๐๐๐ ต่อ ๑๗๓๔ (ณัฐณี), ๑๕๓๓ (ปภัศรา)

โทรสาร ๐ ๒๒๘๐ ๑๔๔๖ www.soc.go.th

ไปรษณีย์อิเล็กทรอนิกส์ saraban@soc.go.th

## คำนำ

สำนักงานนโยบายและแผนทรัพยากรธรรมชาติและสิ่งแวดล้อม (สผ.) ได้จัดทำ “แนวทางปฏิบัติงานเพื่อขับเคลื่อนการจัดการพื้นที่สีเขียวอย่างยั่งยืน ระยะที่ ๒ (พ.ศ. ๒๕๖๖ - ๒๕๗๐)” เพื่อถ่ายทอดตัวชี้วัดและเป้าหมายระยะปานกลาง (๖ - ๑๐ ปี) ตามแนวทางการขับเคลื่อนการจัดการพื้นที่สีเขียวอย่างยั่งยืน ต่อเนื่องจากแนวทางปฏิบัติงานฯ ระยะแรก ซึ่งเป็นการถ่ายทอดตัวชี้วัดและเป้าหมายระยะสั้น (๑ - ๕ ปี) และสิ้นสุดในปี พ.ศ. ๒๕๖๕ โดยแนวทางการขับเคลื่อนฯ ซึ่งเป็นแนวทางระยะยาว ๒๐ ปี ได้รับความเห็นชอบจากคณะกรรมการสิ่งแวดล้อมแห่งชาติ ในการประชุมครั้งที่ ๔/๒๕๖๑ เมื่อวันที่ ๑ สิงหาคม ๒๕๖๑ และคณะรัฐมนตรีมีมติเห็นชอบมติคณะกรรมการสิ่งแวดล้อมแห่งชาติครั้งดังกล่าว เมื่อวันที่ ๒๖ พฤศจิกายน ๒๕๖๑

แนวทางปฏิบัติงานเพื่อขับเคลื่อนการจัดการพื้นที่สีเขียวอย่างยั่งยืน ระยะที่ ๒ (พ.ศ. ๒๕๖๖ - ๒๕๗๐) จัดทำขึ้น โดยการทบทวนประเมินผลจากแนวทางปฏิบัติงานฯ ระยะแรก และดำเนินการให้สอดคล้องกับสถานการณ์ นโยบายและแผนที่เป็นปัจจุบัน รวมทั้งกรอบทิศทางและแนวโน้มการดำเนินงานในอนาคต การจัดทำแนวทางปฏิบัติงานฯ ดังกล่าว ได้ผ่านกระบวนการมีส่วนร่วมจากหน่วยงานและภาคส่วนที่เกี่ยวข้อง เพื่อให้กลุ่มเป้าหมายและภาคส่วนที่เกี่ยวข้องสามารถขับเคลื่อนและดำเนินงานได้สำเร็จอย่างเป็นรูปธรรม รวมทั้งตอบสนองเป้าหมายและตัวชี้วัดทั้งระดับประเทศและระดับพื้นที่ อาทิ แผนย่อยของแผนแม่บทภายใต้ยุทธศาสตร์ชาติ (พื้นที่สีเขียว) และแผนพัฒนาท้องถิ่น ทั้งนี้ แนวทางปฏิบัติงานฯ ดำเนินงานภายใต้การกำกับของคณะกรรมการจัดการสิ่งแวดล้อมชุมชนและพื้นที่เฉพาะ และได้รับความเห็นชอบ ก่อนนำเสนอคณะกรรมการสิ่งแวดล้อมแห่งชาติ โดยคณะกรรมการสิ่งแวดล้อมแห่งชาติมีมติเห็นชอบ ในการประชุมครั้งที่ ๓/๒๕๖๕ เมื่อวันที่ ๓ สิงหาคม ๒๕๖๕ และต่อมาคณะรัฐมนตรีมีมติรับทราบและเห็นชอบ เมื่อวันที่ ๒๗ ธันวาคม ๒๕๖๕

สำนักงานนโยบายและแผนทรัพยากรธรรมชาติและสิ่งแวดล้อม จึงเห็นควรผลักดัน “แนวทางปฏิบัติงานเพื่อขับเคลื่อนการจัดการพื้นที่สีเขียวอย่างยั่งยืน ระยะที่ ๒ (พ.ศ. ๒๕๖๖ - ๒๕๗๐)” สำหรับทุกภาคส่วน ทั้งภาครัฐ เอกชน ชุมชน และประชาชน ใช้เป็นกรอบการปฏิบัติและดำเนินการตามบทบาทหน้าที่ความรับผิดชอบ และบูรณาการความร่วมมือต่อไป เพื่อให้พื้นที่สีเขียวมีปริมาณและคุณภาพตามเป้าหมายที่กำหนด เพื่อคุณภาพชีวิตและสิ่งแวดล้อมที่ดี และสร้างความสมดุลให้กับเมืองและระบบนิเวศอย่างยั่งยืนตลอดไป

สำนักงานนโยบายและแผนทรัพยากรธรรมชาติและสิ่งแวดล้อม

ธันวาคม ๒๕๖๕

## สารบัญ

๑. บทนำ	๑
๒. นโยบายและทิศทางการพัฒนา	๑
๒.๑ นโยบายและทิศทางการพัฒนาในระดับโลกและระดับภูมิภาค	๑
๒.๒ นโยบายและทิศทางการดำเนินงานของไทย	๔
๓. กฎหมาย กฎ และระเบียบที่เกี่ยวข้อง	๑๓
๓.๑ พระราชบัญญัติภาษีที่ดินและสิ่งปลูกสร้าง พ.ศ. ๒๕๖๒	๑๓
๓.๒ พระราชบัญญัติการผังเมือง พ.ศ. ๒๕๖๒	๑๔
๓.๓ พระราชบัญญัติที่ราชพัสดุ พ.ศ. ๒๕๖๒ และระเบียบกระทรวงการคลังว่าด้วยการจัดหาประโยชน์ในที่ราชพัสดุ พ.ศ. ๒๕๕๒	๑๕
๓.๔ พระราชบัญญัติสวนป่า (ฉบับที่ ๒) พ.ศ. ๒๕๕๘	๑๖
๓.๕ พระราชบัญญัติหลักประกันทางธุรกิจ พ.ศ. ๒๕๕๘ และกฎกระทรวงกำหนดให้ทรัพย์สินอื่นเป็นหลักประกัน พ.ศ. ๒๕๖๑	๑๖
๓.๖ พระราชบัญญัติการทางพิเศษแห่งประเทศไทย พ.ศ. ๒๕๕๐	๑๗
๓.๗ พระราชบัญญัติการรถไฟฟ้ามหานครแห่งประเทศไทย พ.ศ. ๒๕๔๓	๑๗
๓.๘ พระราชบัญญัติจัดวางการรถไฟและทางหลวง พระพุทธศักราช ๒๔๖๔	๑๗
๓.๙ พระราชบัญญัติว่าด้วยการจัดทาส่งหาริมทรัพย์เพื่อกิจการขนส่งมวลชน พ.ศ. ๒๕๔๐	๑๘
๓.๑๐ พระราชบัญญัติทางหลวง พ.ศ. ๒๕๓๕ และพระราชบัญญัติทางหลวง (ฉบับที่ ๒) พ.ศ. ๒๕๔๙	๑๘
๓.๑๑ พระราชกฤษฎีกาออกตามความในประมวลรัษฎากร ว่าด้วยการยกเว้นรัษฎากร	๑๙
๓.๑๒ ระเบียบกรมทรัพยากรทางทะเลและชายฝั่ง ว่าด้วยการปลูกและบำรุงป่าชายเลนสำหรับองค์กรหรือบุคคลภายนอก พ.ศ. ๒๕๖๔	๒๐
๓.๑๓ ระเบียบกรมป่าไม้ ว่าด้วยการแบ่งปันคาร์บอนเครดิตจากการปลูก บำรุง อนุรักษ์ และฟื้นฟูในพื้นที่ป่าไม้ พ.ศ. ๒๕๖๔	๒๐
๓.๑๔ ข้อบังคับคณะกรรมการการนิคมอุตสาหกรรมแห่งประเทศไทย	๒๑
๔. การขับเคลื่อนการดำเนินงาน	๒๔
๔.๑ การขับเคลื่อนและติดตามการดำเนินงานตามแนวทางปฏิบัติงานเพื่อขับเคลื่อนการจัดการพื้นที่สีเขียวอย่างยั่งยืน ระยะแรก	๒๔
๔.๒ การจัดทำแนวทางปฏิบัติงานเพื่อขับเคลื่อนการจัดการพื้นที่สีเขียวอย่างยั่งยืน ระยะที่ ๒ (พ.ศ. ๒๕๖๖ - ๒๕๗๐)	๓๒
๕. แนวทางปฏิบัติงานเพื่อขับเคลื่อนการจัดการพื้นที่สีเขียวอย่างยั่งยืน ระยะที่ ๒ (พ.ศ. ๒๕๖๖ - ๒๕๗๐)	๓๕

คณะกรรมการจัดการสิ่งแวดล้อมชุมชนและพื้นที่เฉพาะ	๑๒๖
บรรณานุกรม	๑๒๗
ภาคผนวก	๑๓๑

## สารบัญภาพ

ภาพที่ ๑	ค่าเฉลี่ยสัดส่วนพื้นที่สีเขียวสาธารณะต่อประชากรขององค์กรปกครองส่วนท้องถิ่น (ตารางเมตรต่อคน)	๒๕
ภาพที่ ๒	ผังความเชื่อมโยงระหว่างนโยบายด้านสิ่งแวดล้อมระดับโลก ระดับภูมิภาค และประเทศไทย (นโยบายและยุทธศาสตร์ชาติ) กับ แนวทางปฏิบัติงานเพื่อขับเคลื่อนการจัดการพื้นที่สีเขียวอย่างยั่งยืน ระยะที่ ๒ (พ.ศ. ๒๕๖๖ - ๒๕๗๐)	๕๖
ภาพที่ ๓	สรุปสาระสำคัญของแนวทางปฏิบัติงานเพื่อขับเคลื่อนการจัดการพื้นที่สีเขียวอย่างยั่งยืน ระยะที่ ๒ (พ.ศ. ๒๕๖๖ - ๒๕๗๐)	๕๗

## สารบัญตาราง

ตารางที่ ๑	พื้นที่สีเขียวสาธารณะต่อประชากร (ตารางเมตรต่อคน)	๒๕
ตารางที่ ๒	พื้นที่สีเขียวต้นแบบแยกตามรายภาค	๓๐
ตารางที่ ๓	เครือข่ายพื้นที่สีเขียวรายภาค	๓๒
ตารางที่ ๔	โครงการ/กิจกรรมในแนวทางปฏิบัติงานเพื่อขับเคลื่อนการจัดการพื้นที่สีเขียวอย่างยั่งยืน ระยะที่ ๒ (พ.ศ. ๒๕๖๖ - ๒๕๗๐)	๖๐

# แนวทางปฏิบัติงานเพื่อขับเคลื่อนการจัดการพื้นที่สีเขียวอย่างยั่งยืน

## ระยะที่ ๒ (พ.ศ. ๒๕๖๖ - ๒๕๗๐)

### ๑. บทนำ

แนวทางปฏิบัติงานเพื่อขับเคลื่อนการจัดการพื้นที่สีเขียวอย่างยั่งยืน ระยะที่ ๒ (พ.ศ. ๒๕๖๖ - ๒๕๗๐) เป็นแนวทางปฏิบัติงานหรือแผนการดำเนินงานที่ต่อเนื่องจากแนวทางปฏิบัติงานฯ ระยะแรก จัดทำขึ้นเพื่อรองรับและเป็นกรอบทิศทางเพื่อขับเคลื่อนและผลักดันการดำเนินงานด้านการบริหารจัดการพื้นที่สีเขียวตาม “แนวทางการขับเคลื่อนการจัดการพื้นที่สีเขียวอย่างยั่งยืน” โดยถ่ายทอดแนวทางและมาตรการตามแนวทางการขับเคลื่อนฯ ไปสู่การปฏิบัติ ทั้งเป้าหมายและตัวชี้วัดการดำเนินงานในระยะปานกลาง (๖ - ๑๐ ปี) ทั้งนี้แนวทางปฏิบัติงานฯ ระยะที่ ๒ (พ.ศ. ๒๕๖๖ - ๒๕๗๐) สอดคล้องกับแผนและเป้าหมายระดับชาติ อาทิ ยุทธศาสตร์ชาติ ๒๐ ปี (พ.ศ. ๒๕๖๑ - ๒๕๘๐) แผนแม่บทภายใต้ยุทธศาสตร์ชาติ ประเด็นที่ ๖ และประเด็นที่ ๑๘ แผนการปฏิรูปประเทศ ปรัชญาของเศรษฐกิจพอเพียง รวมทั้งแผนและทิศทางการพัฒนาระดับโลกและภูมิภาค อาทิ เป้าหมายการพัฒนาที่ยั่งยืน (Sustainable Development Goals: SDGs) แผนยุทธศาสตร์อาเซียนด้านสิ่งแวดล้อม (ASEAN Strategic Plan on Environment: ASPEN) และแผนปฏิบัติการอาเซียนด้านสิ่งแวดล้อมเมืองที่ยั่งยืน (AWGESC Action Plan) แผนพัฒนาเศรษฐกิจและสังคมแห่งชาติ ฉบับที่ ๑๓ (พ.ศ. ๒๕๖๖ - ๒๕๗๐) แผนจัดการคุณภาพสิ่งแวดล้อม พ.ศ. ๒๕๖๖ - ๒๕๗๐ อนึ่ง กรอบแนวทางปฏิบัติงานเพื่อขับเคลื่อนการจัดการพื้นที่สีเขียวอย่างยั่งยืน ระยะที่ ๒ (พ.ศ. ๒๕๖๖ - ๒๕๗๐) ได้รับความเห็นชอบจากคณะกรรมการจัดการสิ่งแวดล้อมชุมชนและพื้นที่เฉพาะ ครั้งที่ ๑/๒๕๖๔ เมื่อวันที่ ๒๑ กันยายน ๒๕๖๔ และ (ร่าง) แนวทางปฏิบัติงานเพื่อขับเคลื่อนการจัดการพื้นที่สีเขียวอย่างยั่งยืน ระยะที่ ๒ (พ.ศ. ๒๕๖๖ - ๒๕๗๐) ได้รับความเห็นชอบจากคณะกรรมการจัดการสิ่งแวดล้อมชุมชนและพื้นที่เฉพาะ ในการประชุมคณะกรรมการฯ ครั้งที่ ๒/๒๕๖๕ เมื่อวันที่ ๒๑ กรกฎาคม ๒๕๖๕ และการประชุมคณะกรรมการสิ่งแวดล้อมแห่งชาติ ครั้งที่ ๓/๒๕๖๕ เมื่อวันที่ ๓ สิงหาคม ๒๕๖๕ และต่อมาเมื่อวันที่ ๒๗ ธันวาคม ๒๕๖๕ คณะรัฐมนตรีมีมติรับทราบและเห็นชอบตามที่กระทรวงทรัพยากรธรรมชาติและสิ่งแวดล้อมเสนอ

### ๒. นโยบายและทิศทางการพัฒนา

#### ๒.๑ นโยบายและทิศทางการพัฒนาในระดับโลกและระดับภูมิภาค

นโยบายและทิศทางการพัฒนาและดำเนินงานที่เกี่ยวข้องกับการพัฒนาเมืองและพื้นที่สีเขียวในเมืองในระดับโลกและระดับภูมิภาคอาเซียน ดังนี้



### ๒.๑.๑ วาระการพัฒนาที่ยั่งยืน ค.ศ. ๒๐๓๐ และเป้าหมายการพัฒนาที่ยั่งยืน

วาระการพัฒนาที่ยั่งยืน ค.ศ. ๒๐๓๐ และเป้าหมายการพัฒนาที่ยั่งยืน (Sustainable Development Goals: SDGs) ซึ่งได้รับความเห็นชอบจากที่ประชุมสมัชชาสหประชาชาติ สมัยสามัญ ครั้งที่ ๗๐ เมื่อวันที่ ๒๕ กันยายน ๒๕๕๘ กำหนดเป้าหมายการพัฒนาที่ยั่งยืนจำนวน ๑๗ เป้าหมาย (Goals) ๑๖๙ เป้าประสงค์ (Targets) ๒๔๑ ตัวชี้วัด (Indicators) เพื่อใช้เป็นวาระแห่งการพัฒนาของโลกในอีก ๑๕ ปีข้างหน้า ภายใต้หลักการ 5 P ได้แก่ การพัฒนาคน (People) สิ่งแวดล้อม (Environment) ความมั่งคั่งทางเศรษฐกิจ (Prosperity) การสร้างสังคมสันติสุขและยุติธรรม (Peace) และหุ้นส่วนการพัฒนา (Partnership) ทั้งนี้ มีเป้าหมายการพัฒนาที่ยั่งยืน และเป้าประสงค์ ที่เกี่ยวข้องกับการบริหารจัดการพื้นที่สีเขียว ดังนี้

**เป้าหมายที่ ๑๑** ทำให้เมืองและการตั้งถิ่นฐานของมนุษย์มีความครอบคลุม ปลอดภัย มีภูมิคุ้มกันและยั่งยืน (Make cities and human settlements inclusive, safe, resilient and sustainable) โดยมีเป้าประสงค์ที่ ๑๑.๗ จัดให้มีการเข้าถึงพื้นที่สาธารณะสีเขียวที่ปลอดภัยครอบคลุมและเข้าถึงได้โดยถ้วนหน้า โดยเฉพาะผู้หญิง เด็ก คนชรา และผู้มีความบกพร่องทางร่างกาย ภายในปี พ.ศ. ๒๕๗๓

สำหรับเป้าหมายและเป้าประสงค์ที่เกี่ยวข้องโดยอ้อม ได้แก่

**เป้าหมายที่ ๒** ยุติความหิวโหย บรรลุความมั่นคงทางอาหารและยกระดับโภชนาการและส่งเสริมเกษตรกรรมที่ยั่งยืน (End hunger, achieve food security and improved nutrition and promote sustainable agriculture) เป้าประสงค์ที่ ๒.๔ สร้างหลักประกันว่าจะมีระบบการผลิตอาหารที่ยั่งยืนและดำเนินการตามแนวปฏิบัติทางการเกษตรมีภูมิคุ้มกันที่จะเพิ่มผลิตภาพและการผลิต ซึ่งจะช่วยรักษาระบบนิเวศ เสริมขีดความสามารถในการปรับตัวต่อการเปลี่ยนแปลงสภาพภูมิอากาศ ภาวะอากาศรุนแรง ภัยแล้ง อุทกภัยและภัยพิบัติอื่น ๆ และจะช่วยพัฒนาที่ดินและคุณภาพดินอย่างต่อเนื่องภายในปี พ.ศ. ๒๕๗๓

**เป้าหมายที่ ๖** สร้างหลักประกันว่าจะมีการจัดให้มีน้ำและสุขอนามัยสำหรับทุกคนและมีการบริหารจัดการที่ยั่งยืน (Ensure availability and sustainable management of water and sanitation for all) เป้าประสงค์ที่ ๖.๖ ปกป้องและฟื้นฟูระบบนิเวศ ที่เกี่ยวข้องกับแหล่งน้ำ รวมถึงภูเขาป่าไม้ พื้นที่ชุ่มน้ำ แม่น้ำ ชั้นหินอุ้มน้ำ และทะเลสาบ ภายในปี พ.ศ. ๒๕๖๓

**เป้าหมายที่ ๘** ส่งเสริมการเติบโตทางเศรษฐกิจที่ต่อเนื่อง ครอบคลุม และยั่งยืน การจ้างงานเต็มที่ มีผลิตภาพและการมีงานที่เหมาะสมสำหรับทุกคน (Promote sustained, inclusive and sustainable economic growth, full and productive employment and decent work for all) เป้าประสงค์ที่ ๘.๙ ในปี ค.ศ. ๒๐๓๐ วางแผนและดำเนินนโยบายเพื่อส่งเสริมการท่องเที่ยวอย่างยั่งยืนที่สร้างงานและส่งเสริมวัฒนธรรมท้องถิ่นและผลิตภัณฑ์

**เป้าหมายที่ ๑๒** สร้างหลักประกันให้มีรูปแบบการผลิตและการบริโภคที่ยั่งยืน (Ensure sustainable consumption and production patterns) เป้าประสงค์ที่ ๑๒.๒ บรรลุการจัดการที่ยั่งยืน และการใช้ทรัพยากรธรรมชาติอย่างมีประสิทธิภาพภายในปี พ.ศ. ๒๕๗๓ และเป้าประสงค์ที่ ๑๒.๖ พัฒนาและใช้เครื่องมือ

ติดตามผลกระทบการพัฒนาที่ยั่งยืนสำหรับการท่องเที่ยวอย่างยั่งยืนซึ่งสร้างงานและส่งเสริมวัฒนธรรม และผลิตภัณฑ์ท้องถิ่น

**เป้าหมายที่ ๑๓** เร่งต่อสู้กับการเปลี่ยนแปลงสภาพภูมิอากาศและผลกระทบที่เกิดขึ้น (Take urgent action to combat climate change and its impacts) เป้าประสงค์ที่ ๑๓.๓ พัฒนาการศึกษ การสร้างความตระหนักรู้และขีดความสามารถของมนุษย์และของสถาบันในเรื่องการลดปัญหาการเปลี่ยนแปลงสภาพภูมิอากาศ การปรับตัว การลดผลกระทบ การเตือนภัยล่วงหน้า

**เป้าหมายที่ ๑๔** อนุรักษ์และใช้ประโยชน์จากมหาสมุทร ทะเล และทรัพยากรทางทะเลอย่างยั่งยืนเพื่อการพัฒนาที่ยั่งยืน (Conserve and sustainably use the oceans, seas and marine resources for sustainable development) เป้าประสงค์ที่ ๑๔.๒ ภายในปี พ.ศ. ๒๕๖๓ บริหารจัดการและปกป้อง ระบบนิเวศทางทะเลและชายฝั่งอย่างยั่งยืน เพื่อหลีกเลี่ยงผลกระทบเชิงลบที่มีนัยสำคัญและเสริมสร้างภูมิคุ้มกัน รวมทั้งปฏิบัติการฟื้นฟู เพื่อความอุดมสมบูรณ์และมีผลผลิตของมหาสมุทร

**เป้าหมายที่ ๑๕** ปกป้อง ฟื้นฟู และสนับสนุนการใช้ระบบนิเวศบนบกอย่างยั่งยืน จัดการป่าไม้ อย่างยั่งยืน ต่อสู้กับการกลายสภาพเป็นทะเลทราย หยุดการเสื่อมโทรมของที่ดินและฟื้นสภาพกลับมาใหม่ และหยุดการสูญเสียมลพิษความหลากหลายทางชีวภาพ (Protect, restore and promote sustainable use of terrestrial ecosystems, sustainably manage forests, combat desertification, and halt and reverse land degradation and halt biodiversity loss) เป้าประสงค์ที่ ๑๕.๑ สร้างหลักประกันว่าจะมีการอนุรักษ์ การฟื้นฟู และการใช้ระบบนิเวศบนบกและในน้ำจืดในแผ่นดิน รวมทั้งบริการทางระบบนิเวศอย่างยั่งยืน โดยเฉพาะอย่างยิ่ง ป่าไม้พื้นที่ชุ่มน้ำ ภูเขา และเขตแห้งแล้ง โดยเป็นไปตามข้อบังคับภายใต้ความตกลงระหว่างประเทศ ภายในปี พ.ศ. ๒๕๖๓

**๒.๑.๒ แผนยุทธศาสตร์อาเซียนด้านสิ่งแวดล้อม (ASEAN Strategic Plan on Environment: ASPEN) และแผนปฏิบัติการอาเซียนด้านสิ่งแวดล้อมเมืองที่ยั่งยืน (AWGESC Action Plan)** เป็นกรอบความร่วมมือในระดับภูมิภาคอาเซียน โดยเป็นการดำเนินงานด้านสิ่งแวดล้อมและสิ่งแวดล้อมเมืองที่ยั่งยืน ดังนี้

**แผนยุทธศาสตร์อาเซียนด้านสิ่งแวดล้อม พ.ศ. ๒๕๕๙ - ๒๕๖๘ (ASPEN)** เป็นแผนงาน และกรอบการดำเนินงานด้านสิ่งแวดล้อมเพื่อมุ่งสู่เป้าหมายแผนงานประชาคมสังคมและวัฒนธรรมอาเซียน พ.ศ. ๒๕๖๘ (ASEAN Socio-Cultural Community Blueprint 2025: ASCC Blueprint 2025) และผลลัพธ์หลักที่มุ่งหวัง (key result areas) ของเอกสารอาเซียน ๒๐๒๕: มุ่งหน้าไปด้วยกัน ที่ผู้นำประเทศสมาชิกอาเซียนให้การรับรอง โดยมีแผนงาน ผลลัพธ์ และกิจกรรมที่อยู่บนพื้นฐานของความร่วมมือที่มีอยู่ ความต้องการใหม่ ๆ ของประเทศสมาชิกอาเซียน และพันธกรณีที่จะเกิดขึ้นที่เกี่ยวข้องในวาระระดับโลก แผนยุทธศาสตร์ฯ มีสาระสำคัญ คือ การจัดลำดับความสำคัญเชิงยุทธศาสตร์ของประเด็นด้านสิ่งแวดล้อม ๗ สาขา ได้แก่ (๑) การอนุรักษ์ธรรมชาติและ ความหลากหลายทางชีวภาพ (Nature conservation and biodiversity) (๒) สิ่งแวดล้อมทางทะเลและชายฝั่ง (Coastal and marine environment) (๓) การจัดการทรัพยากรน้ำ (Water resources management)

(๔) สิ่งแวดล้อมเมืองที่ยั่งยืน (Environmentally sustainable cities) (๕) การเปลี่ยนแปลงสภาพภูมิอากาศ (Climate change) (๖) สารเคมีและของเสีย (Chemicals and waste) (๗) สิ่งแวดล้อมศึกษา (และการบริโภคและการผลิตที่ยั่งยืน) (Environmental education [and sustainable consumption and production]) และแผนปฏิบัติการสำหรับลำดับความสำคัญเชิงยุทธศาสตร์ของประเด็นด้านสิ่งแวดล้อมทั้ง ๗ สาขา

**แผนปฏิบัติการอาเซียนด้านสิ่งแวดล้อมเมืองที่ยั่งยืน (AWGES Action Plan)** มีวัตถุประสงค์ใน ๑๐ ปีข้างหน้า ได้แก่ (๑) เพื่อให้มั่นใจว่าเมืองและเขตเมืองในอาเซียนมีสิ่งแวดล้อมที่ยั่งยืนและสามารถตอบสนองความต้องการทางสังคมและเศรษฐกิจของประชาชนได้ และ (๒) เพื่อส่งเสริมการขยายตัวของเมืองอย่างยั่งยืนและเมืองที่มีภูมิทัศน์ทางธรรมชาติและความสามารถในการฟื้นตัวจากการเปลี่ยนแปลงสภาพภูมิอากาศ เพื่อนำไปสู่ประชาคมอาเซียนที่สะอาดและเป็นมิตรกับสิ่งแวดล้อม โดยมีแผนงาน ๒ แผนงาน ได้แก่ (๑) การดำเนินการพัฒนา และการวางผังเมืองที่ยั่งยืน (Sustainable Urban Planning, Development, and Implementation) และ (๒) เมืองที่มีภูมิทัศน์ทางธรรมชาติและความสามารถในการฟื้นตัวจากการเปลี่ยนแปลงสภาพภูมิอากาศ และเมืองคาร์บอนต่ำ (Climate Resilient and Low Carbon Cities) ทั้งนี้ ในแผนปฏิบัติการฯ คณะทำงานอาเซียนด้านสิ่งแวดล้อมเมืองที่ยั่งยืนได้ร่วมกันกำหนดผลสัมฤทธิ์และตัวชี้วัด กิจกรรม ประเทศผู้นำ ในแต่ละแผนงาน โดยแผนงานที่ ๑ ประกอบด้วย ๖ ผลสัมฤทธิ์และตัวชี้วัด ๑๕ กิจกรรม ขณะที่แผนงานที่ ๒ ประกอบด้วย ๔ ผลสัมฤทธิ์และตัวชี้วัด ๑๑ กิจกรรม ซึ่งประเทศไทยได้เสนอเป็นประเทศผู้นำในแผนงานที่ ๑ ผลสัมฤทธิ์และตัวชี้วัดที่ ๔ กิจกรรมที่ ๙ “ส่งเสริมความหลากหลายทางชีวภาพและเมืองสีเขียว” และผลสัมฤทธิ์และตัวชี้วัดที่ ๕ การสนับสนุนการประสานงานร่วมกับเครือข่ายในระดับภูมิภาคและระหว่างประเทศ (รวมถึงระดับจังหวัด ภูมิภาค รัฐ อำเภอ และระดับท้องถิ่น) กิจกรรมที่ ๑๓ “ส่งเสริมความร่วมมือระหว่างเมืองสำหรับเป็นเครื่องมือในการสร้างขีดความสามารถในการเรียนรู้และแบ่งปันความเชี่ยวชาญและประสบการณ์ต่าง ๆ เช่น เมืองอุตสาหกรรม” ซึ่งทั้งสองกิจกรรมมีการดำเนินงานที่สอดคล้องกับแนวทางการขับเคลื่อนการจัดการพื้นที่สีเขียวอย่างยั่งยืน รวมทั้ง เป็นการดำเนินงานหลักและสนับสนุนข้อมูลและการดำเนินงานให้กับแนวทางปฏิบัติงานเพื่อขับเคลื่อนการจัดการพื้นที่สีเขียวอย่างยั่งยืน

## ๒.๒ นโยบายและทิศทางการดำเนินงานของไทย

### ๒.๒.๑ แผนแม่บทภายใต้ยุทธศาสตร์ชาติ

แผนแม่บทภายใต้ยุทธศาสตร์ชาติ เป็นแผนแม่บทเพื่อบรรลุเป้าหมายตามที่กำหนดไว้ในยุทธศาสตร์ชาติ มีทั้งสิ้น ๒๓ ประเด็นแผนแม่บท ซึ่งจะนำไปสู่การปฏิบัติเพื่อให้ประเทศไทยบรรลุวิสัยทัศน์ “ประเทศไทยมีความมั่นคง มั่งคั่ง ยั่งยืน เป็นประเทศพัฒนาแล้ว ด้วยการพัฒนาตามหลักปรัชญาของเศรษฐกิจพอเพียง” โดยแผนแม่บทฯ ที่เกี่ยวข้องกับการบริหารจัดการพื้นที่สีเขียว ได้แก่ แผนแม่บทภายใต้ยุทธศาสตร์ชาติ (๖) ประเด็นพื้นที่และเมืองน่าอยู่อัจฉริยะ (พ.ศ. ๒๕๖๑ - ๒๕๘๐) และ (๑๘) ประเด็นการเติบโตอย่างยั่งยืน (พ.ศ. ๒๕๖๑ - ๒๕๘๐)

**ประเด็นพื้นที่และเมืองนำอยู่อัจฉริยะ** ซึ่งมุ่งเป้าการพัฒนาเมืองนำอยู่ในทุกภาคของประเทศ เพื่อเป็นศูนย์เศรษฐกิจ แหล่งจ้างงานและที่อยู่อาศัย รวมทั้ง พื้นที่เพื่อการอนุรักษ์ที่มีความปลอดภัยในชีวิต และทรัพย์สิน สอดคล้องกับอัตลักษณ์ท้องถิ่นและศักยภาพของเมือง โดยมีระบบการบริหารจัดการเมืองที่มีประสิทธิภาพ และสิ่งอำนวยความสะดวกที่สามารถรองรับความต้องการของคนทุกกลุ่ม รวมทั้ง มีการจัดการสิ่งแวดล้อมที่ดี และเป็นเมืองที่มีความยืดหยุ่น ซึ่งสามารถปรับตัวต่อการเปลี่ยนแปลงในด้านเศรษฐกิจ สังคม สิ่งแวดล้อมและเทคโนโลยี โดยใช้ศักยภาพและโอกาสของแต่ละเมือง และมีการวางแผนพัฒนาอย่างเป็นระบบ รวมทั้ง ให้ความสำคัญกับผลกระทบต่อทรัพยากรธรรมชาติและสิ่งแวดล้อม และการมีส่วนร่วมของภาคีการพัฒนาที่เกี่ยวข้อง และการผลักดันการพัฒนาให้เป็นเมืองอัจฉริยะในพื้นที่ที่มีความพร้อมในการพัฒนา โดยการนำเทคโนโลยีสมัยใหม่มาประยุกต์ใช้ ทั้งนี้ ภายใต้ประเด็นดังกล่าวของแผนแม่บทฯ ได้กำหนดแผนย่อย ๒ แผน ดังนี้

(๑) แผนย่อยการพัฒนาเมืองนำอยู่อัจฉริยะ ซึ่งเน้นกระจายความเจริญทางเศรษฐกิจและสังคม โดยพัฒนาเมืองศูนย์กลางทางเศรษฐกิจ และเมืองขนาดกลางในภูมิภาค ให้มีขีดความสามารถในการแข่งขันทางเศรษฐกิจสูงขึ้น สร้างงาน และให้บริการสาธารณสุขปึกและสาธารณสุขการที่มีคุณภาพได้อย่างเพียงพอ และทั่วถึง โดยมีแนวทางการพัฒนา ดังนี้

- พัฒนาเมืองศูนย์กลางทางเศรษฐกิจให้เป็นเมืองอัจฉริยะที่มีความน่าอยู่ โดยจัดระเบียบเมืองศูนย์กลางทางเศรษฐกิจให้เป็นกลไกสำคัญในการขับเคลื่อนเศรษฐกิจในยุคดิจิทัล มีความสามารถในการแข่งขันในระดับนานาชาติในยุค ๔.๐ ซึ่งมีแนวทางการดำเนินงาน คือ จัดระบบและเพิ่มพื้นที่สีเขียวในเมืองให้เพียงพอต่อจำนวนประชากร มุ่งเน้นการเพิ่มประสิทธิภาพการใช้พลังงาน และสนับสนุนพลังงานสะอาด

- พัฒนาเมืองขนาดกลางให้เป็นเมืองนำอยู่ที่เป็นศูนย์กลางทางเศรษฐกิจ สังคมและการบริการให้กับพื้นที่โดยรอบ โดยเน้นการต่อยอดจากฐานเศรษฐกิจที่มีในพื้นที่ ซึ่งมีแนวทางการดำเนินงาน คือ การวางแผนเพื่อสงวนและรักษาพื้นที่สีเขียวอย่างเป็นระบบเพื่อป้องกันการรุกรานพื้นที่สีเขียวจากการขยายตัวของเมืองในอนาคต และส่งเสริมการใช้พลังงานอย่างมีประสิทธิภาพ

(๒) แผนย่อยการพัฒนาพื้นที่เมือง ชนบท เกษตรกรรมและอุตสาหกรรมเชิงนิเวศที่มีการบริหารจัดการตามแผนผังภูมินิเวศอย่างยั่งยืน มีแนวทางการพัฒนา ดังนี้

- จัดทำฐานข้อมูลที่ใช้ได้ทุกหน่วยงานร่วมกัน ด้านการพัฒนาพื้นที่เมือง ชนบท เกษตรกรรม อุตสาหกรรมเชิงนิเวศ และพื้นที่อนุรักษ์

- จัดทำแผนผังภูมินิเวศของพื้นที่

- ให้ความรู้ ประสาน และบูรณาการทุกภาคส่วนในการเพิ่มและรักษาพื้นที่สีเขียว

- ปรับปรุงกฎหมายและบังคับใช้เรื่องการใช้ประโยชน์ของชุมชนในพื้นที่ป่าอย่างสมดุล

- พัฒนาและส่งเสริมกลไกการให้บริการของระบบนิเวศ และการสงวนรักษา อนุรักษ์และฟื้นฟู

แหล่งโบราณคดี มรดกทางสถาปัตยกรรมและศิลปวัฒนธรรม อัตลักษณ์ และวิถีชีวิตพื้นถิ่นอย่างยั่งยืน

**ประเด็นการเติบโตอย่างยั่งยืน** ให้ความสำคัญกับการเติบโตอย่างยั่งยืนบนคุณภาพชีวิตที่เป็นมิตรต่อสิ่งแวดล้อม ซึ่งเป็นการเติบโตที่เน้นหลักของการใช้ประโยชน์ การอนุรักษ์ รักษา ฟื้นฟูและสร้างใหม่ ฐานทรัพยากรธรรมชาติและสิ่งแวดล้อมอย่างยั่งยืน ไม่ใช่ทรัพยากรธรรมชาติจนเกินความพอดี ไม่สร้างมลภาวะ

ต่อสิ่งแวดล้อมจนเกินความสามารถในการรองรับและเยียวยาของระบบนิเวศ การผลิตและการบริโภคที่เป็นมิตรกับสิ่งแวดล้อม และสอดคล้องกับเป้าหมายการพัฒนาที่ยั่งยืน ทรัพยากรธรรมชาติมีความอุดมสมบูรณ์มากขึ้น และสิ่งแวดล้อมมีคุณภาพดีขึ้น ให้ความสำคัญกับการมีส่วนร่วมของประชาชน และทุกภาคส่วนในสังคม ยึดถือและปฏิบัติตามหลักปรัชญาของเศรษฐกิจพอเพียงเพื่อการพัฒนาอย่างสมดุล มีเสถียรภาพ และยั่งยืน ทั้งนี้ ภายใต้ประเด็นดังกล่าวของแผนแม่บทฯ ได้กำหนดแผนย่อย ๕ แผน โดยมีแผนย่อยที่เกี่ยวข้องกับการบริหารจัดการพื้นที่สีเขียว ดังนี้

- (๑) แผนย่อยการสร้างการเติบโตอย่างยั่งยืนบนสังคมเศรษฐกิจสีเขียว มีแนวทางการพัฒนา อาทิ
  - อนุรักษ์และฟื้นฟูระบบนิเวศและแหล่งที่อยู่อาศัยตามธรรมชาติ ที่มีความหลากหลายทางชีวภาพสูง
  - รักษาและเพิ่มพื้นที่สีเขียวที่เป็นมิตรกับสิ่งแวดล้อม รวมทั้งการบริหารจัดการป่าไม้ อย่างยั่งยืน
- (๒) แผนย่อยการสร้างการเติบโตอย่างยั่งยืนบนสังคมที่เป็นมิตรต่อสภาพภูมิอากาศมีแนวทางการพัฒนา อาทิ ลดการปล่อยก๊าซเรือนกระจก
- (๓) แผนย่อยการจัดการมลพิษที่มีผลกระทบต่อสิ่งแวดล้อม และสารเคมีในภาคเกษตร ทั้งระบบให้เป็นไปตามมาตรฐานสากล มีแนวทางการพัฒนา อาทิ
  - จัดการคุณภาพน้ำในแหล่งน้ำผิวดิน แหล่งน้ำใต้ดิน และแหล่งน้ำทะเลคุณภาพเหมาะสมกับประเภทการใช้ประโยชน์
  - จัดการคุณภาพอากาศ เสียง และความสั่นสะเทือน

**๒.๒.๒ การพัฒนาและขับเคลื่อนด้วยเศรษฐกิจชีวภาพ เศรษฐกิจหมุนเวียน และเศรษฐกิจสีเขียว (BCG Model)** โดยให้ความสำคัญกับการประยุกต์ใช้องค์ความรู้ทางด้านวิทยาศาสตร์ เทคโนโลยีสมัยใหม่ และความคิดสร้างสรรค์ เพื่อสร้างมูลค่าเพิ่มทางเศรษฐกิจ ควบคู่กับการรักษาความสมดุลระหว่างการอนุรักษ์ และการใช้ประโยชน์จากฐานทรัพยากรธรรมชาติและความหลากหลายทางชีวภาพ รวมถึงการปรับเปลี่ยนรูปแบบการผลิต การให้บริการ และการบริโภค เพื่อลดผลกระทบต่อสิ่งแวดล้อมและผลักดันให้ประเทศมีการเจริญเติบโตทางเศรษฐกิจอย่างยั่งยืน ทั้งนี้ การขับเคลื่อนการบริหารจัดการพื้นที่สีเขียวอย่างยั่งยืน ถือเป็นส่วนหนึ่งในการขับเคลื่อน BCG Model ผ่านการปรับมุมมองพื้นที่สีเขียวให้เป็นแหล่งความมั่นคงทางอาหาร แหล่งท่องเที่ยว ที่สามารถสร้างเศรษฐกิจชุมชนโดยเพิ่มรายได้ ลดรายจ่าย เป็นแหล่งเสริมสร้างศักยภาพด้านความหลากหลายทางชีวภาพ การปลูกและประยุกต์ใช้สมุนไพร และการแปรรูปผลิตภัณฑ์ผ่านภูมิปัญญาท้องถิ่นควบคู่กับองค์ความรู้และเทคโนโลยี รวมทั้งการนำพื้นที่สีเขียวเป็นส่วนหนึ่งในโครงสร้างพื้นฐานเพื่อส่งเสริมระบบนิเวศ และใช้ประโยชน์จากพื้นที่สีเขียวเพื่อเพิ่มคุณภาพชีวิตและสิ่งแวดล้อม เพิ่มพื้นที่โล่งว่างและแหล่งกักเก็บน้ำ ปรับทิศทางการลดอุณหภูมิและมลพิษของเมือง

**๒.๒.๓ แผนพัฒนาเศรษฐกิจและสังคมแห่งชาติ ฉบับที่ ๑๓ (พ.ศ. ๒๕๕๖ - ๒๕๗๐)** ได้กำหนดวัตถุประสงค์ ในการ “พลิกโฉมประเทศไทยสู่ สังคมก้าวหน้า เศรษฐกิจสร้างมูลค่าอย่างยั่งยืน” โดยมีเป้าหมาย

หลัก ๕ ประการ ได้แก่ การปรับโครงสร้างการผลิตสู่เศรษฐกิจฐานนวัตกรรม การพัฒนาคนสำหรับโลกยุคใหม่ การมุ่งสู่สังคมแห่งโอกาสและความเป็นธรรม การเปลี่ยนผ่านการผลิตและบริโภคไปสู่ความยั่งยืน และการเสริมสร้างความสามารถของประเทศไทยในการรับมือกับการเปลี่ยนแปลงและความเสี่ยงภายใต้บริบทโลกใหม่ โดยมี หมายเหตุของการพัฒนา ๑๓ หมายเหตุ ๔ มิติ โดยมีหมายเหตุที่สำคัญและเกี่ยวข้องกับการบริหารจัดการพื้นที่สีเขียว ได้แก่

**หมายเหตุที่ ๘** ไทยมีพื้นที่และเมืองอัจฉริยะที่น่าอยู่ ปลอดภัย เด็บโตได้อย่างยั่งยืน ภายใต้ มิติโอกาสและความเสมอภาคทางเศรษฐกิจและสังคม โดยมีกลยุทธ์การพัฒนาที่ ๒ การส่งเสริมกลไกความร่วมมือ ภาครัฐ เอกชน ประชาชน และประชาสังคมเพื่อการพัฒนาพื้นที่และเมือง ในกลยุทธ์ย่อยที่ ๒.๔ เพิ่มประสิทธิภาพ การใช้ประโยชน์ที่ดินในเมือง โดยส่งเสริมกระบวนการจัดรูปที่ดิน ควบคู่ไปกับการวางแผนพัฒนานำพื้นที่จัดรูป ดังกล่าว โดยการมีส่วนร่วมของประชาตามแนวทางการพัฒนาเมืองให้น่าอยู่อย่างยั่งยืน สนับสนุนการศึกษา ความเหมาะสมในการปรับปรุงการใช้ประโยชน์ที่ดินและอาคาร เพื่อรองรับการพัฒนาพื้นที่รอบสถานีขนส่งมวลชน และเพิ่มพื้นที่สีเขียวและพื้นที่สาธารณะของเมือง เพื่อยกระดับคุณภาพชีวิตของประชาชนในเมือง และลดปัญหา เมืองที่เติบโตแบบไร้ระเบียบ

สำหรับหมายเหตุและกลยุทธ์การพัฒนาโดยอ้อม ได้แก่

**หมายเหตุที่ ๑** ไทยเป็นประเทศชั้นนำด้านสินค้าเกษตรและเกษตรแปรรูปมูลค่าสูง ภายใต้ มิติภาคการผลิตและบริการเป้าหมาย โดยมีกลยุทธ์ที่ ๒ ในกลยุทธ์ย่อยที่ ๒.๒ กำหนดแผนที่นำทางในการพัฒนา และส่งเสริมการผลิตและใช้ผลิตภัณฑ์ชีวภาพที่ผลิตจากวัตถุดิบทางการเกษตร ของเหลือทิ้งจากกระบวนการผลิต ภาคเกษตร และผลพลอยได้อื่น กลยุทธ์ที่ ๓ การขยายผลรูปแบบเกษตรยั่งยืนที่เป็นมิตรกับสิ่งแวดล้อม และมีมูลค่าเพิ่มสูงจากแบบอย่างความสำเร็จในประเทศ ในกลยุทธ์ย่อยที่ ๓.๑ ส่งเสริมการทำเกษตรยั่งยืนที่ตระหนัก ถึงผลกระทบต่อสิ่งแวดล้อมและการพัฒนาที่อาศัยธรรมชาติเป็นพื้นฐาน กลยุทธ์ย่อยที่ ๓.๒ สนับสนุนปัจจัยการผลิต ที่จำเป็น เพื่อให้เกิดการขยายผลรูปแบบเกษตรกรรมเป็นมิตรกับสิ่งแวดล้อมและมีมูลค่าเพิ่มสูง กลยุทธ์ย่อยที่ ๓.๓ จัดให้มีการบริหาร อนุรักษ์ เพาะพันธุ์ เพาะเลี้ยง พันธุ์พืชเฉพาะถิ่น สัตว์น้ำ และปศุสัตว์ เพื่อเพิ่มปริมาณผลผลิต ทางการเกษตรตามธรรมชาติ กลยุทธ์ย่อยที่ ๓.๔ ขยายผลแบบอย่างความสำเร็จในการบริหารจัดการเพื่อผลิตสินค้า เกษตรให้สอดคล้องกับทรัพยากรของชุมชนที่มีอยู่ให้มีประสิทธิภาพ กลยุทธ์ที่ ๔ การพัฒนาระบบบริหารจัดการน้ำ เพื่อการเกษตรให้มีความสมดุลระหว่างอุปสงค์และอุปทาน รวมทั้งการใช้น้ำซ้ำ กลยุทธ์ย่อยที่ ๔.๑ ส่งเสริมและผลักดัน การเพิ่มพื้นที่ป่าต้นน้ำ/ป่าเศรษฐกิจที่สามารถสร้างรายได้ในพื้นที่ที่ไม่เหมาะสมสำหรับการปลูกพืช รวมทั้ง เพิ่มปริมาณน้ำตามธรรมชาติให้น้ำเพียงพอต่อการใช้ทั้งระบบ กลยุทธ์ย่อยที่ ๔.๒ เร่งพัฒนาและฟื้นฟูระบบชลประทาน และการกระจายน้ำในพื้นที่เขตชลประทาน และพัฒนาและบริหารจัดการแหล่งน้ำนอกเขตชลประทานโดยองค์กร ปกครองส่วนท้องถิ่นร่วมกับหน่วยงานที่เกี่ยวข้อง รวมถึงแหล่งน้ำชุมชน ตลอดจนการจัดการตะกอนที่เหมาะสม เพื่อเพิ่มแหล่งเก็บกักน้ำให้สามารถใช้ได้อย่างมีประสิทธิภาพ กลยุทธ์ย่อยที่ ๔.๓ ดำเนินการให้มีการจัดการ ตะกอนอย่างเหมาะสม ตั้งแต่การมีระบบดักตะกอน การลดการชะล้างพังทลายของตะกอนในลำน้ำด้วยการ ปลูกพืชคลุมดินหรือพืชป้องกันกัดเซาะตลิ่ง เพื่อเพิ่มปริมาณและแหล่งเก็บกักน้ำให้สามารถใช้ได้อย่าง

มีประสิทธิภาพ และกลยุทธ์ที่ ๑๐ การพัฒนาให้เกิดระบบการบริหารจัดการเพื่อความมั่นคงทางด้านอาหาร กลยุทธ์ย่อยที่ ๑๐.๑ ส่งเสริมให้ชุมชนสามารถเข้าถึงความมั่นคงอาหารทั้งด้านปริมาณและโภชนาการครบถ้วน รวมถึงระบบสำรองอาหาร ให้มีรูปแบบที่หลากหลาย ปลอดภัย เพียงพอ และการสนับสนุนให้เกิดพื้นที่ต้นแบบ ด้านการสำรองอาหารของชุมชน

**หมวดหมู่ที่ ๒** ไทยเป็นจุดหมายของการท่องเที่ยวที่เน้นคุณภาพและความยั่งยืน ภายใต้ มิติภาคการผลิตและบริการเป้าหมาย โดยมีกลยุทธ์การพัฒนาที่ ๒ ในกลยุทธ์ย่อยที่ ๒.๓ สนับสนุนการท่องเที่ยว โดยชุมชนและการท่องเที่ยวในเมืองรอง

**หมวดหมู่ที่ ๔** ไทยเป็นศูนย์กลางทางการแพทย์และสุขภาพมูลค่าสูง ภายใต้มิติภาคการผลิตและบริการเป้าหมาย โดยมีกลยุทธ์การพัฒนาที่ ๓ ในกลยุทธ์ย่อยที่ ๓.๑ (๓) พัฒนาฐานการผลิตและสนับสนุน การจัดตั้งโรงงานต้นแบบเภสัชชีวภัณฑ์ ยา สมุนไพร และวัคซีนที่มีคุณภาพและได้มาตรฐานสากล

**หมวดหมู่ที่ ๘** ไทยมีพื้นที่และเมืองอัจฉริยะที่น่าอยู่ ปลอดภัย เดิบโตได้อย่างยั่งยืน ภายใต้ มิติโอกาสและความเสมอภาคทางเศรษฐกิจและสังคม โดยมีกลยุทธ์การพัฒนาที่ ๒ การส่งเสริมกลไกความร่วมมือ ภาครัฐ เอกชน ประชาชน และประชาสังคมเพื่อการพัฒนาพื้นที่และเมือง ในกลยุทธ์ย่อยที่ ๒.๑ สนับสนุนการพัฒนา พื้นที่และเมืองด้วยความร่วมมือของภาคส่วนต่าง ๆ หลากหลายรูปแบบ และกลยุทธ์ย่อยที่ ๒.๒ พัฒนาระบบ ข้อมูลสารสนเทศเพื่อการพัฒนาพื้นที่และเมืองร่วมกันระหว่างภาครัฐ เอกชนและประชาชน รวมทั้ง กลยุทธ์ที่ ๔ การเสริมสร้างความเข้มแข็งในการบริหารจัดการพื้นที่และเมือง ในกลยุทธ์ย่อยที่ ๔.๑ เสริมสร้างสมรรถนะของ ท้องถิ่นทุกระดับให้มีศักยภาพในการบริหารจัดการพื้นที่และเมืองได้อย่างมีประสิทธิภาพ และกลยุทธ์ย่อยที่ ๔.๒ ยกระดับความสามารถทางการเงิน การคลังและการจัดการทุนในระดับพื้นที่

**หมวดหมู่ที่ ๑๐** ไทยมีเศรษฐกิจหมุนเวียนและสังคมคาร์บอนต่ำ ภายใต้มิติความยั่งยืน ของทรัพยากรธรรมชาติและสิ่งแวดล้อม โดยมีกลยุทธ์การพัฒนาที่ ๒ การสร้างรายได้สุทธิให้ชุมชน ท้องถิ่นและเกษตรกร จากเศรษฐกิจหมุนเวียนและสังคมคาร์บอนต่ำ ในกลยุทธ์ย่อยที่ ๒.๓ ส่งเสริมและพัฒนาระบบตลาดคาร์บอน และการสร้างรายได้จากการเก็บกักคาร์บอนในภาคป่าไม้ และกลยุทธ์ย่อยที่ ๒.๖ พัฒนาระบบและกลไกสร้าง แรงจูงใจการเพิ่มพื้นที่ป่าเศรษฐกิจเพื่อเศรษฐกิจชุมชน

**หมวดหมู่ที่ ๑๑** ไทยสามารถลดความเสี่ยงและผลกระทบจากภัยธรรมชาติและ การเปลี่ยนแปลง สภาพภูมิอากาศ ภายใต้มิติความยั่งยืนของทรัพยากรธรรมชาติและสิ่งแวดล้อม โดยมีกลยุทธ์การพัฒนาที่ ๑ การป้องกันและลดผลกระทบจากภัยธรรมชาติและ การเปลี่ยนแปลงสภาพภูมิอากาศในพื้นที่สำคัญ ในกลยุทธ์ย่อยที่ ๑.๑ ส่งเสริมการใช้มาตรการเชิงป้องกันก่อนเกิดภัยในพื้นที่สำคัญ กลยุทธ์ที่ ๔ การอนุรักษ์ฟื้นฟูทรัพยากร ธรรมชาติระบบนิเวศเพื่อป้องกันและลดผลกระทบจากภัยธรรมชาติและ การเปลี่ยนแปลงสภาพภูมิอากาศ กลยุทธ์ย่อยที่ ๔.๑ สร้างจิตสำนึกและแรงจูงใจให้ประชาชนทุกระดับอนุรักษ์ทรัพยากรธรรมชาติ กลยุทธ์ย่อยที่ ๔.๒ เพิ่มบทบาทภาคประชาชน ชุมชน และภาคเอกชน ในการอนุรักษ์ฟื้นฟูทรัพยากรธรรมชาติ และกลยุทธ์ย่อยที่

๔.๓ สนับสนุนการใช้แนวทางธรรมชาติในการจัดการปัญหาภัยธรรมชาติและเปลี่ยนแปลงสภาพภูมิอากาศอย่างยั่งยืน

**๒.๒.๔ แผนจัดการคุณภาพสิ่งแวดล้อม พ.ศ. ๒๕๖๖ - ๒๕๗๐** ซึ่งเบื้องต้นได้กำหนดยุทธศาสตร์ตามแนวทางการบริหารจัดการทรัพยากรธรรมชาติและสิ่งแวดล้อม ๕ ยุทธศาสตร์ ได้แก่ ยุทธศาสตร์ที่ ๑ การจัดการทรัพยากรธรรมชาติบนบกและความหลากหลายทางชีวภาพให้เติบโตและมีความเป็นธรรมบนความสมดุลของฐานทรัพยากรธรรมชาติ ยุทธศาสตร์ที่ ๒ การอนุรักษ์และฟื้นฟูระบบนิเวศทางทะเลเพื่อการพัฒนาศักยภาพการใช้ทรัพยากรทางทะเลอย่างยั่งยืน ยุทธศาสตร์ที่ ๓ การบริหารจัดการเพื่อสร้างสังคมที่เป็นมิตรต่อสภาพภูมิอากาศ ยุทธศาสตร์ที่ ๔ การจัดการสภาพแวดล้อมเมืองและมลพิษที่มีผลกระทบต่อสิ่งแวดล้อมทั้งระบบ และยุทธศาสตร์ที่ ๕ การยกระดับกระบวนการจัดการทรัพยากรธรรมชาติและสิ่งแวดล้อมอย่างมีประสิทธิภาพ โดยยุทธศาสตร์ที่ ๑ ได้ให้ความสำคัญกับทรัพยากรป่าไม้ ความหลากหลายทางชีวภาพ ขณะที่ยุทธศาสตร์ที่ ๔ ได้ให้ความสำคัญกับการจัดการสิ่งแวดล้อมชุมชน รวมทั้งการบริหารจัดการพื้นที่สีเขียวและได้กำหนดตัวชี้วัดที่สอดคล้องกับแนวทางการขับเคลื่อนการจัดการพื้นที่สีเขียวอย่างยั่งยืน และแนวทางปฏิบัติงานเพื่อขับเคลื่อนการจัดการพื้นที่สีเขียวอย่างยั่งยืน ระยะที่ ๒ (พ.ศ. ๒๕๖๖ - ๒๕๗๐)

**๒.๒.๕ แผนการบริหารจัดการพื้นที่สีเขียวอย่างยั่งยืนระดับประเทศ** ได้แก่ แผนปฏิบัติการเชิงนโยบายด้านการจัดการพื้นที่สีเขียวชุมชนเมืองอย่างยั่งยืน และแนวทางการขับเคลื่อนการจัดการพื้นที่สีเขียวอย่างยั่งยืน

**แผนปฏิบัติการเชิงนโยบายด้านการจัดการพื้นที่สีเขียวชุมชนเมืองอย่างยั่งยืน** ซึ่งคณะกรรมการสิ่งแวดล้อมแห่งชาติ มีมติเห็นชอบในคราวการประชุมคณะกรรมการสิ่งแวดล้อมแห่งชาติ ครั้งที่ ๗/๒๕๕๐ เมื่อวันที่ ๒๓ พฤษภาคม ๒๕๕๐ และคณะรัฐมนตรีมีมติรับทราบ เมื่อวันที่ ๑๐ กรกฎาคม ๒๕๕๐ โดยแผนปฏิบัติการกำหนดวิสัยทัศน์ ชุมชนเมืองน่าอยู่และมีคุณภาพชีวิตที่ดี โดยมีพื้นที่สีเขียวชุมชนเมืองที่ยั่งยืนเป็นองค์ประกอบสำคัญ และมีวัตถุประสงค์เพื่อการดำรงพื้นที่สีเขียวชุมชนเมืองที่มีอยู่เดิมและการเพิ่มพื้นที่สีเขียวอย่างยั่งยืนในพื้นที่ที่มีศักยภาพของชุมชนเมือง ประกอบด้วย ๖ แนวทาง โดยมีมาตรการภายใต้แนวทาง อาทิ

- มาตรการภายใต้แนวทางที่ ๑ การนำร่องการเพิ่มพื้นที่สีเขียวยั่งยืนในแปลงที่ดินของรัฐ สถานศึกษา สถานศึกษา ศาสนสถาน และการปลูกไม้ยืนต้นในบริเวณที่ดินสาธารณะริมทางหรือริมน้ำเพื่อเพิ่มพื้นที่สีเขียวยั่งยืนให้กับชุมชน เช่น การนำร่องการจัดทำพื้นที่สีเขียวยั่งยืนในสถานศึกษา สถานศึกษา ศาสนสถาน โดยกำหนดให้มีพื้นที่สีเขียวร้อยละ ๓๐ ขึ้นไป ของแปลงที่ดิน และเป็นพื้นที่สีเขียวที่ยั่งยืน เป็นต้น

- มาตรการภายใต้แนวทางที่ ๒ การปรับปรุงกฎ ระเบียบ และกฎหมายที่เกี่ยวข้องให้สอดคล้องกับการส่งเสริมการเพิ่มและการบริหารจัดการพื้นที่สีเขียวอย่างยั่งยืนของชุมชน และผลักดันให้มีการบังคับใช้อย่างเคร่งครัด เช่น การพิจารณารายงานการวิเคราะห์ผลกระทบสิ่งแวดล้อมเบื้องต้นหรือรายงานการวิเคราะห์ผลกระทบสิ่งแวดล้อม ทั้งโครงการของรัฐและเอกชน ควรให้มีสัดส่วนพื้นที่สีเขียวยั่งยืนเพื่อการดูดซับความร้อนในทุกโครงการอย่างเหมาะสมและสอดคล้องกับโครงการแต่ละประเภท เป็นต้น



แนวทางการขับเคลื่อนการจัดการพื้นที่สีเขียวอย่างยั่งยืน ซึ่งคณะกรรมการสิ่งแวดล้อมแห่งชาติ มีมติเห็นชอบในคราวการประชุมคณะกรรมการสิ่งแวดล้อมแห่งชาติ ครั้งที่ ๔/๒๕๖๑ เมื่อวันที่ ๑ สิงหาคม ๒๕๖๑ และคณะรัฐมนตรีมีมติรับทราบ เมื่อวันที่ ๒๖ พฤศจิกายน ๒๕๖๑ โดยแนวทางการขับเคลื่อนการจัดการพื้นที่สีเขียวอย่างยั่งยืน มีระยะเวลาดำเนินงานใน ๒๐ ปี และมีสาระสำคัญสรุปได้โดยย่อ ดังนี้

(๑) วิสัยทัศน์

เมืองและชุมชนน่าอยู่ มีภูมิคุ้มกัน ประชาชนมีคุณภาพชีวิตที่ดี โดยมีพื้นที่สีเขียวยั่งยืน เป็นองค์ประกอบสำคัญ

(๒) วัตถุประสงค์

(๒.๑) *ความเพียงพอ* จัดให้มีพื้นที่สีเขียวที่เพียงพอต่อความต้องการ โดยการวางแผนและผังที่ดี รวมทั้งใช้การออกแบบเป็นเครื่องมือสำคัญในการเพิ่มพื้นที่สีเขียวเชิงสร้างสรรค์ที่ยังคงไว้ซึ่งความเป็นเอกลักษณ์ของชุมชน เพื่อตอบสนองความต้องการของคนทุกกลุ่ม สามารถรองรับการเจริญเติบโตของเมือง และโครงสร้างทางสังคมที่เปลี่ยนแปลงไป ในขณะเดียวกันยังสามารถดำรงไว้ซึ่งบริการทางระบบนิเวศ (ecosystem services) และความหลากหลายทางชีวภาพ

(๒.๒) *ความสามารถในการเข้าถึง* จัดให้มีการกระจายตัวของพื้นที่สีเขียวอย่างทั่วถึง และประชาชนเข้าถึงได้โดยสะดวก

(๒.๓) *โครงข่าย* จัดให้มีการเชื่อมต่อของพื้นที่สีเขียวและพื้นที่โล่งเป็นโครงข่าย เพื่อประโยชน์ทางสิ่งแวดล้อม ระบบนิเวศ และการกระจายตัว

(๒.๔) *คุณภาพ* จัดให้มีพื้นที่สีเขียวที่มีความหลากหลายทางชีวภาพ โดยมีไม้ยืนต้นเป็นองค์ประกอบหลัก เพื่อสร้างภูมิคุ้มกันให้กับเมือง ส่วนพื้นที่สีเขียวธรรมชาติต้องได้รับการปกป้อง ฟื้นฟู ดูแลรักษา เพื่อคงไว้ซึ่งบทบาทหน้าที่ทางธรรมชาติ บริการทางระบบนิเวศ เป็นฐานทรัพยากรของคนในชุมชน ตลอดจนการรักษาไว้ซึ่งพื้นที่เกษตรกรรม เพื่อความมั่นคงทางอาหารของเมือง

(๒.๕) *ความยั่งยืน* การวางแผนและจัดการ โดยบูรณาการพื้นที่สีเขียวกับการจัดการสิ่งแวดล้อมอย่างเป็นองค์รวม การให้ความสำคัญกับเครือข่ายความร่วมมือ ตลอดจนจัดให้มีเครื่องมือ กลไก การส่งเสริมงานวิจัย การนำเทคโนโลยีและนวัตกรรมมาใช้ เพื่อให้พื้นที่สีเขียวเกิดขึ้นอย่างเป็นรูปธรรมและดำรงอยู่อย่างยั่งยืน

(๓) เป้าหมายและตัวชี้วัด

เป้าหมายและตัวชี้วัด แบ่งเป็น ๓ ระยะ ช่วงละ ๕ ปี นับจากปี พ.ศ. ๒๕๖๑ จนถึงปี พ.ศ. ๒๕๘๐ ได้แก่ ระยะสั้น (๑ - ๕ ปี) ระยะปานกลาง (๖ - ๑๐ ปี) และระยะยาว (๑๑ - ๒๐ ปี) โดยมีเป้าหมายและตัวชี้วัด ระยะปานกลาง (๖ - ๑๐ ปี) ดังนี้

- พื้นที่สีเขียวเพื่อการบริการสาธารณะ ที่ประชาชนสามารถเข้าถึงหรือใช้บริการได้ในภาพรวมของประเทศไม่น้อยกว่า ๑๐ ตารางเมตรต่อประชากร ๑ คน

- พื้นที่สีเขียวยั่งยืนในเขตเมืองและชุมชน ได้แก่

๑) เมืองขนาดใหญ่ ร้อยละ ๑๐ ต่อการใช้ประโยชน์ที่ดินในเมือง (เทศบาลนคร องค์กร  
ปกครองส่วนท้องถิ่นรูปแบบพิเศษ)

๒) เมืองขนาดกลาง ร้อยละ ๑๐ ต่อการใช้ประโยชน์ที่ดินในเมือง (เทศบาลเมือง)

๓) เมืองขนาดเล็ก ร้อยละ ๑๕ ต่อการใช้ประโยชน์ที่ดินในเมือง (เทศบาลตำบล องค์การ  
บริหารส่วนตำบล)

- ร้อยละ ๘๐ ขององค์กรปกครองส่วนท้องถิ่นมีแผนและผังพื้นที่สีเขียวบรรจุอยู่ในแผน  
พัฒนาเมือง และอย่างน้อยหนึ่งในสามมีการนำแผนสู่การปฏิบัติที่เป็นรูปธรรมได้มาตรฐานพื้นที่สีเขียวตามบริบท  
ของเมือง

- พื้นที่สีเขียวยังยืนต้นแบบภูมิภาคละ ๕ แห่ง

- ร้อยละ ๘๐ ขององค์กรปกครองส่วนท้องถิ่นได้รับการเสริมสร้างศักยภาพให้สามารถ  
บริหารจัดการพื้นที่สีเขียวได้อย่างมีประสิทธิภาพ

- เครือข่ายพื้นที่สีเขียวเข้มแข็งอย่างน้อยภูมิภาคละ ๕ เครือข่าย

- เครื่องมือ กลไกเพื่อการบริหารจัดการพื้นที่สีเขียว ทั้งในระดับชาติ ระดับชุมชนและท้องถิ่น  
อาทิ มาตรการจูงใจ กฎ ระเบียบ กฎหมาย ข้อบัญญัติ หรือข้อบังคับ

- เครื่องมือและกลไกเพื่อการติดตามประเมินผล

(๔) นิยามและประเภทพื้นที่สีเขียว

พื้นที่สีเขียว แบ่งออกเป็น ๖ ประเภท ตามคุณลักษณะและการใช้ประโยชน์ ได้แก่

(๔.๑) พื้นที่สีเขียวสาธารณะ เช่น สวนสาธารณะ สวนพฤกษศาสตร์ สนามเด็กเล่น

(๔.๒) พื้นที่สีเขียวอรรถประโยชน์ ประกอบด้วย

- พื้นที่สีเขียวส่วนบุคคล เช่น สวนในโครงการพัฒนาของเอกชน สวนในบ้านและอาคาร

พักอาศัย

- พื้นที่สีเขียวในสถาบัน เช่น สถาบันราชการ สถาบันการศึกษา แหล่งประวัติศาสตร์

- พื้นที่สีเขียวในพื้นที่สาธารณูปการ เช่น พื้นที่ฝังกลบขยะ พื้นที่รอบบ่อบำบัดน้ำเสีย

เขตท่าอากาศยาน เป็นต้น

(๔.๓) พื้นที่สีเขียวที่เป็นริ้วตามแนวสาธารณูปการ เช่น พื้นที่ริมทางสัญจรทางบก  
บริเวณริมทาง เกาะกลางถนน เขตทางรถไฟ และพื้นที่ริมทางสัญจรทางน้ำ บริเวณริมแม่น้ำ คลองชลประทาน

(๔.๔) พื้นที่สีเขียวเพื่อเศรษฐกิจของชุมชน เช่น พื้นที่สีเขียวที่เป็นแหล่งผลิตอาหารแก่  
ชุมชน ประเภท ไร่นา สวนผลไม้ พื้นที่เพาะเลี้ยงสัตว์น้ำ

(๔.๕) พื้นที่สีเขียวธรรมชาติ เช่น พื้นที่สีเขียวบนเนินเขา พรุ แหล่งน้ำ พื้นที่ชุ่มน้ำ

(๔.๖) พื้นที่สีเขียวที่ยังไม่มีการใช้ประโยชน์ หรือรอการพัฒนา เช่น พื้นที่สีเขียวที่ปล่อยรกร้าง

(๕) แนวทางและมาตรการ ดังนี้

(๕.๑) แนวทางที่ ๑ ทุกภาคส่วนมีจิตสำนึกและหน้าที่ในการบริหารจัดการพื้นที่สีเขียว

- สร้างและพัฒนาจิตสาธารณะในการดูแลรักษาพื้นที่สีเขียวแก่ทุกภาคส่วนของสังคม
- ส่งเสริมการมีส่วนร่วม และบทบาทหน้าที่ของชุมชน ประชาชน เอกชน และเครือข่าย

ในการจัดการพื้นที่สีเขียว

- หน่วยงานภาครัฐ องค์กร และภาคเอกชนที่เกี่ยวข้องมีหน้าที่ส่งเสริมและดำเนินการให้มีพื้นที่สีเขียวเพื่อลดผลกระทบจากกิจกรรมอุตสาหกรรมและการพัฒนาเขตเศรษฐกิจพิเศษ
- หน่วยงานภาครัฐ และองค์กรที่เกี่ยวข้อง มีหน้าที่ส่งเสริมและดำเนินการให้มีการเพิ่มพัฒนา และดูแลบำรุงรักษาพื้นที่สีเขียวในเมืองและชุมชน
- องค์กรปกครองส่วนท้องถิ่นมีหน้าที่ดำเนินการวางแผน จัดให้มี และบริหารจัดการพื้นที่สีเขียวของเมืองและชุมชน

(๕.๒) *แนวทางที่ ๒* เมืองมีความมั่นคงทางอาหาร สามารถรองรับภัยพิบัติ และมีฐานทรัพยากรเพื่อเอื้อต่อการดำรงชีวิตของประชาชน

- เมืองมีความมั่นคงทางอาหาร
- เมืองสามารถรองรับภัยพิบัติ
- เมืองมีฐานทรัพยากรธรรมชาติ เพื่อเอื้อต่อการดำรงชีวิตของประชาชน
- เมืองมีพื้นที่สีเขียวช่วยลดภาวะโคมความร้อนของเมือง
- เมืองมีพื้นที่สีเขียวช่วยบรรเทาหรือลดมลพิษ เพื่อส่งเสริมคุณภาพชีวิตประชาชน

โดยเฉพาะกลุ่มที่มีความอ่อนไหว

(๕.๓) *แนวทางที่ ๓* เครื่องมือ กลไก เพื่อเอื้อต่อการเพิ่มและการจัดการพื้นที่สีเขียว

- พัฒนา ปรับปรุงข้อกำหนดและมาตรการเชิงบังคับ เพื่ออนุรักษ์ คุ้มครอง ส่งเสริมการเพิ่มพื้นที่สีเขียว
- นำระบบจูงใจหรือมาตรการทางเสือกมาใช้เพื่อสนับสนุนการเพิ่มและการจัดการพื้นที่สีเขียว

(๕.๔) *แนวทางที่ ๔* ตระหนักในภูมิปัญญาท้องถิ่น และส่งเสริมนวัตกรรม เพื่อสร้างพลังทางสังคม

- สร้างองค์ความรู้ รวบรวม และใช้ประโยชน์จากภูมิปัญญาท้องถิ่น
- เชื่อมโยงกลุ่มทางสังคมเพื่อสานพลังทางสังคม

### ๓. กฎหมาย กฎ และระเบียบที่เกี่ยวข้อง

กฎหมาย กฎ และระเบียบที่เกี่ยวข้องกับการบริหารจัดการพื้นที่สีเขียว ได้แก่

#### ๓.๑ พระราชบัญญัติภาษีที่ดินและสิ่งปลูกสร้าง พ.ศ. ๒๕๖๒

กำหนดให้องค์กรปกครองส่วนท้องถิ่น มีอำนาจจัดเก็บภาษีจากที่ดินหรือสิ่งปลูกสร้างในเขตพื้นที่รับผิดชอบ โดยภาษีที่จัดเก็บได้ให้เป็นรายได้ขององค์กรปกครองส่วนท้องถิ่น ซึ่งทำให้องค์กรปกครองส่วนท้องถิ่นสามารถนำรายได้ดังกล่าวไปใช้ในการสนับสนุนการพัฒนาพื้นที่สีเขียว รวมถึงการเพิ่มพื้นที่สีเขียวในเขตองค์กรปกครองส่วนท้องถิ่นได้ โดยพระราชบัญญัติฯ ถือเป็นมาตรการจูงใจในการดูแลรักษาพื้นที่สีเขียวได้เป็นอย่างดี เนื่องจากไม่มีภาระกับภาครัฐ และสามารถสนับสนุนการดำเนินงานตามแนวทางการขับเคลื่อนฯ เพื่อส่งเสริมพื้นที่สีเขียวในเมือง ๓ ประเภท ได้แก่ สวนสาธารณะ พื้นที่อรรถประโยชน์ และพื้นที่ที่ไม่มีการใช้ประโยชน์ อาทิ การเก็บภาษีตามการใช้ประโยชน์ที่ดินประเภทเกษตรกรรม ซึ่งเป็นพื้นที่สีเขียวประเภทหนึ่ง ตามนิยามที่กำหนดในแนวทางการขับเคลื่อนฯ โดยกำหนดให้ยกเว้นการเก็บภาษีใน ๓ ปีแรก เพื่อเป็นแรงจูงใจในการนำที่ดินไปใช้ทำประโยชน์ด้านเกษตรกรรม และหลังจากนั้นจะเก็บภาษีในอัตราที่ช่วยเหลือเกษตรกร ทั้งนี้ การประกอบการเกษตร ต้องเป็นไปตามระเบียบคณะกรรมการนโยบายและแผนพัฒนาการเกษตรและสหกรณ์ ว่าด้วยการขึ้นทะเบียนเกษตรกร พ.ศ. ๒๕๖๐ และที่แก้ไขเพิ่มเติม รวมทั้ง หลักเกณฑ์ในคู่มือการขึ้นทะเบียนและปรับปรุงทะเบียนเกษตรกรปี ๒๕๖๑ ขณะที่การเก็บภาษีที่ดิน ประเภทพื้นที่รกร้าง ซึ่งไม่รวมพื้นที่เกษตรกรรม (พื้นที่พักการเกษตร) พื้นที่เว้นว่าง (Buffer Zone) และพื้นที่เขตปลอดภัยตามกฎหมายและระเบียบ กำหนดให้จัดเก็บภาษีสูงเท่ากับภาษีที่ดินประเภทพาณิชย์กรรม และ หากพื้นที่ดังกล่าวยังไม่มีการทำอะไรจะปรับภาษีเพิ่มขึ้นอีกทุก ๆ ๓ ปี

อนึ่ง พระราชบัญญัติฯ ฉบับนี้ได้กำหนดข้อยกเว้นภาษีสำหรับเอกชนที่ยินยอมให้รัฐนำที่ดินไปทำประโยชน์เพื่อสาธารณะ รวมทั้ง ทรัพย์สินกลางของอาคารชุด หมู่บ้านจัดสรร และนิคมอุตสาหกรรม ดังนี้

มาตรา ๘ ให้ที่ดินหรือสิ่งปลูกสร้างที่เป็นทรัพย์สินดังต่อไปนี้ ได้รับยกเว้นการจัดเก็บภาษีตามพระราชบัญญัตินี้

(๘) ทรัพย์สินของเอกชนเฉพาะส่วนที่ได้ยินยอมให้ทางราชการจัดให้ใช้เพื่อสาธารณประโยชน์ ทั้งนี้ ตามหลักเกณฑ์และเงื่อนไขที่รัฐมนตรีว่าการกระทรวงการคลังประกาศกำหนด

(๙) ทรัพย์สินกลางที่มีไว้เพื่อใช้หรือเพื่อประโยชน์ร่วมกันสำหรับเจ้าของร่วมตามกฎหมายว่าด้วยอาคารชุด

(๑๐) ที่ดินอันเป็นสาธารณูปโภคตามกฎหมายว่าด้วยการจัดสรรที่ดิน

(๑๑) ที่ดินอันเป็นพื้นที่สาธารณูปโภคตามกฎหมายว่าด้วยการนิคมอุตสาหกรรมแห่งประเทศไทย

(๑๒) ทรัพย์สินอื่นตามที่กำหนดในกฎกระทรวง

### ๓.๒ พระราชบัญญัติการผังเมือง พ.ศ. ๒๕๖๒

การวางและจัดทำผังเมืองรวมและผังเมืองเฉพาะ ตามมาตรา ๒๒ และมาตรา ๔๐ แห่ง พระราชบัญญัติการผังเมือง พ.ศ. ๒๕๖๒ มีความเกี่ยวข้องกับพื้นที่สีเขียวจากองค์ประกอบของการวางและจัดทำผังเมืองประกอบด้วย ๒ ลักษณะ ตามมาตรา ๘ ได้แก่

๑. ผังนโยบายการใช้ประโยชน์พื้นที่ คือ การกำหนดกรอบนโยบายและยุทธศาสตร์ของการพัฒนาประเทศ ในด้านการใช้พื้นที่เพื่อให้หน่วยงานของรัฐดำเนินการ แบ่งเป็นสามประเภท คือ ผังนโยบายระดับประเทศ ผังนโยบายระดับภาค และผังนโยบายระดับจังหวัด

๒. ผังกำหนดการใช้ประโยชน์ที่ดิน คือ การกำหนดกรอบแนวทางและแผนงานการใช้ประโยชน์ที่ดิน ในพื้นที่ใดเพื่อการพัฒนาเมืองและการดำรงรักษาเมือง บริเวณที่เกี่ยวข้อง และชนบท แบ่งเป็นสองประเภท คือ ผังเมืองรวม และผังเมืองเฉพาะ

การดำเนินการวางและจัดทำผังนโยบายระดับจังหวัดจะต้องสอดคล้องและเชื่อมโยงกับผังนโยบายระดับภาค และผังนโยบายระดับภาคต้องเชื่อมโยงกับผังระดับประเทศ ตามมาตรา ๑๐ เช่นเดียวกับการวางและจัดทำผังเมืองรวมจำเป็นต้องสอดคล้องกับผังนโยบายระดับภาคและผังนโยบายระดับจังหวัด ตามมาตรา ๒๕ โดยองค์ประกอบของผังเมืองรวม ปรากฏตามมาตรา ๒๒ ซึ่งต้องมีสาระสำคัญ เช่น แผนผังกำหนดการใช้ประโยชน์ที่ดินตามที่ได้จำแนกประเภท แผนผังแสดงที่โล่ง แผนผังแสดงแหล่งทรัพยากรธรรมชาติและสิ่งแวดล้อม และแผนผังแสดงผืนน้ำ เป็นต้น รวมทั้ง ต้องจัดทำข้อกำหนดการใช้ประโยชน์ที่ดินที่จะให้ปฏิบัติหรือไม่ให้ปฏิบัติ เพื่อให้เป็นไปตามวัตถุประสงค์ของผังเมืองรวมและแผนผังดังกล่าวข้างต้น

ทั้งนี้ องค์กรปกครองส่วนท้องถิ่นมีหน้าที่และอำนาจดำเนินการวางและจัดทำผังเมืองรวม ตามมาตรา ๒๓ เช่นเดียวกับหน้าที่และอำนาจในการดำเนินการวางและจัดทำผังเมืองเฉพาะ ตามมาตรา ๔๑ โดยองค์ประกอบของผังเมืองเฉพาะ ตามมาตรา ๔๐ มีสาระสำคัญ เช่น แผนผังแสดงการกำหนดการใช้ประโยชน์ที่ดิน ซึ่งจำแนกเป็นประเภทกิจการ พร้อมทั้งแนวเขตการแบ่งที่ดินออกเป็นประเภทและย่าน แผนผังแสดงที่โล่ง แผนผังแสดงบริเวณที่ตั้งของสถานที่หรือวัตถุที่มีประโยชน์หรือคุณค่าในทางศิลปกรรม สถาปัตยกรรม และประวัติศาสตร์ หรือโบราณคดี ที่จะพึงส่งเสริมดำรงรักษาหรือบูรณะ แผนผังแสดงบริเวณที่มีทรัพยากรธรรมชาติและสิ่งแวดล้อม หรือภูมิประเทศที่งดงามหรือมีคุณค่าในทางธรรมชาติ รวมทั้งต้นไม้เดี่ยวหรือต้นไม้หมู่ที่จะพึงส่งเสริมหรือบำรุงรักษา แผนผังแสดงพื้นที่สีเขียวและพื้นที่อนุรักษ์ เป็นต้น โดยข้อกำหนดการใช้ประโยชน์ที่ดินที่จะให้ปฏิบัติหรือไม่ให้ปฏิบัติเพื่อให้เป็นไปตามวัตถุประสงค์ของผังเมืองเฉพาะ อาทิ แนวเขตของทางและขนาดของที่ดินของเอกชนเพื่อใช้เป็นอุปกรณ์ ประเภทและขนาดของกิจการที่จะอนุญาตหรือไม่อนุญาตให้ดำเนินการ การดำรงรักษาที่โล่ง การส่งเสริมหรือบำรุงรักษาต้นไม้เดี่ยวหรือต้นไม้หมู่ การอื่นที่จำเป็นเพื่อให้เป็นไปตามวัตถุประสงค์ของผังเมืองเฉพาะ

ดังนั้น จะเห็นได้ว่าพื้นที่สีเขียวถือเป็นส่วนหนึ่งของ แผนผังที่โล่ง หรือ แผนผังแสดงแหล่งทรัพยากรธรรมชาติและสิ่งแวดล้อมในผังเมืองรวม หรือ แผนผังแสดงพื้นที่สีเขียวและพื้นที่อนุรักษ์ ในผังเมืองเฉพาะ

อนึ่ง มาตรการสนับสนุนและส่งเสริมการเพิ่มพื้นที่สีเขียวหรือพื้นที่สาธารณะภายใต้ผังเมือง สามารถดำเนินการได้ โดยการเพิ่มอัตราส่วนพื้นที่อาคารรวมต่อพื้นที่ดิน (Floor Area Ratio (FAR) Bonus) เพื่อเป็น

มาตรการจูงใจให้ภาคเอกชนเพิ่มพื้นที่สีเขียวหรือพื้นที่สาธารณะ ตัวอย่างเช่น FAR Bonus ในกฎกระทรวง ให้ใช้บังคับผังเมืองรวมกรุงเทพมหานคร พ.ศ. ๒๕๕๖ กรณีการจัดให้มีพื้นที่โล่งเพื่อประโยชน์สาธารณะหรือสวนสาธารณะ โดยกำหนดให้อาคารสาธารณะตามกฎหมายควบคุมอาคารในพื้นที่ที่มีความหนาแน่นสูง ได้แก่ บริเวณ ย.๘ ย.๙ ย.๑๐ พ.๒ พ.๓ พ.๔ และ พ.๕ ที่จัดให้มีพื้นที่โล่งเพื่อประโยชน์สาธารณะหรือสวนสาธารณะ จะได้รับสิทธิให้อัตราส่วนพื้นที่อาคารรวมต่อพื้นที่ดิน (Floor Area Ratio: FAR) เพิ่มขึ้น โดยพื้นที่อาคารส่วนเพิ่มต้องไม่เกิน ๕ เท่าของพื้นที่โล่งเพื่อประโยชน์สาธารณะหรือสวนสาธารณะ ทั้งนี้ อัตราส่วนของพื้นที่อาคารรวมต่อพื้นที่ดินจะเพิ่มได้ไม่เกินร้อยละ ๒๐ โดยพื้นที่โล่งเพื่อประโยชน์สาธารณะหรือสวนสาธารณะ ต้องตั้งอยู่ในแปลงที่ดินโครงการและต่อเนื่องกับพื้นที่สาธารณะ เช่น ถนน และทางเท้า เป็นต้น และต้องเอื้อต่อการเข้าใช้งานของประชาชนทั่วไป ซึ่งพื้นที่ดังกล่าวอาจใช้ร่วมกับพื้นที่สีเขียวตามเกณฑ์การพิจารณารายงานการวิเคราะห์ผลกระทบสิ่งแวดล้อม (Environmental Impact Assessment: EIA) ซึ่งเป็นไปตามกฎกระทรวง ให้ใช้บังคับผังเมืองรวมกรุงเทพมหานคร พ.ศ. ๒๕๕๖ หมวด ๓ นโยบาย มาตรการและวิธีดำเนินการเพื่อปฏิบัติตามวัตถุประสงค์ของผังเมืองรวม ข้อ ๕๓ ในที่ดินประเภท ย.๘ ถึง ย.๑๐ และประเภท พ.๒ ถึง พ.๕ การใช้ประโยชน์ที่ดินประเภทอาคารสาธารณะตามกฎหมายว่าด้วยการควบคุมอาคาร หากเจ้าของที่ดินหรือผู้ประกอบการได้จัดให้มีพื้นที่โล่งเพื่อประโยชน์สาธารณะหรือสวนสาธารณะในแปลงที่ดินที่ขออนุญาต ให้มีอัตราส่วนพื้นที่อาคารรวมต่อพื้นที่ดินเพิ่มได้ไม่เกินร้อยละยี่สิบ โดยพื้นที่อาคารรวมที่เพิ่มขึ้นต้องไม่เกินห้าเท่า ของพื้นที่โล่งเพื่อประโยชน์สาธารณะหรือสวนสาธารณะที่จัดให้มีขึ้น พื้นที่โล่งเพื่อประโยชน์สาธารณะหรือสวนสาธารณะตามวรรคหนึ่ง ไม่รวมถึงที่ว่างอันปราศจากสิ่งปกคลุมตามที่กฎหมายว่าด้วยการควบคุมอาคารกำหนด

**๓.๓ พระราชบัญญัติที่ราชพัสดุ พ.ศ. ๒๕๖๒ และระเบียบกระทรวงการคลังว่าด้วยการจัดหาประโยชน์ในที่ดินราชพัสดุ พ.ศ. ๒๕๕๒**

๓.๓.๑ พระราชบัญญัติที่ราชพัสดุ พ.ศ. ๒๕๖๒ หมวด ๒ คณะกรรมการที่ราชพัสดุ กำหนดหน้าที่และอำนาจเกี่ยวกับการบริหารจัดการที่ราชพัสดุ และบทเฉพาะกาล ดังนี้

หมวด ๒ คณะกรรมการที่ราชพัสดุ

มาตรา ๑๕ ให้คณะกรรมการมีหน้าที่และอำนาจ ดังต่อไปนี้

(๑) กำหนดนโยบายเกี่ยวกับการบริหารจัดการที่ราชพัสดุ

(๓) เสนอแนะรัฐมนตรีในการออกกฎกระทรวงเพื่อกำหนดหลักเกณฑ์ วิธีการ และเงื่อนไข

ในการปกครอง ดูแล บำรุงรักษา ใช้ และจัดหาประโยชน์ที่ราชพัสดุ

(๕) กำหนดหลักเกณฑ์ วิธีการ และเงื่อนไขในการจัดทำรายงานเกี่ยวกับการปกครอง ดูแล บำรุงรักษา และใช้ที่ราชพัสดุ

(๖) ปฏิบัติการอื่นใดตามที่พระราชบัญญัตินี้หรือกฎหมายอื่นบัญญัติให้เป็นหน้าที่หรืออำนาจของคณะกรรมการ หรือตามที่คณะรัฐมนตรีมอบหมาย

### บทเฉพาะกาล

มาตรา ๔๗ บรรดากฎกระทรวงหรือระเบียบที่ใช้บังคับอยู่ในวันก่อนวันที่พระราชบัญญัตินี้ใช้บังคับ ให้คงใช้บังคับได้ต่อไปเท่าที่ไม่ขัดหรือแย้งกับบทบัญญัติแห่งพระราชบัญญัตินี้ จนกว่าจะมีกฎกระทรวงหรือระเบียบที่ออกตามพระราชบัญญัตินี้ใช้บังคับ

๓.๓.๒ ระเบียบกระทรวงการคลังว่าด้วยการจัดหาประโยชน์ในที่ดินราชพัสดุ พ.ศ. ๒๕๕๒ หมวด ๒ การจัดให้เช่าและเงื่อนไขการเช่า ดังนี้

ข้อ ๙ การจัดให้เช่าโดยวิธีประมูล ให้กำหนดเงื่อนไขดังนี้

(๔) เงื่อนไขอื่น ๆ ตามที่อธิบดีเห็นสมควร เพื่อประโยชน์ในทางราชการ

ข้อ ๑๒ การจัดให้เช่าโดยไม่ต้องประมูลให้กำหนดเงื่อนไขแต่เฉพาะตามข้อ ๙ (๑) และ ๙ (๔)

ทั้งนี้ ระเบียบกระทรวงการคลังว่าด้วยการจัดหาประโยชน์ในที่ดินราชพัสดุ พ.ศ. ๒๕๕๒ ได้กำหนดเกณฑ์การพิจารณาพื้นที่สีเขียวไว้เป็นส่วนหนึ่งของคุณภาพโครงการแล้ว

### ๓.๔ พระราชบัญญัติสวนป่า (ฉบับที่ ๒) พ.ศ. ๒๕๕๘

โดยกำหนดบทนิยามของ “สวนป่า” ในมาตรา ๓ และเพิ่มบัญชีต้นไม้ท้ายพระราชบัญญัติ ดังนี้

มาตรา ๓ ให้ยกเลิกความในบทนิยามคำว่า “สวนป่า” ในมาตรา ๓ แห่งพระราชบัญญัติสวนป่า พ.ศ. ๒๕๓๕ และให้ใช้ความต่อไปนี้แทน

“สวนป่า” หมายความว่า ที่ดินที่ได้ขึ้นทะเบียนตามมาตรา ๕ เพื่อทำการปลูกและบำรุงรักษาต้นไม้ตามบัญชีท้ายพระราชบัญญัตินี้

การปรับปรุงหรือแก้ไขชนิดของต้นไม้ตามบัญชีท้ายพระราชบัญญัตินี้ให้กระทำเป็นพระราชกฤษฎีกา

มาตรา ๑๘ ให้เพิ่มบัญชีต้นไม้ท้ายพระราชบัญญัตินี้เป็นบัญชีต้นไม้ท้ายพระราชบัญญัติสวนป่า พ.ศ. ๒๕๓๕

ทั้งนี้ บัญชีต้นไม้ท้ายพระราชบัญญัติ กำหนดรายชื่อต้นไม้ ๕๘ ชนิด ได้แก่ สัก พะยูง ชิงชัน กระชิก กระพี้เขาควาย สารภี แดง ประดู่ป่า ประดู่บ้าน มะค่าโมง มะค่าแต้ เคี่ยม เคี่ยมคะนอง เต็ง รัง พะยอม ตะเคียนทอง ตะเคียนหิน ตะเคียนชันตาแมว ไม้สกุลยาง สะเดา สะเดาเทียม ตะกู ยมหิน ยมหอม นางพญาเสือโคร่ง นนทรี สัตบรรณ ตีนเป็ดทะเล พฤษภ ไม้ป ตะแบกนา เสลา อินทนิลน้ำ ตะแบกเลือด นากบุด ไม้สกุลจ่าปี แคนา กัลปพฤกษ์ ราชพฤกษ์ สุพรรณิการ์ เหลืองปรีดิยาธร มะหาด มะขามป้อม หว่า จามจุรี พลับพลา กั้นเกราะ กะทังใบใหญ่ หลุมพอ กฤษณา ไม้หอม เทพทาโร ฝาง ไม้ทุกชนิด ไม้สกุลมะม่วง ไม้สกุลทุเรียน และ มะขาม

๓.๕ พระราชบัญญัติหลักประกันทางธุรกิจ พ.ศ. ๒๕๕๘ และกฎกระทรวงกำหนดให้ทรัพย์สินอื่นเป็นหลักประกัน พ.ศ. ๒๕๖๑ โดยมีการเพิ่มเติมให้ ไม้ยืนต้น เป็นทรัพย์สินที่ใช้เป็นหลักประกันได้ ตามพระราชบัญญัติหลักประกันทางธุรกิจ พ.ศ. ๒๕๕๘ มาตรา ๘ (๖)

๓.๕.๑ พระราชบัญญัติหลักประกันทางธุรกิจ พ.ศ. ๒๕๕๘ หมวด ๑ สัญญาหลักประกันทางธุรกิจ

มาตรา ๘ หลักประกันได้แก่ทรัพย์สิน ดังต่อไปนี้

(๑) กิจการ

(๒) สิทธิเรียกร้อง

(๓) สंहาริมทรัพย์ที่ผู้ให้หลักประกันใช้ในการประกอบธุรกิจ เช่น เครื่องจักร สินค้าคงคลัง หรือวัตถุดิบที่ใช้ในการผลิตสินค้า

(๔) อสังหาริมทรัพย์ในกรณีให้ผู้ให้หลักประกันประกอบธุรกิจอสังหาริมทรัพย์โดยตรง

(๕) ทรัพย์สินทางปัญญา

(๖) ทรัพย์สินอื่นตามที่กำหนดในกฎกระทรวง

๓.๕๒ กฎกระทรวงกำหนดให้ทรัพย์สินอื่นเป็นหลักประกัน พ.ศ. ๒๕๖๑ ได้กำหนดให้ ไม้ยืนต้น เป็นทรัพย์สินที่ใช้เป็นหลักประกันได้ ตามมาตรา ๘ (๖) แห่งพระราชบัญญัติหลักประกันทางธุรกิจ พ.ศ. ๒๕๕๘

### **๓.๖ พระราชบัญญัติการทางพิเศษแห่งประเทศไทย พ.ศ. ๒๕๕๐**

มาตรา ๓๗ ภายใต้ บังคับมาตรา ๓๖ ห้ามมิให้ ผู้ใดสร้างโรงเรือนหรือสิ่งอื่นใดหรือปลูกต้นไม้ หรือพืชผล ใดๆ ในทางพิเศษ หรือเพื่อเชื่อมต่อกับทางพิเศษ เว้นแต่กรณีหน่วยงานของรัฐที่มีอำนาจหน้าที่ดำเนินกิจการ อันเป็นสาธารณูปโภคมีความจำเป็นต้องปกเสापาดสาย หรือวางท่อ ในเขตทางพิเศษ หรือเพื่อข้ามหรือลอดทางพิเศษ ให้หน่วยงานของรัฐนั้นทำความตกลงกับ กทพ. ก่อน และถ้าไม่สามารถตกลงกันได้ ในเหตุลักษณะของงาน หรือในเรื่องค่าเช่า ให้เสนอรัฐมนตรีเป็นผู้วินิจฉัยคำวินิจฉัยของรัฐมนตรีให้เป็นที่สุด ในกรณีที่การดำเนินกิจการ อันเป็นสาธารณูปโภคตามวรรคหนึ่ง ได้กระทำโดยเอกชนที่ได้รับสัมปทาน กทพ. อาจเรียกเก็บค่าตอบแทน ในการใช้พื้นที่ดังกล่าวได้ โรงเรือนหรือสิ่งอื่นใดที่สร้างขึ้น หรือต้นไม้ หรือพืชผลที่ปลูกขึ้น โดยฝ่าฝืนวรรคหนึ่ง ให้ กทพ. มีอำนาจรื้อถอนหรือทำลายตามควรแต่กรณี ทั้งนี้ ให้นำความในมาตรา ๓๖ วรรคสาม วรรคสี่ วรรคห้า และวรรคหก มาใช้บังคับโดยอนุโลม

### **๓.๗ พระราชบัญญัติการรถไฟฟ้าขนส่งมวลชนแห่งประเทศไทย พ.ศ. ๒๕๔๓**

มาตรา ๔๑ ในกรณีที่หน่วยงานของรัฐ ซึ่งมีอำนาจหน้าที่ดำเนินกิจการอันเป็นสาธารณูปโภค มีความจำเป็นต้องปกเสापาดสาย วางท่อ หรือกระทำการใด ๆ ภายในเขตระบบรถไฟฟ้า ให้หน่วยงานของรัฐนั้น ทำความตกลง กับผู้ว่าการหรือผู้ที่ได้รับมอบหมายจากผู้ว่าการก่อน

ในกรณีที่การดำเนินกิจการอันเป็นสาธารณูปโภคตามวรรคหนึ่ง ได้กระทำโดยเอกชนที่ได้รับสัมปทาน รพม. อาจเรียกเก็บค่าตอบแทนในการใช้พื้นที่เขตดังกล่าวได้

### **๓.๘ พระราชบัญญัติจัดวางการรถไฟและทางหลวง พระพุทธศักราช ๒๔๖๔**

มาตรา ๑๕๘ เจ้าหน้าที่ผู้รักษาทางหลวงมีอำนาจแจ้งความแก่เจ้าของที่ดินหรือ อสังหาริมทรัพย์อย่างอื่น ตามริมทางหลวงนั้นว่า

(๑) ห้ามมิให้ขุดหรือถมร่อง คูบ่อน้ำ สระน้ำ หรือหลุมภายในระยะ ๖ เมตรจากขานเขื่อน หรือขอบทางหลวง

(๒) ให้ตัดรานกิ่งหรือตัดโค่นต้นไม้รั้วต้นไม้ลงเป็นครั้งคราวตามแต่นายช่างบำรุงทางจะสั่ง เพื่อมิให้เป็นเครื่องกีดขวางต่อการไปมาหรือเป็นอันตรายต่อทางหลวง ถ้าเจ้าของที่ดินคนใดไม่ปฏิบัติตาม คำแจ้งความของเจ้าหน้าที่นั้นแล้ว ให้เจ้าหน้าที่นั้นมีอำนาจให้คนงานของตนจัดการทำเสียเองได้ตามที่เห็นว่าจำเป็น



มาตรา ๑๖๐ กรมทางมีอำนาจออกกฎข้อบังคับตามที่เห็นว่าจำเป็นในข้อต่อไปนี้คือ

(๑) ว่าด้วยลำดับชั้นทางหลวงควรจะแบ่งออกเป็นถนน ทางเกวียน ทางต่าง ทางเดิน ฯลฯ ตามแต่สภาพแห่งการค้าขาย หรือการไปมาในทางนั้น ๆ

(๒) ว่าด้วยพันธระของเจ้าของที่ดินหรืออสังหาริมทรัพย์อย่างอื่นที่อยู่ริมทางหลวงนั้น ที่จะไม่ขุดถมที่หรือตัดโค่นต้นไม้ที่อยู่ริมทาง

(๓) ว่าด้วยระเบียบการที่ประชาชนพึงใช้ทางหลวงกับข้อบังคับสำหรับทางและการไปมา เพื่อรักษาทางนั้นไว้ให้ตั้งอยู่คงที่และเพื่อมิให้มีอันตรายต่อประชาชนในการไปมา

มาตรา ๑๖๑ ผู้ใดกระทำความผิดดังกล่าวต่อไปนี้ให้ลงโทษฐานลหุโทษตามที่บัญญัติไว้ในประมวลกฎหมายอาญา เว้นไว้แต่การกระทำเช่นนั้นประมวลกฎหมายอาญาบัญญัติว่าเป็นความผิดและกำหนดโทษไว้แล้ว

(๒) ผู้ใดมิได้รับอนุญาตอันชอบด้วยกฎหมายบังอาจขุดชนดิน ทราย ศิลา หล้า ต้นไม้ หรือวัตถุสิ่งอื่นไปจากมูลดิน คูสะพาน เขื่อนสะพาน ทางระบายน้ำ หรือกำแพงเขื่อน หรือทำความเสียหายแก่ทางหลวงอย่างหนึ่งอย่างใด ท่านว่ามีความผิดฐานลหุโทษ ต้องระวางโทษจำคุก ๓

### ๓.๙ พระราชบัญญัติว่าด้วยการจัดทาสังหาริมทรัพย์เพื่อกิจการขนส่งมวลชน พ.ศ. ๒๕๔๐

มาตรา ๓๗ ในเขตดำเนินการระบบขนส่งมวลชนไม่ว่าบน เหนือ หรือใต้พื้นดินหรือ พื้นน้ำ ห้ามมิให้ผู้ใดปลูกสร้างอาคาร โรงเรือน ต้นไม้ หรือสิ่งอื่นใด ติดตั้งสิ่งใด ขุดหรือเจาะพื้นดิน ถม ดิน ทิ้งสิ่งของ หรือกระทำด้วยประการใด ๆ ที่อาจทำให้เกิดอันตรายหรือเป็นอุปสรรคแก่ระบบขนส่งมวลชน เว้นแต่จะได้รับอนุญาตเป็นหนังสือจากพนักงานเจ้าหน้าที่ และในการอนุญาตนั้นพนักงาน เจ้าหน้าที่จะกำหนดเงื่อนไขอย่างใด ด้วยหรือไม่ก็ได้ ถ้ามีการฝ่าฝืนให้พนักงานเจ้าหน้าที่มีอำนาจสั่ง ให้ผู้ฝ่าฝืนรื้อถอน ขนย้าย ตัดฟัน ทำลาย หรือกระทำการใด ๆ ได้ภายในระยะเวลาที่กำหนด ถ้าผู้นั้นไม่ปฏิบัติตามหรือในกรณีที่หาตัวผู้ฝ่าฝืนไม่ได้ เมื่อได้ประกาศคำสั่งไว้ ณ บริเวณนั้น และ ณ สำนักงานเขต หรือที่ว่าการอำเภอหรือกิ่งอำเภอ ที่ทำการกำหนด และที่ทำการผู้ใหญ่บ้านแห่งท้องที่นั้น เป็นเวลาอันสมควรแล้ว และไม่มีการปฏิบัติตามคำสั่งนั้น ให้พนักงานเจ้าหน้าที่มีอำนาจรื้อถอน ขน ย้าย ตัดฟัน ทำลาย หรือกระทำการใด ๆ ได้ตามควรแก่กรณี โดยผู้ใดจะเรียกร้องค่าเสียหายมิได้ และผู้ฝ่าฝืนต้องเป็นผู้เสียค่าใช้จ่ายในการนั้นด้วย

ในกรณีที่มีการฝ่าฝืนตามวรรคหนึ่งและเป็นกรณีจำเป็นต้องป้องกันอันตรายเป็นการด่วน ซึ่งการสั่งหรือประกาศให้ผู้ฝ่าฝืนปฏิบัติก่อนอาจทำให้เกิดความเสียหายแก่ระบบขนส่งมวลชน พนักงานเจ้าหน้าที่มีอำนาจรื้อถอน ขนย้าย ตัดฟัน ทำลาย หรือกระทำการใด ๆ ได้ตามควรแก่กรณี

### ๓.๑๐ พระราชบัญญัติทางหลวง พ.ศ. ๒๕๓๕ และพระราชบัญญัติทางหลวง (ฉบับที่ ๒) พ.ศ. ๒๕๔๙

มาตรา ๒๕ ในส่วนที่เกี่ยวกับทางหลวงพิเศษ ทางหลวงแผ่นดิน และทางหลวงสัมปทาน ให้อธิบดีกรมทางหลวงมีอำนาจกำหนดมาตรฐานและลักษณะของทางหลวงและงานทาง รวมทั้ง กำหนดเขตทางหลวงที่จอดรถ ระยะแนวต้นไม้ และเสาพาดสาย

มาตรา ๒๖ ในส่วนที่เกี่ยวกับทางหลวงชนบทและทางหลวงท้องถิ่น ให้อธิบดีกรมทางหลวงชนบทมีอำนาจกำหนดมาตรฐานและลักษณะของทางหลวงและงานทาง รวมทั้งกำหนดเขตทางหลวง ที่จอดรถ

ระยะแนวต้นไม้และเสาพาดสาย ตลอดจนควบคุมในทางวิชาการและอบรมเจ้าหน้าที่ฝ่ายช่าง เกี่ยวกับทางหลวง และงานทาง

มาตรา ๖๒ เจ้าของหรือผู้ครอบครองอสังหาริมทรัพย์ริมทางหลวงต้องรักษาต้นไม้ เหมือง ฝาย หรืออาคาร หรือสิ่งปลูกสร้างอื่นที่อยู่ในความครอบครองของตน ไม่ให้เกิดขวางทางจราจรหรือเกิดความเสียหายแก่ทางหลวง ทั้งนี้ ให้ผู้อำนวยการทางหลวงหรือเจ้าพนักงาน ซึ่งผู้อำนวยการทางหลวงแต่งตั้งให้ควบคุมทางหลวงแจ้งเป็นหนังสือ ให้เจ้าของหรือผู้ครอบครองอสังหาริมทรัพย์นั้น จัดการแก้ไขอุปสรรคดังกล่าวภายในกำหนดเวลาอันสมควร

ในกรณีที่เจ้าของหรือผู้ครอบครองอสังหาริมทรัพย์ได้รับแจ้งแล้ว ไม่ปฏิบัติตามให้ผู้อำนวยการทางหลวง หรือเจ้าพนักงานซึ่งผู้อำนวยการทางหลวงแต่งตั้งให้ควบคุมทางหลวง มีอำนาจเข้ารื้อถอน ทำลาย หรือตัดฟัน โดยผู้นั้นจะเรียกร้องค่าเสียหายไม่ได้และต้องเป็นผู้เสียค่าใช้จ่ายในการนั้น

**๓.๑๑ พระราชกฤษฎีกาออกตามความในประมวลรัษฎากร ว่าด้วยการยกเว้นรัษฎากร** ซึ่งให้สิทธิยกเว้น ภาษีสำหรับค่าใช้จ่ายที่สนับสนุนและสร้างสวนสาธารณะ สนามกีฬา และสนามเด็กเล่น ดังนี้

๓.๑๑.๑ พระราชกฤษฎีกาออกตามความในประมวลรัษฎากร ว่าด้วยการยกเว้นรัษฎากร (ฉบับที่ ๔๒๘) พ.ศ. ๒๕๔๘ ซึ่งกำหนดไว้ใน มาตรา ๓ ดังนี้

มาตรา ๓ ให้ยกเว้นภาษีเงินได้ตามส่วน ๓ หมวด ๓ ในลักษณะ ๒ แห่งประมวลรัษฎากร สำหรับเงินได้ของบริษัทหรือห้างหุ้นส่วนนิติบุคคลเป็นจำนวนเงิน หรือมูลค่าของทรัพย์สินเป็นจำนวนสองเท่า ของรายจ่ายที่จ่ายไปเป็นค่าใช้จ่ายในการจัดสร้างและการบำรุงรักษา สนามเด็กเล่น สวนสาธารณะ หรือสนามกีฬา ของเอกชนที่เปิดให้ประชาชนใช้เป็นการทั่วไป โดยไม่เก็บค่าบริการใด ๆ หรือสนามเด็กเล่น สวนสาธารณะ หรือสนามกีฬาของทางราชการ แต่เมื่อรวมกับรายจ่ายที่จ่ายไปเป็นค่าใช้จ่ายเพื่อสนับสนุนการศึกษาสำหรับ โครงการที่กระทรวงศึกษาธิการให้ความเห็นชอบแล้ว ต้องไม่เกินร้อยละสิบของกำไรสุทธิก่อนหักรายจ่าย เพื่อการกุศลสาธารณะหรือเพื่อการสาธารณประโยชน์ และรายจ่ายเพื่อการศึกษาหรือเพื่อการศึกษา ตามมาตรา ๖๕ ตรี (๓) แห่งประมวลรัษฎากร

๓.๑๑.๒ พระราชกฤษฎีกาออกตามความในประมวลรัษฎากร ว่าด้วยการยกเว้นรัษฎากร (ฉบับที่ ๖๘๘) พ.ศ. ๒๕๖๒ ซึ่งกำหนดไว้ใน มาตรา ๓ ดังนี้

มาตรา ๓ ให้ยกเว้นภาษีเงินได้ตามส่วน ๓ หมวด ๓ ในลักษณะ ๒ แห่งประมวลรัษฎากร ให้แก่บริษัทหรือห้างหุ้นส่วนนิติบุคคล สำหรับเงินได้เป็นจำนวนเงินเท่าที่บริจาคแก่โครงการภาคีสนับสนุนป่าชุมชน ลดโลกร้อนของกระทรวงทรัพยากรธรรมชาติและสิ่งแวดล้อม ตั้งแต่วันที่ ๑ มกราคม พ.ศ. ๒๕๖๑ ถึงวันที่ ๓๑ ธันวาคม พ.ศ. ๒๕๖๕ แต่เมื่อรวมกับรายจ่ายเพื่อการกุศล สาธารณะหรือเพื่อการสาธารณประโยชน์ ตามมาตรา ๖๕ ตรี (๓) (ข) แห่งประมวลรัษฎากรแล้ว ต้องไม่เกินร้อยละสองของกำไรสุทธิ ทั้งนี้ ตามหลักเกณฑ์ วิธีการ และเงื่อนไขที่อธิบดีประกาศกำหนด

**๓.๑๒ ระเบียบกรมทรัพยากรทางทะเลและชายฝั่ง ว่าด้วยการปลูกและบำรุงป่าชายเลนสำหรับองค์กรหรือบุคคลภายนอก พ.ศ. ๒๕๖๔**

เพื่อส่งเสริมสนับสนุนภาคประชาชน องค์กรเอกชน รัฐวิสาหกิจ ให้มีส่วนร่วมในการอนุรักษ์ พื้นฟู บริหารจัดการทรัพยากรทางทะเลและชายฝั่ง เป็นไปอย่างมีประสิทธิภาพ ให้เกิดความมั่นคง สมดุล ยั่งยืน เสริมสร้างความมั่นคงทางสังคมและเศรษฐกิจของประเทศ

ข้อ ๖ พื้นที่ที่กำหนดเป็นแปลงปลูกและบำรุงป่าชายเลนสำหรับองค์กรหรือบุคคลภายนอกต้องอยู่ในเขตป่าชายเลนตามมติคณะรัฐมนตรีหรือเป็นพื้นที่ที่มีสภาพเป็นป่าชายเลนหรือได้รับอิทธิพลจากการขึ้นลงของน้ำทะเลซึ่งเป็นป่าตามกฎหมายว่าด้วยป่าไม้หรือกฎหมายว่าด้วยป่าสงวนแห่งชาติหรือเป็นพื้นที่ป่าชายเลนอนุรักษ์ตามกฎหมายว่าด้วยการส่งเสริมการบริหารจัดการทรัพยากรทางทะเลและชายฝั่งเท่านั้น

ข้อ ๗ องค์กร หรือบุคคลภายนอกที่ประสงค์จะดำเนินโครงการให้ยื่นคำขอเข้าร่วมโครงการ ตามแบบ ปอ. ๑ ท้ายระเบียบนี้ พร้อมด้วยรายละเอียดโครงการ และเอกสารหลักฐานที่เกี่ยวข้องต่อหน่วยงานในสังกัด กรมทรัพยากรทางทะเลและชายฝั่งที่ตั้งอยู่ในพื้นที่

การดำเนินโครงการตามระเบียบนี้ องค์กรหรือบุคคลภายนอก ต้องเป็นฝ่ายรับผิดชอบ ค่าใช้จ่ายตลอดทั้งดำเนินการปลูกและบำรุงป่าชายเลน ทั้งนี้ สามารถจ้างบุคคลหรือเอกชน เพื่อดำเนินโครงการดังกล่าวโดยอยู่ภายใต้การดูแลและความรับผิดชอบขององค์กรหรือบุคคลภายนอก นั้น

ให้พนักงานเจ้าหน้าที่ที่รับคำขอตามวรรคหนึ่ง ดำเนินการเสนอผู้บังคับบัญชาพิจารณาตามลำดับชั้น

ข้อ ๒๓ กรณีการแบ่งปันคาร์บอนเครดิตโครงการ ให้กำหนดในสัดส่วนร้อยละ ๙๐ สำหรับองค์กรหรือบุคคลภายนอกที่เข้าร่วมโครงการ และร้อยละ ๑๐ สำหรับกรมทรัพยากรทางทะเลและชายฝั่ง หรือตามที่ตกลงกัน โดยจะต้องกำหนดสัดส่วนสำหรับกรมทรัพยากรทางทะเลและชายฝั่ง ไม่น้อยกว่าร้อยละ ๑๐

**๓.๑๓ ระเบียบกรมป่าไม้ ว่าด้วยการแบ่งปันคาร์บอนเครดิตจากการปลูก บำรุง อนุรักษ์ และฟื้นฟูในพื้นที่ป่าไม้ พ.ศ. ๒๕๖๔**

เพื่อส่งเสริมให้องค์กรหรือบุคคลภายนอกเข้าร่วมการปลูก บำรุง อนุรักษ์ และฟื้นฟูป่าในพื้นที่ป่าไม้ เพื่อรักษาความสมดุลของระบบนิเวศ ตลอดจนสนับสนุนการเพิ่มพื้นที่สีเขียวให้บรรลุเป้าหมายร้อยละ ๕๕ ของพื้นที่ประเทศ ตามยุทธศาสตร์ชาติ (พ.ศ. ๒๕๖๑ - ๒๕๘๐) แผนแม่บทภายใต้ยุทธศาสตร์ชาติ (พ.ศ. ๒๕๖๑ - ๒๕๘๐) แผนการปฏิรูปประเทศ และยุทธศาสตร์กระทรวงทรัพยากรธรรมชาติและสิ่งแวดล้อม และส่งเสริมให้เกิดการจัดสรรแบ่งปันปริมาณคาร์บอนเครดิตที่ได้จากการปลูก บำรุง อนุรักษ์ และฟื้นฟูป่าในพื้นที่ “ป่า” ตามพระราชบัญญัติป่าไม้ พุทธศักราช ๒๕๔๔ และที่แก้ไขเพิ่มเติม และพื้นที่ป่าสงวนแห่งชาติ ตามพระราชบัญญัติป่าสงวนแห่งชาติ พ.ศ. ๒๕๐๗ และที่แก้ไขเพิ่มเติม

ข้อ ๕ ผู้ยื่นคำขอต้องเป็นผู้ได้รับอนุมัติหรืออนุญาตอย่างหนึ่งอย่างใด ดังต่อไปนี้

(๑) ผู้ได้รับอนุมัติให้เข้าร่วมกิจกรรมของกรมป่าไม้ ซึ่งดำเนินการตามมาตรา ๑๙ แห่งพระราชบัญญัติป่าสงวนแห่งชาติ พ.ศ. ๒๕๐๗

(๒) ผู้ได้รับอนุญาตให้ใช้ประโยชน์พื้นที่ป่าไม้

(ก) มาตรา ๕๔ แห่งพระราชบัญญัติป่าไม้ พุทธศักราช ๒๔๘๔

(ข) มาตรา ๑๓/๑ มาตรา ๑๖ และมาตรา ๒๐ แห่งพระราชบัญญัติป่าสงวนแห่งชาติ พ.ศ. ๒๕๐๗

(๓) ผู้ได้รับอนุมัติให้ใช้ประโยชน์พื้นที่สวนป่าของกรมป่าไม้ตามมติคณะรัฐมนตรี

ข้อ ๖ ผู้ใดประสงค์จะเข้าร่วมโครงการ T-VER กับกรมป่าไม้ ให้ยื่นคำขอผ่านระบบอิเล็กทรอนิกส์ หรือยื่นคำขอพร้อมเอกสารหรือหลักฐานที่ระบุไว้ในแบบคำขอทำระเบียบนี้ต่ออธิบดีกรมป่าไม้ ณ สำนักวิจัย และพัฒนาการป่าไม้ กรมป่าไม้ หรือหน่วยงานที่อธิบดีกรมป่าไม้ ประกาศกำหนด

คำขอตามวรรคหนึ่ง ให้จัดทำเอกสารข้อเสนอโครงการ T-VER ตามหลักเกณฑ์ของ อบก. พร้อมเอกสารอื่นที่เกี่ยวข้องให้อธิบดีกรมป่าไม้เห็นชอบก่อนการขอขึ้นทะเบียนโครงการ T-VER

ผู้ยื่นคำขอที่ได้รับอนุมัติตามข้อ ๕ (๑) ให้ระบุงรมป่าไม้เป็นเจ้าของโครงการ T-VER และผู้พัฒนาโครงการ และผู้ยื่นคำขอเป็นผู้พัฒนาโครงการ (ร่วม)

ผู้ยื่นคำขอที่ได้รับอนุญาตหรืออนุมัติตามข้อ ๕ (๒) และ (๓) ให้ระบุงรมป่าไม้เป็นเจ้าของโครงการ T-VER และผู้พัฒนาโครงการ (ร่วม) และผู้ยื่นคำขอเป็นผู้พัฒนาโครงการ

ผู้ยื่นคำขอที่ได้รับอนุญาตหรืออนุมัติตามข้อ ๕ (๒) และ (๓) อาจเสนอชื่อบุคคล นิติบุคคล หรือหน่วยงานของรัฐเป็นผู้พัฒนาโครงการ (ร่วม) เพิ่มเติมก็ได้ ทั้งนี้ ผู้พัฒนาโครงการ (ร่วม) ดังกล่าวจะไม่ได้รับสิทธิในการขอแบ่งปันคาร์บอนเครดิตตามระเบียบนี้

ให้ผู้อำนวยการสำนักวิจัยและพัฒนาการป่าไม้ หรือผู้ซึ่งอธิบดีกรมป่าไม้มอบหมาย เสนอคำขอ และเอกสารตามวรรคหนึ่งและวรรคสองพร้อมความเห็นต่อคณะกรรมการภายในสิบห้าวันนับแต่วันที่ได้รับเอกสารครบถ้วน เพื่อพิจารณากลับกรองและให้ความเห็นเสนออธิบดีกรมป่าไม้พิจารณา

กรมป่าไม้สงวนสิทธิในการพิจารณาตามเห็นสมควร

ข้อ ๑๑ กรมป่าไม้กำหนดสัดส่วนการแบ่งปันคาร์บอนเครดิต ดังนี้

(๑) ผู้ยื่นคำขอที่ได้รับอนุมัติตามข้อ ๕ (๑) การกำหนดสัดส่วน ให้เป็นไปตามที่คณะกรรมการกำหนด ทั้งนี้ สัดส่วนของกรมป่าไม้ต้องไม่น้อยกว่าร้อยละสิบ

(๒) ผู้ยื่นคำขอที่ได้รับอนุญาตหรืออนุมัติตามข้อ ๕ (๒) และ (๓) กำหนดสัดส่วนร้อยละเก้าสิบสำหรับผู้ยื่นคำขอ และร้อยละสิบสำหรับกรมป่าไม้

ข้อ ๑๒ ผู้ยื่นคำขอที่เข้าร่วมกิจกรรมกับกรมป่าไม้ก่อนระเบียบนี้ประกาศใช้บังคับ สามารถนำมาขอเข้าร่วมโครงการ T-VER กับกรมป่าไม้ ได้

**๓.๑๔ ข้อบังคับคณะกรรมการการนิคมอุตสาหกรรมแห่งประเทศไทย** ที่เกี่ยวข้องกับการเพิ่ม พัฒนา ดูแล และรักษาพื้นที่สีเขียว พื้นที่แนวกันชน ดังนี้

๓.๑๔.๑ ข้อบังคับคณะกรรมการการนิคมอุตสาหกรรมแห่งประเทศไทย ว่าด้วยมาตรฐานระบบสาธารณสุข โภค สิ่งอำนวยความสะดวกและบริการ สำหรับนิคมอุตสาหกรรมเชิงนิเวศ พ.ศ. ๒๕๕๗

หมวด ๒ ระบบถนน

ข้อ ๑๐ โดยกำหนดให้ปลูกพรรณไม้ท้องถิ่นที่เหมาะสมกับสภาพพื้นที่ ณ บริเวณเกาะกลาง และไหล่ทาง

ข้อ ๑๗ ให้ปลูกหญ้าหรือปลูกต้นไม้ด้วยพรรณไม้ท้องถิ่นตามความเหมาะสมกับสภาพพื้นที่บนเนิน (Slope) ตลอดแนวสองข้างของถนน หรือดำเนินการอื่นใดเพื่อป้องกันการทรุดตัวของไหล่ทางลาดเอียง (Slope Protection)

หมวด ๑๒ การจัดสรรพื้นที่นิคมอุตสาหกรรม

ข้อ ๖๕ ในหมวดนี้ “พื้นที่แนวกันชนเชิงนิเวศ (Eco - Belt)” หมายความว่า พื้นที่แนวกันชนที่มีคุณค่าต่อระบบนิเวศ เช่น เป็นแหล่งพักน้ำ หรือพื้นที่สวนที่มีการปรับปรุงภูมิทัศน์ หรือพื้นที่สีเขียวที่มีแนวต้นไม้โดยรอบหรือแนวป้องกัน (Protection Strip)

ข้อ ๖๖ การจัดสรรพื้นที่นิคมอุตสาหกรรมต้องจัดให้มีเขตพื้นที่ระบบสาธารณูปโภค สิ่งอำนวยความสะดวก พื้นที่สีเขียวและพื้นที่แนวกันชนเชิงนิเวศ (Eco - Belt) ดังนี้

(๑) นิคมอุตสาหกรรมที่มีพื้นที่เกินกว่า ๓,๐๐๐ ไร่ ให้มีพื้นที่ระบบสาธารณูปโภค สิ่งอำนวยความสะดวก พื้นที่สีเขียวและพื้นที่แนวกันชนเชิงนิเวศ (Eco - Belt) ไม่น้อยกว่าร้อยละยี่สิบของพื้นที่ทั้งหมด โดยจะต้องจัดให้มีเฉพาะส่วนที่เป็นพื้นที่สีเขียวและแนวกันชนไม่น้อยกว่าร้อยละสิบของพื้นที่ทั้งหมด ทั้งนี้พื้นที่สีเขียวจะต้องกระจายอยู่ทั่วพื้นที่นิคมอุตสาหกรรม และพื้นที่แนวกันชนเชิงนิเวศ (Eco - Belt) รอบพื้นที่นิคมอุตสาหกรรม กว้างไม่น้อยกว่า ๑๐.๐๐ เมตร

(๒) นิคมอุตสาหกรรมที่มีพื้นที่เกินกว่า ๑,๐๐๐ ไร่ แต่ไม่เกิน ๓,๐๐๐ ไร่ ให้มีพื้นที่ระบบสาธารณูปโภค สิ่งอำนวยความสะดวก พื้นที่สีเขียวและพื้นที่แนวกันชนเชิงนิเวศ (Eco - Belt) ไม่น้อยกว่า ร้อยละยี่สิบของจำนวนพื้นที่ทั้งหมด แต่ทั้งนี้จะต้องไม่น้อยกว่า ๒๕๐ ไร่ โดยมีพื้นที่แนวกันชนเชิงนิเวศ (Eco - Belt) รอบพื้นที่นิคมอุตสาหกรรม กว้างไม่น้อยกว่า ๑๐.๐๐ เมตร

(๓) นิคมอุตสาหกรรมที่มีพื้นที่ไม่เกิน ๑,๐๐๐ ไร่ ให้มีพื้นที่ระบบสาธารณูปโภค สิ่งอำนวยความสะดวก พื้นที่สีเขียวและพื้นที่แนวกันชนเชิงนิเวศ (Eco - Belt) ไม่น้อยกว่าร้อยละสิบห้าของจำนวนพื้นที่ทั้งหมด โดยมีพื้นที่แนวกันชนเชิงนิเวศ (Eco - Belt) รอบพื้นที่นิคมอุตสาหกรรม กว้างไม่น้อยกว่า ๑๐.๐๐ เมตร

ข้อ ๖๗ นิคมอุตสาหกรรมต้องจัดให้มีต้นไม้ พรรณไม้ หรือพืชที่ใช้สำหรับปลูกในพื้นที่แนวกันชนเชิงนิเวศหรือพื้นที่สีเขียวในนิคมอุตสาหกรรมตามที่การนิคมอุตสาหกรรมแห่งประเทศไทยกำหนด โดยอย่างน้อยต้องมีคุณสมบัติที่เหมาะสมกับท้องถิ่นหรือพรรณไม้ของท้องถิ่นเดิมหรือมีคุณสมบัติในการดูดซับมลพิษต่าง ๆ ได้ดี

๓.๑๔.๒ ข้อบังคับคณะกรรมการการนิคมอุตสาหกรรมแห่งประเทศไทย ว่าด้วยมาตรฐานระบบสาธารณูปโภค สิ่งอำนวยความสะดวกและบริการ สำหรับนิคมอุตสาหกรรมเชิงนิเวศ (ฉบับที่ ๒) พ.ศ. ๒๕๖๑

ข้อ ๔ ให้เพิ่มบทนิยามคำว่า “พื้นที่สีเขียว” ต่อจากบทนิยามคำว่า “พื้นที่แนวกันชนเชิงนิเวศ (Eco - Belt)” ในข้อ ๖๕ แห่งข้อบังคับคณะกรรมการการนิคมอุตสาหกรรมแห่งประเทศไทย ว่าด้วยมาตรฐานระบบสาธารณูปโภค สิ่งอำนวยความสะดวกและบริการ สำหรับนิคมอุตสาหกรรมเชิงนิเวศ พ.ศ. ๒๕๕๗

“พื้นที่สีเขียว” หมายความว่า พื้นที่ที่เป็นแนวป้องกัน (Protection Strip) โดยรอบโครงการ และให้หมายความรวมถึงพื้นที่สวนสาธารณะของโครงการด้วย”

ข้อ ๕ ให้เพิ่มความต่อไปนี้เป็นข้อ ๖๖/๑ แห่งข้อบังคับคณะกรรมการการนิคมอุตสาหกรรมแห่งประเทศไทย ว่าด้วยมาตรฐานระบบสาธารณูปโภค สิ่งอำนวยความสะดวกและบริการ สำหรับนิคมอุตสาหกรรมเชิงนิเวศ พ.ศ. ๒๕๕๗ “ข้อ ๖๖/๑ ภายใต้บังคับในหมวดนี้ ห้ามมิให้เปลี่ยนแปลงพื้นที่สีเขียวในพื้นที่แนวกันชนเชิงนิเวศที่ติดกับชุมชน ในกรณีที่พื้นที่สีเขียวภายในนิคมอุตสาหกรรมนั้นมีใช้แนวกันชนเชิงนิเวศที่ติดกับชุมชน ให้มีการเปลี่ยนแปลงตำแหน่งพื้นที่สีเขียวได้ ในกรณีดังต่อไปนี้

(๑) เป็นการเปลี่ยนแปลงพื้นที่สีเขียวเพื่อประโยชน์ของผู้ประกอบกิจการโดยรวม

(๒) เป็นการเปลี่ยนแปลงพื้นที่สีเขียวเพื่อประโยชน์ในการพัฒนาหรือปรับปรุงระบบสาธารณูปโภค สาธารณูปการ

(๓) เป็นการเปลี่ยนแปลงพื้นที่สีเขียวเพื่อประโยชน์ในการจัดรูปที่ดิน

ในการเสนอเปลี่ยนแปลงพื้นที่สีเขียวตามวรรคสอง การเปลี่ยนแปลงพื้นที่สีเขียวดังกล่าวจะต้องไม่ขัดต่อรายงานการประเมินผลกระทบสิ่งแวดล้อมของโครงการนิคมอุตสาหกรรม โดยผู้จัดตั้งนิคมอุตสาหกรรมจัดหาพื้นที่สีเขียวทดแทนเพิ่มขึ้นไม่น้อยกว่าร้อยละ ๓ ของพื้นที่สีเขียวที่ขอเปลี่ยนแปลง และได้รับความเห็นชอบจากผู้ประกอบกิจการทั้งหมดในนิคมอุตสาหกรรม รวมทั้งต้องได้รับอนุมัติจากนิคมอุตสาหกรรมแห่งประเทศไทยก่อนจึงจะดำเนินการได้”

๓.๑๔.๓ ข้อบังคับคณะกรรมการการนิคมอุตสาหกรรมแห่งประเทศไทย ว่าด้วยหลักเกณฑ์ และเงื่อนไขการร่วมดำเนินงานกับบุคคลอื่นในการจัดตั้งนิคมอุตสาหกรรม พ.ศ. ๒๕๖๒

ข้อ ๔ ในข้อบังคับนี้

“ระบบสาธารณูปโภค” หมายความว่า ระบบสาธารณูปโภค สิ่งอำนวยความสะดวกและบริการอื่นที่ผู้ร่วมดำเนินงานจัดให้มีขึ้นตามกฎหมายกำหนดหลักเกณฑ์ วิธีการ และเงื่อนไขในการจัดตั้งนิคมอุตสาหกรรม พ.ศ. ๒๕๔๘ และให้หมายความรวมถึงงานภูมิสถาปัตยกรรม พื้นที่สีเขียว แนวกันชนอาคาร สำนักงาน โรงอาหาร บ้านพักพนักงาน พื้นที่สันหนากการ พื้นที่จอดรถส่วนกลาง ในนิคมอุตสาหกรรม และระบบที่เกี่ยวข้องหรือที่มีลักษณะเช่นเดียวกันกับระบบสาธารณูปโภค สิ่งอำนวยความสะดวกและบริการอื่นดังกล่าว ตลอดจนเครื่องจักร เครื่องมือ อุปกรณ์และส่วนควบ ของระบบสาธารณูปโภคหรือที่ใช้ในการบำรุงรักษาระบบสาธารณูปโภคนั้นด้วย

#### ๔. การขับเคลื่อนการดำเนินงาน

สำนักงานนโยบายและแผนทรัพยากรธรรมชาติและสิ่งแวดล้อมได้มีการขับเคลื่อนการดำเนินงานตามแนวทางการขับเคลื่อนการจัดการพื้นที่สีเขียวอย่างยั่งยืน และแนวทางปฏิบัติงานเพื่อขับเคลื่อนการจัดการพื้นที่สีเขียวอย่างยั่งยืนระยะแรก รวมทั้ง การติดตามและประเมินผลการดำเนินงานตามแนวทางปฏิบัติงานฯ ระยะแรก นอกจากนั้น ได้มีการประชุมหารือและระดมความคิดเห็นเพื่อจัดทำแนวทางปฏิบัติงานเพื่อขับเคลื่อนการจัดการพื้นที่สีเขียวอย่างยั่งยืน ระยะที่ ๒ (พ.ศ. ๒๕๖๖ - ๒๕๗๐) ดังนี้

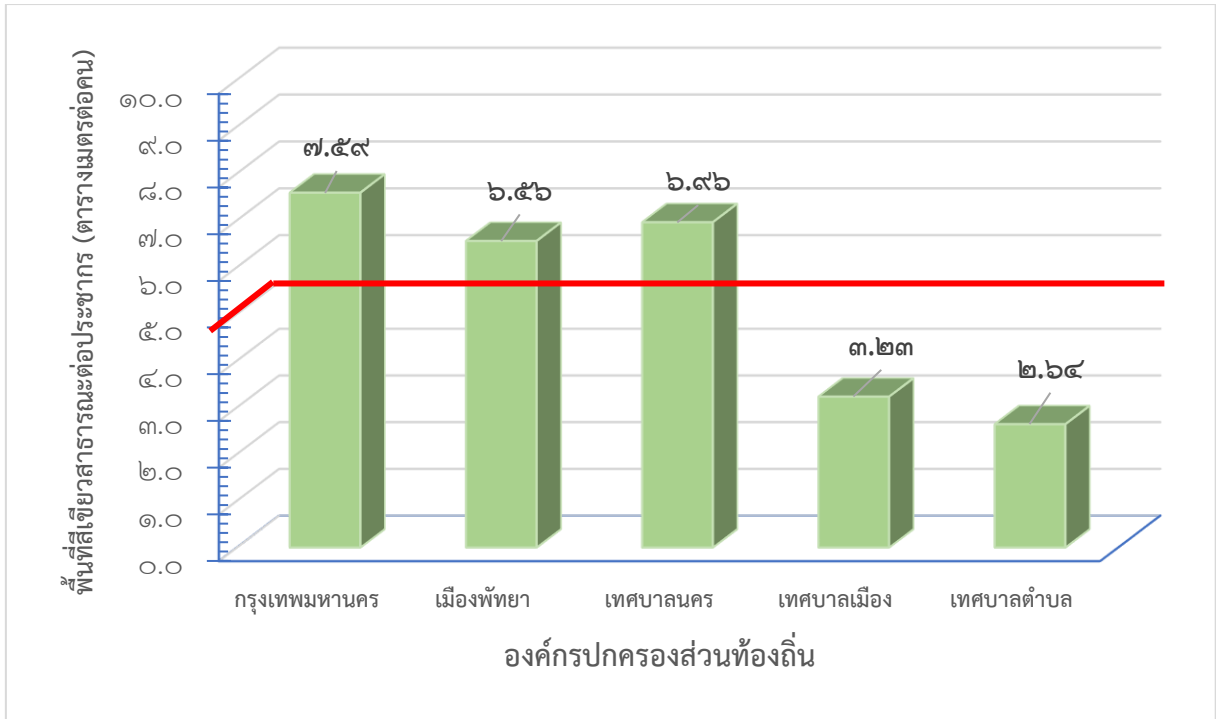
##### ๔.๑ การขับเคลื่อนและติดตามการดำเนินงานตามแนวทางปฏิบัติงานเพื่อขับเคลื่อนการจัดการพื้นที่สีเขียวอย่างยั่งยืน ระยะแรก

สำนักงานนโยบายและแผนทรัพยากรธรรมชาติและสิ่งแวดล้อมได้ติดตามประเมินผลการดำเนินงานด้านพื้นที่สีเขียวตามตัวชี้วัดผ่านการจัดทำแบบติดตามประเมินผล ดังภาคผนวก ก ดังนี้

๑) พื้นที่สีเขียวสาธารณะต่อประชากร พบว่ามีองค์กรปกครองส่วนท้องถิ่นตอบแบบติดตามและสามารถประเมินสัดส่วนพื้นที่สีเขียวสาธารณะต่อประชากร (ตารางเมตรต่อคน) ได้แก่ กรุงเทพมหานคร คิดเป็น ๗.๕๙ เมืองพัทยา คิดเป็น ๖.๕๖ เทศบาลนคร มีค่าเฉลี่ย ๖.๙๖ เทศบาลเมือง มีค่าเฉลี่ย ๓.๒๓ และเทศบาลตำบล มีค่าเฉลี่ย ๒.๖๔ ดังแสดงในภาพที่ ๑ ทั้งนี้ แนวทางปฏิบัติงานฯ กำหนดเป้าหมายพื้นที่สีเขียวสาธารณะต่อประชากรไม่น้อยกว่า ๕ ตารางเมตรต่อคน อย่างไรก็ตาม ค่าเฉลี่ยที่แสดงในภาพที่ ๑ เป็นการคำนวณจากเทศบาลนครจำนวน ๖ แห่ง เทศบาลเมือง ๒๗ แห่ง และเทศบาลตำบล ๑๒๒ แห่ง ดังแสดงในตารางที่ ๑ ดังนั้น จึงเห็นควรบูรณาการและผลักดันให้องค์กรปกครองส่วนท้องถิ่นให้ความสำคัญกับการดำเนินงานพื้นที่สีเขียว และหน่วยงานด้านงบประมาณหรือภาคเอกชนให้การสนับสนุนด้านงบประมาณในการพัฒนาและดูแลรักษาพื้นที่สีเขียว รวมทั้งหน่วยงานด้านวิชาชีพและภาคการศึกษาให้การสนับสนุนและส่งเสริมองค์ความรู้ที่เกี่ยวกับการจัดการพื้นที่สีเขียวและต้นไม้ในเมือง เพื่อให้สามารถคงอยู่ได้อย่างมีคุณภาพและเหมาะสมกับบริบทของเมือง

๒) พื้นที่สีเขียวต้นแบบ พบว่าทุกภูมิภาคมีการดำเนินงานด้านพื้นที่สีเขียว ที่สามารถใช้เป็นต้นแบบในการดำเนินงานพื้นที่สีเขียวอย่างยั่งยืน ดังแสดงในตารางที่ ๒ แสดงให้เห็นว่าตัวชี้วัดพื้นที่สีเขียวต้นแบบมีการดำเนินงานบรรลุเป้าหมายที่กำหนดไว้ตามแนวทางปฏิบัติงานฯ ที่กำหนดเป้าหมายพื้นที่สีเขียวต้นแบบ ภูมิภาคละ ๑ แห่ง อย่างไรก็ตาม เห็นควรถอดบทเรียนผลสำเร็จของพื้นที่สีเขียวต้นแบบ เพื่อส่งเสริมและขยายผลการดำเนินงานด้านพื้นที่สีเขียวที่เป็นรูปธรรมและยั่งยืน

๓) เครือข่ายพื้นที่สีเขียว พบว่าทุกภูมิภาคมีเครือข่ายที่ร่วมผลักดันและขับเคลื่อนการดำเนินงานด้านพื้นที่สีเขียวอย่างเป็นรูปธรรม ดังแสดงในตารางที่ ๓ แสดงให้เห็นว่า ตัวชี้วัดเครือข่ายพื้นที่สีเขียวบรรลุเป้าหมายที่กำหนดไว้ในแนวทางปฏิบัติงานฯ ที่กำหนดเป้าหมายเครือข่ายพื้นที่สีเขียว ภูมิภาคละ ๑ เครือข่าย อย่างไรก็ตาม เห็นควรสนับสนุนและส่งเสริมการดำเนินงานของเครือข่าย สร้างความเชื่อมโยงเพื่อให้สามารถเข้าถึงและแลกเปลี่ยนความรู้ประสบการณ์ และสนับสนุนการดำเนินงานระหว่างเครือข่าย ซึ่งจะเป็นการเสริมสร้างศักยภาพและความเข้มแข็งของเครือข่ายให้มีประสิทธิภาพยิ่งขึ้น



ภาพที่ ๑ ค่าเฉลี่ยสัดส่วนพื้นที่สีเขียวสาธารณะต่อประชากรขององค์กรปกครองส่วนท้องถิ่น (ตารางเมตรต่อคน)

ตารางที่ ๑ พื้นที่สีเขียวสาธารณะต่อประชากร (ตารางเมตรต่อคน)

ชื่อเทศบาล	จังหวัด	พื้นที่สีเขียวสาธารณะของเทศบาล (ตารางเมตร)	พื้นที่สีเขียวสาธารณะต่อประชากร (ตารางเมตร/คน)
กรุงเทพมหานคร	กรุงเทพมหานคร	๔๑,๙๓๙,๗๐๐	๗.๕๙
เมืองพัตยา	ชลบุรี	๗๐๒,๔๐๐	๖.๕๖
เทศบาลนครเชียงราย	เชียงราย	๑,๐๐๗,๗๒๘	๑๔.๔๕
เทศบาลนครนครปฐม*	นครปฐม	๕๓๑,๗๐๐	๗.๐๙
เทศบาลนครปากเกร็ด*	นนทบุรี	๑๙๑,๖๐๐	๑.๐๑
เทศบาลนครพิษณุโลก	พิษณุโลก	๕๑๓,๒๗๑	๗.๗๒
เทศบาลนครอ้อมน้อย	สมุทรสาคร	๑,๑๖๐,๐๐๐	๒๒.๒๗
เทศบาลนครระยอง	ระยอง	๖๔๗,๑๕๒	๑๐.๑๔
เทศบาลนครยะลา	ยะลา	๗๗๖,๔๒๐	๑๒.๔๖
เทศบาลเมืองแพร่*	แพร่	๖๗,๒๐๐	๔.๓๕
เทศบาลเมืองชัยนาท*	ชัยนาท	๑๑,๑๙๑	๐.๙๖
เทศบาลเมืองไร่ชิ่ง	นครปฐม	๖๖๐	๐.๐๓
เทศบาลเมืองสามคเวายเือก	นครปฐม	๙๙๐	๐.๐๙
เทศบาลเมืองตาคลี*	นครสวรรค์	๗๕,๒๐๐	๓.๑๙
เทศบาลเมืองสนนรักษ์*	ปทุมธานี	๑๐๓,๑๗๐	๓.๓๐
เทศบาลเมืองอรัญญิก	พิษณุโลก	๑๙๔,๒๒๗	๖.๕๐
เทศบาลเมืองเขาสมยอด*	ลพบุรี	๕๐,๐๐๐	๑.๖๙
เทศบาลเมืองกระทุ่มแบน	สมุทรสาคร	๕๗,๓๕๓	๒.๙๓



ชื่อเทศบาล	จังหวัด	พื้นที่สีเขียวสาธารณะของเทศบาล (ตารางเมตร)	พื้นที่สีเขียวสาธารณะต่อประชากร (ตารางเมตร/คน)
เทศบาลเมืองอ่างทอง*	อ่างทอง	๔๗,๗๕๕	๓.๗๘
เทศบาลเมืองวังสะพุง*	เลย	๖๒,๑๗๕	๕.๖๔
เทศบาลเมืองบึงกาฬ	บึงกาฬ	๘๒,๙๗๕	๔.๐๗
เทศมืองมุกดาหาร*	มุกดาหาร	๑๓๖,๐๐๐	๔.๑๑
เทศบาลเมืองมหาสารคาม	มหาสารคาม	๑๒๘,๗๑๕	๓.๑๐
เทศบาลเมืองยโสธร*	ยโสธร	๑๙๔,๓๘๙	๙.๕๙
เทศบาลเมืองศรีสะเกษ	ศรีสะเกษ	๒๕๐,๒๘๘	๖.๒๙
เทศบาลเมืองขลุง*	จันทบุรี	๑๓,๕๕๔	๑.๒๕
เทศบาลเมืองจันทบุรี*	จันทบุรี	๕๔๔,๐๐๐	๒๓.๕๔
เทศบาลเมืองบ้านบึง*	ชลบุรี	๒๔,๐๐๐	๑.๑๓
เทศบาลเมืองสัตหีบ*	ชลบุรี	๑๑,๘๔๓	๐.๕๒
เทศบาลเมืองแสนสุข*	ชลบุรี	๓๖,๔๕๘	๐.๗๘
เทศบาลเมืองอรัญญประเทศ*	สระแก้ว	๖๔๐,๐๐๐	๓๖.๒๕
เทศบาลเมืองโพธาราม	ราชบุรี	๒๘,๗๑๙	๓.๒๑
เทศบาลเมืองชะอำ	เพชรบุรี	๖,๖๐๐	๐.๑๙
เทศบาลเมืองเพชรบุรี	เพชรบุรี	๘,๐๐๐	๐.๓๔
เทศบาลเมืองกันตัง*	ตรัง	๖๖๑,๓๒๘	๕๕.๓๕
เทศบาลเมืองทุ่งสง*	นครศรีธรรมราช	๓๐๒,๔๐๐	๑๐.๐๐
เทศบาลเมืองตะกั่วป่า*	พังงา	๕,๐๘๒	๐.๖๐
เทศบาลเมืองป่าตอง	ภูเก็ต	๒๕,๖๐๐	๑.๒๐
เทศบาลเมืองสะเดา*	สงขลา	๑๐๒,๖๔๑	๔.๗๒
เทศบาลตำบลดอนศิลา*	เขียงราย	๒๓,๔๐๐	๒.๓๓
เทศบาลตำบลท่าข้าม*	เขียงราย	๙๐๐	๐.๑๕
เทศบาลตำบลบ้านปล้อง	เขียงราย	๓๙,๔๗๑	๙.๓๒
เทศบาลตำบลแม่จัน	เขียงราย	๑๑,๕๑๒	๓.๐๕
เทศบาลตำบลยางฮอม*	เขียงราย	๘๐,๐๐๐	๗.๒๑
เทศบาลตำบลศรีดอนชัย*	เขียงราย	๒๗,๙๐๐	๓.๑๕
เทศบาลตำบลสันทราย	เขียงราย	๓๒,๐๐๐	๓.๔๔
เทศบาลตำบลสิริเวียงชัย	เขียงราย	๙๙,๒๐๐	๑๒.๘๐
เทศบาลตำบลหวาง*	เขียงราย	๑๐๐	๐.๐๑
เทศบาลตำบลไชยปราการ *	เขียงใหม่	๑๙,๙๘๒	๑.๒๖
เทศบาลตำบลไชยสถาน	เขียงใหม่	๑๕	๐.๐๐
เทศบาลตำบลดอยแก้ว*	เขียงใหม่	๖๐	๐.๐๑
เทศบาลตำบลท่าศาลา*	เขียงใหม่	๒๐,๐๐๐	๒.๙๒
เทศบาลตำบลบ่อหลวง*	เขียงใหม่	๔๐๐	๐.๐๓
เทศบาลตำบลแม่สอย*	เขียงใหม่	๘๓,๒๐๐	๘.๙๙
เทศบาลตำบลสันปูเลย	เขียงใหม่	๑๑,๒๐๐	๐.๙๓

ชื่อเทศบาล	จังหวัด	พื้นที่สีเขียวสาธารณะของเทศบาล (ตารางเมตร)	พื้นที่สีเขียวสาธารณะต่อประชากร (ตารางเมตร/คน)
เทศบาลตำบลทุ่งช้าง*	น่าน	๓๒,๐๗๑	๙.๕๗
เทศบาลตำบลบ่อเกลือใต้*	น่าน	๑,๕๐๐	๐.๒๙
เทศบาลตำบลศรีสะเกษ*	น่าน	๒๗,๒๐๐	๓.๗๙
เทศบาลตำบลท่าวังทอง	พะเยา	๑๐,๐๐๐	๐.๖๗
เทศบาลตำบลบ้านสา*	พะเยา	๘,๐๒๕	๑.๙๔
เทศบาลตำบลรวมใจพัฒนา*	พะเยา	๒,๙๒๕	๑.๔๒
เทศบาลตำบลหงส์หิน*	พะเยา	๑๖,๐๐๐	๒.๓๗
เทศบาลตำบลบ้านปิน*	แพร่	๔,๘๐๐	๒.๑๓
เทศบาลตำบลวังชิ้น*	แพร่	๑๕๐	๐.๐๕
เทศบาลตำบลแม่ยม	แม่ฮ่องสอน	๓๐๐	๐.๐๓
เทศบาลตำบลแม่ลาน้อย	แม่ฮ่องสอน	๔๐๐	๐.๑๐
เทศบาลตำบลขุนยวม	แม่ฮ่องสอน	๑๕,๕๐๐	๔.๕๒
เทศบาลตำบลแม่พริก*	ลำปาง	๗๕	๐.๐๓
เทศบาลตำบลแม่เมาะ*	ลำปาง	๔๖,๕๖๐	๓.๐๐
เทศบาลตำบลเวียงยอง*	ลำพูน	๕,๖๒๘	๐.๘๖
เทศบาลตำบลหนองล่อง	ลำพูน	๑๔๔,๕๕๔	๒๕.๗๒
เทศบาลตำบลบ้านเกาะ	อุตรดิตถ์	๗๐,๑๔๔	๗.๗๑
เทศบาลตำบลหัวดง	อุตรดิตถ์	๘,๙๑๙	๑.๕๖
เทศบาลตำบลขานวรวรลักษบุรี*	กำแพงเพชร	๓๐,๕๕๐	๓.๖๙
เทศบาลตำบลท่ามะเขือ	กำแพงเพชร	๘,๐๐๐	๒.๐๖
เทศบาลตำบลเจ้าพระยา	ชัยนาท	๒๘๘,๐๐๐	๙๓.๘๔
เทศบาลตำบลบ้านเข็ญ*	ชัยนาท	๑,๐๐๐	๐.๑๑
เทศบาลตำบลเกษตรสมบูรณ์*	ชัยภูมิ	๑๔,๕๘๘	๔.๘๔
เทศบาลตำบลห้วยยาง*	ชัยภูมิ	๔๘๐,๐๐๐	๓๐.๙๙
เทศบาลตำบลห้วยแย้*	ชัยภูมิ	๑๓,๕๐๐	๑.๘๑
เทศบาลตำบลดอนยายหอม*	นครปฐม	๔,๘๐๐	๐.๗๔
เทศบาลตำบลโพรงมะเดื่อ*	นครปฐม	๑๗๙,๒๐๐	๑๖.๕๑
เทศบาลตำบลโกรกพระ	นครสวรรค์	๖,๙๑๔	๓.๑๑
เทศบาลตำบลบ้านแดน*	นครสวรรค์	๒๕๐	๐.๐๔
เทศบาลตำบลบางไทร	พระนครศรีอยุธยา	๔,๐๙๕	๐.๔๐
เทศบาลตำบลเขาทราย*	พิจิตร	๑,๑๖๐	๐.๒๖
เทศบาลตำบลนครไทย*	พิษณุโลก	๑๖๙,๗๕๖	๑๘.๗๙
เทศบาลตำบลป่าแดง	พิษณุโลก	๔๖,๗๗๖	๘.๖๖
เทศบาลตำบลวังชมพู*	เพชรบูรณ์	๘,๓๔๑	๒.๓๕
เทศบาลตำบลถนนใหญ่	ลพบุรี	๘,๓๕๘	๐.๗๙
เทศบาลตำบลตะกุด	สระบุรี	๑๐,๔๐๐	๒.๑๙
เทศบาลตำบลธารเกษม*	สระบุรี	๔๗,๑๗๒	๑๑.๕๔


ชื่อเทศบาล	จังหวัด	พื้นที่สีเขียวสาธารณะของเทศบาล (ตารางเมตร)	พื้นที่สีเขียวสาธารณะต่อประชากร (ตารางเมตร/คน)
เทศบาลตำบลหัวปลวก	สระบุรี	๑๖,๐๐๐	๕.๗๘
เทศบาลตำบลบ้านโตนด	สุโขทัย	๓,๒๓๖	๑.๓๓
เทศบาลตำบลลานหอย	สุโขทัย	๑๑๒,๐๐๐	๑๕.๔๒
เทศบาลตำบลศรีสำโรง	สุโขทัย	๒,๘๐๐	๐.๓๘
เทศบาลตำบลกาบเชิง	สุรินทร์	๕,๖๐๐	๐.๔๑
เทศบาลตำบลเกษไชโย*	อ่างทอง	๑๗,๖๐๐	๖.๓๐
เทศบาลตำบลทางพระ*	อ่างทอง	๓,๖๒๖	๑.๓๕
เทศบาลตำบลป่าโมก*	อ่างทอง	๑๘๐	๐.๐๒
เทศบาลตำบลร่ำมะสัก	อ่างทอง	๖,๘๐๐	๑.๕๘
เทศบาลตำบลทัพทัน*	อุทัยธานี	๖๕,๕๐๐	๗.๓๒
เทศบาลตำบลเมืองการุ้ง	อุทัยธานี	๑๓๔,๔๐๐	๖๔.๑๒
เทศบาลตำบลหาดทอง	อุทัยธานี	๓๐,๘๔๘	๙.๕๐
เทศบาลตำบลสงเปลือย	กาฬสินธุ์	๔,๘๐๐	๐.๖๘
เทศบาลตำบลเขาสวนกวาง	ขอนแก่น	๑๐,๒๑๖	๐.๙๔
เทศบาลตำบลชนบท*	ขอนแก่น	๖๓,๗๘๐	๗.๙๓
เทศบาลตำบลชลบทวิบูลย์	ขอนแก่น	๓๒,๐๐๐	๘.๒๒
เทศบาลตำบลโนนสมบูรณ์*	ขอนแก่น	๔๙,๕๖๘	๘.๓๗
เทศบาลตำบลแวงน้อย	ขอนแก่น	๑๗๗,๖๐๐	๕๕.๑๕
เทศบาลตำบลสาวะถี*	ขอนแก่น	๖,๖๐๐	๐.๓๖
เทศบาลตำบลแสงทอง	บุรีรัมย์	๔๐๐	๐.๐๗
เทศบาลตำบลแกดำ*	มหาสารคาม	๙,๒๐๐	๑.๗๐
เทศบาลตำบลหนองไผ่*	มหาสารคาม	๒๐๐	๐.๐๕
เทศบาลตำบลหนองสูงเหนือ	มุกดาหาร	๔๐๐	๐.๐๙
เทศบาลตำบลศรีแก้ว*	ยโสธร	๑๖,๐๐๐	๒.๘๔
เทศบาลตำบลเชียงใหม่	ร้อยเอ็ด	๔๖,๔๐๐	๕.๖๕
เทศบาลตำบลดงสิงห์	ร้อยเอ็ด	๑๘,๐๐๐	๑.๙๒
เทศบาลตำบลเหล่าปอแดง	สกลนคร	๒๕๐,๕๖๐	๓๓.๐๐
เทศบาลตำบลหัวตะพาน*	อำนาจเจริญ	๒๑,๓๐๘	๓.๐๙
เทศบาลตำบลภูผาแดง	อุดรธานี	๖๔๐,๐๐๐	๘๑.๓๓
เทศบาลตำบลโคกสูง	อุดรธานี	๑,๒๐๐	๐.๑๘
เทศบาลตำบลบ้านโปร่ง	อุดรธานี	๔,๘๐๐	๐.๘๗
เทศบาลตำบลบ้านเชียง	อุดรธานี	๑๑๔,๙๐๐	๑๘.๙๑
เทศบาลตำบลปะโค	อุดรธานี	๑๗,๖๐๐	๑.๙๒
เทศบาลตำบลตาลเดี่ยว	อุดรธานี	๑,๑๕๐	๐.๓๑
เทศบาลตำบลหนองขอนกว้าง	อุดรธานี	๒๐๐	๐.๐๒
เทศบาลตำบลหนองไผ่	อุดรธานี	๑๖๐,๐๐๐	๑๘.๐๔
เทศบาลตำบลหนองหว้า	อุดรธานี	๓๒,๐๐๐	๓.๙๑

ชื่อเทศบาล	จังหวัด	พื้นที่สีเขียวสาธารณะของเทศบาล (ตารางเมตร)	พื้นที่สีเขียวสาธารณะต่อประชากร (ตารางเมตร/คน)
เทศบาลตำบลศรีเมืองใหม่*	อุบลราชธานี	๑๙,๕๘๔	๔.๖๖
เทศบาลตำบลช้างข้าม*	จันทบุรี	๔,๗๐๐	๐.๙๗
เทศบาลตำบลซึ้ง	จันทบุรี	๔๐๐	๐.๐๘
เทศบาลตำบลตกพรหม*	จันทบุรี	๑๕**	๐.๐๐
เทศบาลตำบลทรายขาว*	จันทบุรี	๑๒,๕๑๑	๑.๑๑
เทศบาลตำบลลับพลาก*	จันทบุรี	๔๗,๔๖๐	๗.๖๖
เทศบาลตำบลแปลงยาว*	ฉะเชิงเทรา	๓,๒๐๐	๐.๕๓
เทศบาลตำบลดอนหัวฬ่อ	ชลบุรี	๑๗,๒๘๐	๑.๓๑
เทศบาลตำบลท่าบุญมี*	ชลบุรี	๘,๐๐๐	๑.๑๘
เทศบาลตำบลหนองซาก	ชลบุรี	๒,๘๐๐	๐.๒๒
เทศบาลตำบลห้วยกะปิ*	ชลบุรี	๔๖,๔๐๐	๒.๘๓
เทศบาลตำบลหัวกุญแจ	ชลบุรี	๔๐,๙๘๘	๑๐.๕๗
เทศบาลตำบลเขาสมิง*	ตราด	๔๕๘	๐.๓๒
เทศบาลตำบลท่าพริกเนินทราย*	ตราด	๑๒,๘๐๐	๑.๙๓
เทศบาลตำบลน้ำเชี่ยว*	ตราด	๒,๔๐๐	๐.๗๐
เทศบาลตำบลชากบก	ระยอง	๑๐๙,๐๐๐	๑๒.๑๘
เทศบาลตำบลทับมา*	ระยอง	๗๗,๒๘๐	๓.๑๔
เทศบาลตำบลบ้านค่าย*	ระยอง	๕,๒๕๐	๑.๕๘
เทศบาลตำบลคลองหาด	สระแก้ว	๑๒,๘๕๕	๑.๔๑
เทศบาลตำบลตาพระยา*	สระแก้ว	๑,๐๐๐	๐.๓๘
เทศบาลตำบลวังขนาย	กาญจนบุรี	๑,๔๑๖	๐.๑๖
เทศบาลตำบล กม.๕	ประจวบคีรีขันธ์	๔,๘๐๐	๑.๒๑
เทศบาลตำบลหนองพลับ*	ประจวบคีรีขันธ์	๒,๐๐๐	๐.๔๓
เทศบาลตำบลบ้านแหลม	เพชรบุรี	๔,๐๐๐	๐.๓๓
เทศบาลตำบลกรับใหญ่	ราชบุรี	๒๗๒,๐๐๐	๒๑.๐๕
เทศบาลตำบลศรีดอนไผ่	ราชบุรี	๖๐	๐.๐๑
เทศบาลตำบลเขาพนม*	กระบี่	๑๔,๑๑๒	๒.๔๕
เทศบาลตำบลบางเป้า*	ตรัง	๓๘๐	๐.๐๔
เทศบาลตำบลเขาชุมทอง	นครศรีธรรมราช	๕๐๐	๐.๑๑
เทศบาลตำบลเขาพระ	นครศรีธรรมราช	๒,๔๐๐	๐.๒๙
เทศบาลตำบลทุ่งสัง	นครศรีธรรมราช	๗๗,๐๐๐	๑๓.๔๕
เทศบาลตำบลนาบอน	นครศรีธรรมราช	๒๐๐	๐.๐๘
เทศบาลตำบลนาสาร	นครศรีธรรมราช	๑,๖๐๐	๐.๐๘
เทศบาลตำบลพรหมโลก	นครศรีธรรมราช	๕,๑๓๕	๐.๖๗
เทศบาลตำบลหน้าสตน*	นครศรีธรรมราช	๔,๘๐๐	๐.๕๘
เทศบาลตำบลหลักช้าง	นครศรีธรรมราช	๑๕๕,๒๐๐	๒๐.๑๔
เทศบาลตำบลภูเขาเกีตา*	นราธิวาส	๕,๐๐๐	๐.๙๙

ชื่อเทศบาล	จังหวัด	พื้นที่สีเขียวสาธารณะของเทศบาล (ตารางเมตร)	พื้นที่สีเขียวสาธารณะต่อประชากร (ตารางเมตร/คน)
เทศบาลตำบลเวียง*	นราธิวาส	๕๐๐	๐.๐๙
เทศบาลตำบลคุระบุรี*	พังงา	๓๐๐	๐.๐๙
เทศบาลตำบลเทพา*	สงขลา	๔๐,๘๐๐	๑๗.๓๖
เทศบาลตำบลพะตง*	สงขลา	๕,๐๕๗	๐.๖๕
เทศบาลตำบลระโนด*	สงขลา	๕,๗๒๐	๑.๒๐
เทศบาลตำบลกำแพง*	สตูล	๑๙,๑๒๐	๓.๘๓
เทศบาลตำบลคลองชะอุ่น	สุราษฎร์ธานี	๒๔๔,๘๐๐	๒๕.๘๑
เทศบาลตำบลตลาดไชยา*	สุราษฎร์ธานี	๖๐๐	๐.๑๑

หมายเหตุ \* ข้อมูลปี พ.ศ. ๒๕๖๔

 พื้นที่สีเขียวต่อประชากรมากกว่า ๕ ตารางเมตรต่อคน (เกินค่าเป้าหมาย)

 พื้นที่สีเขียวต่อประชากรมากกว่า ๔ แต่น้อยกว่า ๕ ตารางเมตรต่อคน (ใกล้ค่าเป้าหมาย)

ตารางที่ ๒ พื้นที่สีเขียวต้นแบบแยกตามรายภาค

ภาค	ชื่อพื้นที่สีเขียวต้นแบบ	จังหวัด
ภาคเหนือ	สวนสาธารณะหนองปิ้ง	เชียงราย
	พื้นที่โดยรอบสำนักงานสวนพฤกษศาสตร์ มหาวิทยาลัยแม่ฟ้าหลวง และลานในหลวง ร.๙	เชียงราย
	สวนรุกขชาติห้วยแก้ว	เชียงใหม่
	โครงการซีพี ร้อย รักรัศ โลก (สบขุนไรมเดล)	น่าน
	ศูนย์เฉลิมพระเกียรติ ๘๐ พรรษา	ลำพูน
ภาคกลาง	สวนลุมพินี	กรุงเทพมหานคร
	ลานพระบรมราชานุสาวรีย์รัชกาลที่ ๔	กรุงเทพมหานคร
	พื้นที่สีเขียวสำนักงานตำรวจแห่งชาติ	กรุงเทพมหานคร
	บึงวงษ์	ชัยนาท
	ศาลากลางจังหวัดนครปฐม	นครปฐม
	อุทยานพุทธประวัติสังเวชนียสถาน	นครปฐม
	สำนักงานสิ่งแวดล้อมภาคที่ ๓	พิษณุโลก
	สวนศรีนครเขื่อนขันธ์	สมุทรปราการ
	โรงเรียนธรรมชาติป่าชายเลน	สมุทรสงคราม
	ศูนย์บริหารจัดการทรัพยากรป่าชายเลนจังหวัดสมุทรสงคราม	สมุทรสงคราม
สวนรุกขชาติคูเมือง	สิงห์บุรี	

ภาค	ชื่อพื้นที่สีเขียวต้นแบบ	จังหวัด
ภาคตะวันออกเฉียงเหนือ	ป่าชุมชนป่าใหญ่โคกจิก-ตาลอก (มหาวิทยาลัยมหาสารคาม)	มหาสารคาม
	สวนสาธารณะพญาแถน	ยโสธร
	บึงพลาญชัย สวนสมเด็จพระศรีนครินทร์	ร้อยเอ็ด
	สวนสาธารณะกุดป่อง	เลย
	ป่าชุมชนอาลอ-โดนแบน (อบต.นาดี)	สุรินทร์
ภาคตะวันออก	พื้นที่สีเขียวรอบสระห้วงจันทร์	จันทบุรี
	แหล่งเรียนรู้ป่าชุมชนบ้านวังตัก	จันทบุรี
	ศาลารวมใจ	จันทบุรี
	วัดหนองสีงา	จันทบุรี
	สวนสาธารณะหอประชุมเอนกประสงค์	จันทบุรี
	สวนสาธารณะหนองสนม	จันทบุรี
	ศูนย์พัฒนาไม้ผลตามพระราชดำริจังหวัดจันทบุรี	จันทบุรี
	พื้นที่สีเขียวเทศบาลตำบลเกาะขวาง	จันทบุรี
	โครงการรักน้ำรักป่ารักษาแผ่นดิน	จันทบุรี
	สวนสาธารณะเทศบาลตำบลทรายขาว	จันทบุรี
	ที่สาธารณะทุ่งขุนจีน	จันทบุรี
	โครงการอนุรักษ์ป่าชายเลนและชายฝั่งทะเลแหลมฉะบอง	ชลบุรี
ป่าชายเลน พระเจดีย์กลางน้ำ	ระยอง	
ภาคตะวันตก	สวนสาธารณะองค์การบริหารส่วนจังหวัดตาก	ตาก
	สวนสุขภาพรามราชนิเวศน์	เพชรบุรี
	แหลมผักเบี้ย	เพชรบุรี
ภาคใต้	ศูนย์กสิกรรมธรรมชาติชุมพร	ชุมพร
	สวนศรีเมือง	ยะลา
	สวนสาธารณะศาลากลางน้ำ ชุมชนท่าพรุ	สงขลา

ตารางที่ ๓ เครือข่ายพื้นที่สีเขียวรายภาค

ภาค	เครือข่ายพื้นที่สีเขียว
ภาคเหนือ	สถาบันปลูกป่าและระบบนิเวศ ปตท. เขียว สวย หอม
ภาคกลาง	อาสาสมัครท้องถิ่นรักโลก (อถล.) สถาบันปลูกป่าและระบบนิเวศ ปตท. we!park
ภาคตะวันออกเฉียงเหนือ	คณะกรรมการอนุรักษ์พันธุ์กรรมพืช
ภาคตะวันออก	เครือข่ายรักษ์สิ่งแวดล้อม
ภาคตะวันตก	อาสาสมัครพิทักษ์ทรัพยากรธรรมชาติและสิ่งแวดล้อมหมู่บ้าน
ภาคใต้	อาสาสมัครท้องถิ่นรักโลก

**๔.๒ การจัดทำแนวทางปฏิบัติงานเพื่อขับเคลื่อนการจัดการพื้นที่สีเขียวอย่างยั่งยืน ระยะที่ ๒ (พ.ศ. ๒๕๖๖ - ๒๕๗๐)**

สำนักงานนโยบายและแผนทรัพยากรธรรมชาติและสิ่งแวดล้อมได้จัดทำแนวทางปฏิบัติงานฯ โดยให้ความสำคัญกับกระบวนการมีส่วนร่วม ดังนี้

๑) การประชุมหารือร่วมกับหน่วยงานที่เกี่ยวข้อง จำนวน ๙ ครั้ง ได้แก่ กรมโรงงานอุตสาหกรรม การนิคมอุตสาหกรรมแห่งประเทศไทย ธนาคารเพื่อการเกษตรและสหกรณ์การเกษตร สถาบันป่าไม้ยุโรป สมาคมรุกขกรรม สำนักงานพัฒนารัฐบาลดิจิทัล (องค์การมหาชน) กรมส่งเสริมคุณภาพสิ่งแวดล้อม สำนักงานพัฒนาเศรษฐกิจจากฐานชีวภาพ (องค์การมหาชน) และองค์การบริหารจัดการก๊าซเรือนกระจก (องค์การมหาชน) กรุงเทพมหานคร รวมทั้ง หน่วยงานในสำนักงานนโยบายฯ ได้แก่ กองวิเคราะห์ผลกระทบสิ่งแวดล้อม และกองพัฒนาระบบการวิเคราะห์ผลกระทบสิ่งแวดล้อม

๒) การประชุมระดมความเห็นต่อการขับเคลื่อนการจัดการพื้นที่สีเขียวอย่างยั่งยืน จำนวน ๓ ครั้ง เมื่อวันที่จันทร์ที่ ๒๘ กุมภาพันธ์ ๒๕๖๕ วันอังคารที่ ๑ มีนาคม ๒๕๖๕ และวันศุกร์ที่ ๔ มีนาคม ๒๕๖๕ ณ ห้องประชุม ชั้น ๑๐ อาคารทิปโก้ ๒ พร้อมการประชุมทางไกล ด้วย Cisco Webex Meetings โดยมีวัตถุประสงค์ เพื่อเผยแพร่และรับฟังความเห็นต่อ (ร่าง) แนวทางปฏิบัติงานเพื่อขับเคลื่อนการจัดการพื้นที่สีเขียวอย่างยั่งยืน ระยะที่ ๒ (พ.ศ. ๒๕๖๖ - ๒๕๗๐) รวมทั้ง ติดตามการดำเนินงานตามแนวทางปฏิบัติงานฯ ระยะแรก พร้อมทั้ง นำข้อคิดเห็นและข้อเสนอแนะ รวมทั้ง แผนงาน/โครงการ/กิจกรรมที่มีความสำคัญเร่งด่วน บรรจุลงในแนวทางปฏิบัติงานฯ ระยะที่ ๒ (พ.ศ. ๒๕๖๖ - ๒๕๗๐) โดยมีสรุปสาระสำคัญ ดังนี้

(๑) ที่ประชุมเห็นด้วยกับกรอบแนวทางปฏิบัติงานเพื่อขับเคลื่อนการจัดการพื้นที่สีเขียวอย่างยั่งยืน ระยะที่ ๒ (พ.ศ. ๒๕๖๖ - ๒๕๗๐) ทั้งเป้าหมายภาพรวมของแนวทางปฏิบัติงานฯ เป้าหมาย ตัวชี้วัด และแนวทางปฏิบัติงานในแต่ละแนวทาง

(๒) การสนับสนุนงบประมาณเป็นสิ่งจำเป็นลำดับแรกที่ต้องได้รับการสนับสนุนในการดำเนินงาน ด้านพื้นที่สีเขียว รองลงมา ได้แก่ การสร้างความรู้ความเข้าใจและความร่วมมือจากทุกภาคส่วน และกฎ ระเบียบ ที่สนับสนุนการเพิ่มและดูแลพื้นที่สีเขียว ตามลำดับ

(๓) องค์ความรู้ด้านการบริหารจัดการพื้นที่สีเขียวอย่างยั่งยืนเป็นปัจจัยที่สามารถสนับสนุนท้องถิ่น ให้มีการบริหารจัดการพื้นที่สีเขียวอย่างยั่งยืน

(๔) การสนับสนุนงบประมาณจากภาครัฐอย่างต่อเนื่อง ถือเป็นมาตรการที่จำเป็นเร่งด่วนอันดับแรก ที่สามารถขับเคลื่อน/สนับสนุนการดำเนินงานด้านพื้นที่สีเขียวให้บรรลุเป้าหมายของประเทศและพื้นที่ได้ รองลงมา ได้แก่ การสร้างความร่วมมือมีส่วนร่วมของทุกภาคส่วน นโยบายของผู้บริหารหน่วยงาน หรือผู้บริหาร องค์กรปกครองส่วนท้องถิ่น ตามลำดับ

(๕) ข้อเสนอแนะและข้อคิดเห็นจากผู้เข้าร่วมประชุม อาทิ นิยามและประเภทพื้นที่สีเขียว รวมทั้ง เป้าหมายของแนวทางการขับเคลื่อนการจัดการพื้นที่สีเขียวอย่างยั่งยืน ที่สอดคล้องกับยุทธศาสตร์ชาติ ๒๐ ปี และเชื่อมโยงกับการขับเคลื่อนโมเดลเศรษฐกิจสู่การพัฒนาที่ยั่งยืน (BCG Model) ด้านทรัพยากรธรรมชาติ และสิ่งแวดล้อม การเพิ่มพื้นที่สีเขียวในเมืองโดยการส่งเสริมให้ประชาชนปลูกต้นไม้ควรคำนึงถึงความปลอดภัย และคุณภาพของต้นไม้/พื้นที่สีเขียวในเมือง ซึ่งต้องอาศัยองค์ความรู้เชิงวิชาการด้านต้นไม้ เช่น รุกขกรรม เป็นต้น รวมทั้ง ต้องพิจารณาความเหมาะสมของพื้นที่และพันธุ์ไม้ที่ใช้ปลูก การให้ความสำคัญกับการเพาะพันธุ์ไม้ และอนุบาลกล้าไม้ที่มีคุณภาพ การกำหนดมาตรการจูงใจและสิทธิประโยชน์ โดยเฉพาะการลดหย่อนภาษี และการจัดทำระบบฐานข้อมูลพื้นที่สีเขียวและมาตรฐานการออกแบบเพื่อพัฒนาพื้นที่สีเขียว ซึ่งจะยกระดับให้ การพัฒนาพื้นที่สีเขียวเป็นไปอย่างยั่งยืน

๓) การประสานหน่วยงานและองค์กรปกครองส่วนท้องถิ่นจัดทำข้อมูลผลการดำเนินงานที่ผ่านมา และทิศทางการดำเนินงาน โครงการ และกิจกรรมที่จะดำเนินงานใน ๕ ปีข้างหน้า โดยได้รับความร่วมมือ ในการจัดส่งข้อมูลจากหน่วยงานและภาคส่วนที่เกี่ยวข้อง ตามรายชื่อที่แสดงดังภาคผนวก ข

๔) การรับฟังความเห็นต่อ (ร่าง) แนวทางปฏิบัติงานเพื่อขับเคลื่อนการจัดการพื้นที่สีเขียวอย่างยั่งยืน ระยะที่ ๒ (พ.ศ. ๒๕๖๖ - ๒๕๗๐) จากหน่วยงานและภาคส่วนที่เกี่ยวข้อง ซึ่งพบว่าผู้ตอบแบบความเห็นฯ ส่วนใหญ่เห็นด้วยและเห็นด้วยโดยมีข้อเสนอแนะ ดังภาคผนวก ค ดังสรุปผลดังนี้

(๑) ข้อมูลทั่วไปของหน่วยงานที่ตอบแบบแสดงความเห็นต่อ (ร่าง) แนวทางปฏิบัติงานเพื่อขับเคลื่อน การจัดการพื้นที่สีเขียวอย่างยั่งยืน ระยะที่ ๒ (พ.ศ. ๒๕๖๖ - ๒๕๗๐) รวมทั้งสิ้น ๓๙ แห่ง (จำนวนทั้งสิ้น ๔๖ ราย) คิดเป็นร้อยละ ๖๑.๙ จากหน่วยงานที่ส่งหนังสือขอความอนุเคราะห์พิจารณาให้ความเห็น จำนวน ๖๓ แห่ง โดยประกอบด้วยหน่วยงานราชการ จำนวน ๓๖ แห่ง ได้แก่ หน่วยงานในสังกัด ทส. จำนวน ๑๔ แห่ง และหน่วยงานนอกสังกัด ทส. จำนวน ๒๒ แห่ง รัฐวิสาหกิจ จำนวน ๒ แห่ง และภาคเอกชน จำนวน ๑ แห่ง (ข้อมูล ณ วันที่ ๖ กรกฎาคม ๒๕๖๕)



(๒) ร้อยละ ๙๕.๗ เห็นด้วยต่อวัตถุประสงค์ เป้าหมาย และตัวชี้วัดของ (ร่าง) แนวทางปฏิบัติงานฯ และร้อยละ ๔.๓ เห็นด้วยโดยมีข้อเสนอแนะ โดยให้คำนึงถึงความสามารถในการเข้าถึง โดยปราศจากความเหลื่อมล้ำทางเศรษฐกิจและสังคม รวมทั้ง ให้เพิ่มหรือขยายความให้ครอบคลุมเพื่อการปฏิบัติงานจริงของหลายหน่วยงาน

(๓) ร้อยละ ๘๙.๑ เห็นด้วยกับเป้าหมาย ตัวชี้วัด แนวทางปฏิบัติงาน มาตรการ และหน่วยงานรับผิดชอบในแนวทางที่ ๑

(๔) ร้อยละ ๘๗.๐ เห็นด้วยกับเป้าหมาย ตัวชี้วัด แนวทางปฏิบัติงาน มาตรการ และหน่วยงานรับผิดชอบในแนวทางที่ ๒ ร้อยละ ๘.๗ เห็นด้วยโดยมีข้อเสนอแนะ และร้อยละ ๔.๓ ไม่เห็นด้วย โดยให้ข้อเสนอแนะ ได้แก่ พื้นที่สีเขียวต่อประชากรควรลดลง เนื่องจากทำให้ผ่านตัวชี้วัดยากมากสำหรับเมืองขนาดใหญ่ ควรเพิ่มตัวชี้วัดเชิงคุณภาพ ควรเพิ่มตัวชี้วัดเกี่ยวกับพื้นที่ป่า หรือป่าชุมชนจะสอดคล้องกับประเด็นด้านฐานทรัพยากรมากกว่าพื้นที่สีเขียวในเมือง ควรระบุเป้าหมายและตัวชี้วัดให้สอดคล้องกับแนวทางในด้านความมั่นคงทางอาหาร

(๕) ร้อยละ ๑๐๐ เห็นด้วยกับเป้าหมาย ตัวชี้วัด แนวทางปฏิบัติงาน มาตรการ และหน่วยงานรับผิดชอบในแนวทางที่ ๓

(๖) ร้อยละ ๑๐๐ เห็นด้วยกับเป้าหมาย ตัวชี้วัด แนวทางปฏิบัติงาน มาตรการ และหน่วยงานรับผิดชอบในแนวทางที่ ๔

(๗) ร้อยละ ๙๓.๕ เห็นด้วยกับแนวทางการดำเนินงานในขั้นตอนต่อไป และร้อยละ ๖.๕ เห็นด้วยโดยมีข้อเสนอแนะ ได้แก่ กระบวนการหารือกับภาคส่วนต่าง ๆ และหน่วยงาน / กรมต่าง ๆ ให้ครอบคลุมกับบทบาทและภารกิจให้มากขึ้น รวมทั้ง ควรทำสื่อประชาสัมพันธ์ในวงกว้างให้ประชาชนภายนอกได้ศึกษาและนำไปใช้ประโยชน์ต่อ

(๘) ข้อเสนอแนะเพิ่มเติม ได้แก่ ควรมีการประกาศเชิญชวนภาคเอกชนและประชาชนทั่วไปที่มีพื้นที่ว่างเปล่าให้เข้าร่วมโครงการ อาทิ การปลูกผักสวนครัว ได้รับการยกเว้นภาษี และควรให้นำหนักกับการขับเคลื่อนผ่านภาคประชาชนและจิตอาสา รวมทั้ง การกำหนดหน่วยงานรับผิดชอบในทุกแนวทาง กรณีที่ระบุเป็น อปท. เห็นควรใส่กรมส่งเสริมการปกครองท้องถิ่น (สถ.) ประกอบอยู่ด้วย เนื่องจากเป็นหน่วยงานที่ทำหน้าที่กำกับดูแล สนับสนุนการดำเนินงานของ อปท. ให้เป็นไปอย่างถูกต้องตามกฎหมาย

## ๕. แนวทางปฏิบัติงานเพื่อขับเคลื่อนการจัดการพื้นที่สีเขียวอย่างยั่งยืน ระยะที่ ๒ (พ.ศ. ๒๕๖๖ - ๒๕๗๐)

สำนักงานนโยบายและแผนทรัพยากรธรรมชาติและสิ่งแวดล้อมได้จัดทำแนวทางปฏิบัติงานเพื่อขับเคลื่อนการจัดการพื้นที่สีเขียวอย่างยั่งยืน ระยะที่ ๒ (พ.ศ. ๒๕๖๖ - ๒๕๗๐) ต่อเนื่องจากแนวทางปฏิบัติงานฯ ระยะแรก สำหรับเป็นกรอบทิศทางและแผนการดำเนินงานด้านการบริหารจัดการพื้นที่สีเขียว ในระยะเวลา ๕ ปีข้างหน้า เพื่อให้สามารถตอบเป้าหมายและตัวชี้วัดด้านพื้นที่สีเขียวทั้งในระดับประเทศ และระดับพื้นที่ (องค์กรปกครองส่วนท้องถิ่น ได้แก่ กรุงเทพมหานคร เมืองพัทยา เทศบาลนคร เทศบาลเมือง เทศบาลตำบล องค์การบริหารส่วนตำบล และองค์การบริหารส่วนจังหวัด) อาทิ สัดส่วนพื้นที่สีเขียวสาธารณะต่อประชากร ไม่น้อยกว่า ๑๐ ตารางเมตรต่อคน ร้อยละพื้นที่สีเขียวต่อพื้นที่เมือง ไม่น้อยกว่าร้อยละ ๑๐ โดยมีสัดส่วนร้อยละพื้นที่สีเขียวต่อพื้นที่เมืองสำหรับเทศบาลนคร/เทศบาลเมือง และเทศบาลตำบล เป็นร้อยละ ๑๐ และร้อยละ ๑๕ ตามลำดับ จำนวนพื้นที่สีเขียวต้นแบบ ภูมิภาคละ ๕ แห่ง และจำนวนเครือข่ายพื้นที่สีเขียว ภูมิภาคละ ๕ เครือข่าย องค์กรปกครองส่วนท้องถิ่นมีแผน/ผังพื้นที่สีเขียวบรรจุในแผนพัฒนาท้องถิ่น รวมทั้งได้รับการเสริมสร้างศักยภาพ อย่างน้อยร้อยละ ๘๐ โดยแนวทางปฏิบัติงานฯ ระยะที่ ๒ (พ.ศ. ๒๕๖๖ - ๒๕๗๐) สอดคล้องและเชื่อมโยงกับ นโยบาย แผนและทิศทางการพัฒนาประเทศ ภูมิภาคอาเซียน และระดับโลก ดังแสดงในภาพที่ ๒

แนวทางปฏิบัติงานเพื่อขับเคลื่อนการจัดการพื้นที่สีเขียวอย่างยั่งยืน ระยะที่ ๒ (พ.ศ. ๒๕๖๖ - ๒๕๗๐) ประกอบด้วย นิยามและประเภทพื้นที่สีเขียว วัตถุประสงค์ เป้าหมาย ตัวชี้วัด รวมทั้งแนวทางและมาตรการที่มีศักยภาพและควรเร่งรัดการดำเนินงาน ดังแสดงในภาพที่ ๓ ดังนี้

### ๕.๑ นิยามและประเภทพื้นที่สีเขียว

#### ๕.๑.๑ นิยาม

**พื้นที่สีเขียว** หมายถึง พื้นที่ธรรมชาติ หรือพื้นที่ที่มนุษย์สร้างขึ้นหรือกำหนดขึ้นในเมืองหรือชุมชน ปกคลุมด้วยพืชพรรณเป็นองค์ประกอบหลัก มีประโยชน์เพื่อสิ่งแวดล้อม ระบบนิเวศ การดำรงชีวิต และคุณภาพชีวิตของประชาชน

**พื้นที่สีเขียวยั่งยืน** หมายถึง พื้นที่สีเขียวที่มีพืชพรรณที่มีความหลากหลาย ทั้งชนิดและปริมาณ โดยมีไม้ยืนต้น<sup>๑</sup>ขนาดใหญ่เป็นองค์ประกอบหลัก และได้รับการดูแลบำรุงรักษาให้คงอยู่อย่างยั่งยืน โดยมีวัตถุประสงค์ เพื่อสมดุลทางระบบนิเวศ เกิดสภาพแวดล้อมที่ดี สวยงาม ร่มเย็น น่าอยู่ และเพิ่มองค์ประกอบของการใช้ประโยชน์ที่ดินทั้งทางตรงและทางอ้อมต่อคุณภาพชีวิตที่ดีของประชากรในเมือง ชุมชน และผู้มาเยือน ตลอดจนเสริมสร้างเศรษฐกิจของชุมชน

<sup>๑</sup> ไม้ยืนต้น หมายถึง ต้นไม้ที่มีอายุยืนหลายปี ซึ่งเมื่อโตเต็มที่จะมีทรงพุ่มไม่น้อยกว่า ๕ ตารางเมตร มีความสูงไม่น้อยกว่า ๕ เมตร และมีเส้นรอบวงโคนต้น ไม่น้อยกว่า ๕๐ เซนติเมตร (คัดลอกจากแผนปฏิบัติการเชิงนโยบายด้านการจัดการพื้นที่สีเขียวชุมชนเมืองอย่างยั่งยืน, ๒๕๕๐)

**๕.๑.๒ ประเภทพื้นที่สีเขียว** แบ่งออกเป็น ๖ ประเภท ตามคุณลักษณะและการใช้ประโยชน์ ได้แก่

- ๑) พื้นที่สีเขียวสาธารณะ อาทิ สวนสาธารณะ สวนหย่อม สวนสุขภาพ สวนพฤกษศาสตร์ สนามเด็กเล่น
- ๒) พื้นที่สีเขียวอรรถประโยชน์ ประกอบด้วย
  - ๒.๑) พื้นที่สีเขียวส่วนบุคคล เช่น สวนในโครงการพัฒนาของเอกชน สวนในบ้าน และอาคารพักอาศัย เป็นต้น
  - ๒.๒) พื้นที่สีเขียวในสถาบัน อาทิ สถาบันราชการ สถาบันการศึกษา แหล่งประวัติศาสตร์
  - ๒.๓) พื้นที่สีเขียวในพื้นที่สาธารณูปการ เช่น พื้นที่ฝังกลบขยะ พื้นที่รอบบ่อบำบัดน้ำเสีย เขตท่าอากาศยาน เป็นต้น
- ๓) พื้นที่สีเขียวที่เป็นริ้ววางตามแนวสาธารณูปการ อาทิ พื้นที่ริมทางสัญจรทางบก บริเวณริมทาง เกาะกลางถนน เขตทางรถไฟ และพื้นที่ริมทางสัญจรทางน้ำ บริเวณริมแม่น้ำ คลองชลประทาน
- ๔) พื้นที่สีเขียวเพื่อเศรษฐกิจของชุมชน เช่น พื้นที่ป่าเศรษฐกิจ พื้นที่สีเขียวที่เป็นแหล่งผลิตอาหารแก่ชุมชน ประเภท ไร่ นา สวนผลไม้ พื้นที่เพาะเลี้ยงสัตว์น้ำ เป็นต้น
- ๕) พื้นที่สีเขียวธรรมชาติ เช่น พื้นที่ป่า ป่าธรรมชาติ พื้นที่สีเขียวบนเนินเขา พรุ แหล่งน้ำ พื้นที่ชุ่มน้ำ เป็นต้น
- ๖) พื้นที่สีเขียวที่ยังไม่มีการใช้ประโยชน์หรือรอการพัฒนา อาทิ พื้นที่สีเขียวที่ปล่อยรกร้าง

อนึ่ง พื้นที่สีเขียวประเภทดังกล่าวข้างต้น ไม่ได้ถูกจำกัดด้วย “สี” การใช้ประโยชน์ที่ดินตามการผังเมือง กล่าวคือ สามารถตั้งอยู่ในบริเวณทั่วไป ทั้งนี้ ในมาตรฐานสัญลักษณ์การใช้ประโยชน์ที่ดินของกรมโยธาธิการและผังเมือง พ.ศ. ๒๕๔๙ ได้กำหนดนิยาม “เขตสีเขียว” ประเภทต่าง ๆ ดังนี้ (๑) เขตสีเขียว กำหนดเป็นที่ดินประเภทชนบทและเกษตรกรรม (๒) เขตสีเขียวและมีกรอบเส้นทแยงสีเขียว กำหนดเป็นที่ดินประเภทอนุรักษ์ชนบทและเกษตรกรรม (๓) เขตสีเขียวและมีกรอบเส้นทแยงสีน้ำตาล กำหนดเป็นที่ดินประเภทปฏิรูปที่ดินเพื่อเกษตรกรรม (๔) เขตสีเขียวมีกรอบและเส้นทแยงสีขาว กำหนดเป็นที่ดินประเภทอนุรักษ์สภาพแวดล้อมเพื่อการท่องเที่ยว (๕) เขตสีเขียวอ่อน กำหนดเป็นที่ดินประเภทที่โล่งเพื่อนันทนาการและการรักษาคุณภาพสิ่งแวดล้อม (๖) เขตสีเขียวอ่อนมีกรอบและเส้นทแยงสีขาว กำหนดเป็นที่ดินประเภทที่โล่งเพื่อนันทนาการ การเลี้ยงสัตว์และรักษาคุณภาพสิ่งแวดล้อม (๗) เขตสีเขียวอ่อนมีกรอบและเส้นทแยงสีเขียว กำหนดเป็นที่ดินประเภทสวนเพื่อนันทนาการและรักษาคุณภาพสิ่งแวดล้อม (๘) เขตสีเขียวอ่อนมีเส้นทแยงสีขาว กำหนดเป็นที่ดินประเภทอนุรักษ์ป่าไม้ (๙) เขตสีเขียวมะกอก กำหนดเป็นที่ดินประเภทสถาบันการศึกษา

**๕.๒ วัตถุประสงค์ เป้าหมาย และตัวชี้วัด**

**วัตถุประสงค์** เพื่อเป็นกรอบทิศทางการดำเนินงานด้านพื้นที่สีเขียวอย่างยั่งยืนให้กับหน่วยงานและภาคส่วนที่เกี่ยวข้องทั่วประเทศ ใช้เป็นแนวทางในการปฏิบัติงาน รวมทั้ง เพื่อตอบเป้าหมายการดำเนินงานด้านพื้นที่สีเขียวระดับประเทศและระดับพื้นที่

เป้าหมาย ภายในปี ๒๕๗๐ พื้นที่สีเขียวได้รับการดูแลรักษาให้คงอยู่อย่างยั่งยืนและบรรลุ ปริมาณและคุณภาพตามมาตรฐานของประเทศ

### ตัวชี้วัด

- พื้นที่สีเขียวสาธารณะต่อประชากร<sup>๒</sup> ๑๐ ตารางเมตรต่อคน
- ร้อยละของพื้นที่สีเขียวต่อพื้นที่เมือง<sup>๓</sup> ไม่น้อยกว่า ร้อยละ ๑๐
- พื้นที่สีเขียวต้นแบบ<sup>๔</sup> ภูมิภาค<sup>๕</sup> ละ ๕ แห่ง
- เครือข่ายพื้นที่สีเขียว<sup>๖</sup> ภูมิภาคละ ๕ เครือข่าย
- เครื่องมือ กลไก องค์ความรู้ การบริหารจัดการพื้นที่สีเขียว อย่างน้อย ๑ เรื่อง

## ๕.๓ เป้าหมาย ตัวชี้วัด และแนวทางปฏิบัติ ในแนวทางที่ ๑

**แนวทางที่ ๑** ทุกภาคส่วนมีจิตสำนึกและหน้าที่ในการจัดการพื้นที่สีเขียว มีเป้าหมาย ตัวชี้วัด และแนวทางปฏิบัติงาน ดังนี้

### เป้าหมาย

ทุกภาคส่วนมีความรู้ความเข้าใจ และตระหนักถึงความสำคัญของการบริหารจัดการพื้นที่สีเขียว

### ตัวชี้วัด

๑. ภาคส่วนมีความรู้ความเข้าใจและมีการดำเนินงานด้านการบริหารจัดการพื้นที่สีเขียวเพิ่มขึ้น
๒. ปริมาณพื้นที่สีเขียวสาธารณะเพิ่มขึ้น
๓. องค์กรปกครองส่วนท้องถิ่นมีข้อมูลพื้นที่สีเขียวสำหรับบริหารจัดการอย่างเป็นระบบ รวมทั้งมีการนำแผนและ/หรือผังพื้นที่สีเขียวบรรจุอยู่ในแผนพัฒนาเมือง และนำแผนสู่การปฏิบัติ อย่างน้อย ๑,๐๐๐ แห่ง
๔. พื้นที่สีเขียวต้นแบบ ภูมิภาคละ ๕ แห่ง

<sup>๒</sup> พื้นที่สีเขียวสาธารณะต่อประชากร (ตารางเมตรต่อคน) = พื้นที่สีเขียวประเภทที่ ๑ (ตารางเมตร) / จำนวนประชากรของเทศบาล (คน)

<sup>๓</sup> ร้อยละของพื้นที่สีเขียวต่อพื้นที่เมือง (ร้อยละ) = [พื้นที่สีเขียวทุกประเภท (ตารางกิโลเมตร) / พื้นที่เทศบาล (ตารางกิโลเมตร)] x 100 %

<sup>๔</sup> พื้นที่สีเขียวต้นแบบ หมายถึง พื้นที่สีเขียวที่เป็นแหล่งเรียนรู้และเป็นตัวอย่างที่ดีในการจัดสร้างพื้นที่สีเขียวในอนาคต

<sup>๕</sup> สำนักงานราชบัณฑิตยสภา ได้แบ่งภูมิภาคของประเทศไทย โดยใช้เกณฑ์ด้านลักษณะภูมิประเทศเป็นสำคัญ และพิจารณาร่วมกับลักษณะทางด้านภูมิอากาศ วัฒนธรรมด้านเชื้อชาติ ภาษา และความเป็นอยู่ของผู้คนในท้องถิ่น โดยแบ่งประเทศไทยออกเป็น ๖ ภูมิภาค คือ

๑. ภาคเหนือ มี ๙ จังหวัด ได้แก่ เชียงราย น่าน พะเยา เชียงใหม่ แม่ฮ่องสอน แพร่ ลำปาง ลำพูน และอุตรดิตถ์

๒. ภาคกลาง ประกอบด้วย กรุงเทพมหานคร และอีก ๒๑ จังหวัด ได้แก่ พิษณุโลก สุโขทัย เพชรบูรณ์ พิจิตร กำแพงเพชร นครสวรรค์ ลพบุรี ชัยนาท อุทัยธานี สิงห์บุรี อ่างทอง สระบุรี พระนครศรีอยุธยา สุพรรณบุรี นครนายก ปทุมธานี นนทบุรี นครปฐม สมุทรปราการ สมุทรสาคร และสมุทรสงคราม

๓. ภาคตะวันออกเฉียงเหนือ มี ๑๙ จังหวัด ได้แก่ หนองคาย นครพนม สกลนคร อุตรดิตถ์ หนองบัวลำภู เลย มุกดาหาร กาฬสินธุ์ ขอนแก่น อำนาจเจริญ ยโสธร ร้อยเอ็ด มหาสารคาม ชัยภูมิ นครราชสีมา บุรีรัมย์ สุรินทร์ ศรีสะเกษ และอุบลราชธานี

๔. ภาคตะวันออก มี ๗ จังหวัด ได้แก่ สระแก้ว ปราจีนบุรี ฉะเชิงเทรา ชลบุรี ระยอง จันทบุรี และตราด

๕. ภาคตะวันตก มี ๕ จังหวัด ได้แก่ ตาก กาญจนบุรี ราชบุรี เพชรบุรี และประจวบคีรีขันธ์

๖. ภาคใต้ มี ๑๔ จังหวัด ได้แก่ ชุมพร ระนอง สุราษฎร์ธานี นครศรีธรรมราช กระบี่ พังงา ภูเก็ต พัทลุง ตรัง ปัตตานี สงขลา สตูล นราธิวาส และยะลา

<sup>๖</sup> เครือข่ายพื้นที่สีเขียว หมายถึง เครือข่าย/กลุ่มคนที่มีการดำเนินงานที่เกี่ยวข้องกับการบริหารจัดการ เพิ่ม และดูแลรักษาพื้นที่สีเขียว

**แนวทางปฏิบัติงานที่ ๑ การสร้างความตระหนักรู้ตามแนวทางการขับเคลื่อนการจัดการพื้นที่สีเขียวอย่างยั่งยืน** เน้นการเผยแพร่ สื่อสาร ประชาสัมพันธ์ให้ความรู้ด้านพื้นที่สีเขียวในมิติต่าง ๆ กับสาธารณะ เพื่อสร้างแรงจูงใจและผลักดันให้ภาคส่วนต่าง ๆ เข้ามามีส่วนร่วมในการสร้าง ดูแล รักษาพื้นที่สีเขียวให้คงอยู่อย่างยั่งยืน โดยมีมาตรการการดำเนินงานดังนี้

**มาตรการที่ ๑.๑ สร้างจิตสำนึกสาธารณะในทุกภาคส่วนของสังคม เพื่อเพิ่มและดูแลบำรุงรักษาพื้นที่สีเขียว** ผ่านการจัดประชุมสัมมนาแลกเปลี่ยนและนำเสนอการดำเนินงานด้านพื้นที่สีเขียวและประโยชน์ที่หลากหลายของพื้นที่สีเขียว เพื่อกระตุ้นและสร้างความตระหนักรู้ให้กับสังคมและภาคส่วนต่าง ๆ ในการดำเนินงานด้านพื้นที่สีเขียวอย่างต่อเนื่อง เช่น การจัดกิจกรรมการปลูกและดูแลรักษาต้นไม้ พื้นที่สีเขียวประเภทต่าง ๆ การรณรงค์สร้างจิตสำนึกในการอนุรักษ์พื้นที่พืชรพชากรธรรมชาติและสิ่งแวดล้อม การส่งเสริมการนำเศษใบไม้ กิ่งไม้ และขยะอินทรีย์ มาจัดทำปุ๋ย

**มาตรการที่ ๑.๒ เผยแพร่ สื่อสาร องค์กรความรู้ด้านพื้นที่สีเขียวในรูปแบบและช่องทางที่หลากหลาย** โดยเผยแพร่สาระสำคัญและมุมมองพื้นที่สีเขียวสรรพประโยชน์ พื้นที่สีเขียวในมิติต่าง ๆ และผลการดำเนินงานด้านพื้นที่สีเขียวของหน่วยงานและภาคส่วนต่าง ๆ ผ่านเอกสารวิชาการ สื่อสาธารณะ สื่อสังคมออนไลน์ เว็บไซต์ และการจัดประชุมสัมมนาเผยแพร่วิชาการระดับต่าง ๆ เช่น การจัดแสดงนิทรรศการและเผยแพร่งานฐานทรัพยากรท้องถิ่น ตามโครงการอนุรักษ์พันธุกรรมพืชอันเนื่องมาจากพระราชดำริฯ และการถ่ายทอดความรู้ด้านพืชเพื่อการอนุรักษ์ทรัพยากรพรรณพืชให้คงอยู่อย่างยั่งยืน

**มาตรการที่ ๑.๓ เพิ่มและดูแลพื้นที่สีเขียวในที่อยู่อาศัย** โดยการจัดทำพื้นที่สีเขียวในบริเวณที่พักอาศัย อาคารที่พักอาศัย เช่น พื้นที่ส่วนกลางของอาคารชุดที่พักอาศัยหรือคอนโดมิเนียม สวนสาธารณะ สวนสุขภาพ หรือสนามเด็กเล่นส่วนกลางของบ้านจัดสรร พื้นที่ปลูกผักสวนครัวในบริเวณบ้าน เป็นต้น

**มาตรการที่ ๑.๔ ปรับปรุง พัฒนา ดูแล และบำรุงรักษาพื้นที่สีเขียวโดยเน้นกระบวนการมีส่วนร่วม** การจัดทำพื้นที่สีเขียวตามความต้องการของภาคส่วนที่เกี่ยวข้องโดยผ่านกระบวนการมีส่วนร่วม การดำเนินงานของภาคประชาสังคม การดำเนินงานโครงการ Green Bangkok 2030 ของกรุงเทพมหานครร่วมกับเครือข่าย อาทิ การจัดทำสวนวัดหัวลำโพงรุกขนิเวศน์ โดย we!park ร่วมกับกรุงเทพมหานครและภาคส่วนที่เกี่ยวข้อง ซึ่งเป็นการเพิ่มพื้นที่สาธารณะสีเขียวขนาดเล็กอย่างยั่งยืนผ่านกระบวนการมีส่วนร่วมและให้ความสำคัญกับความต้องการของคนในพื้นที่ การทำ “สวนผักคนเมือง พื้นที่สีเขียวกินได้ ศาลาลุงทอง” บริเวณชุมชนศาลาลุงทอง เทศบาลนครหาดใหญ่ จังหวัดสงขลา

**แนวทางปฏิบัติงานที่ ๒ การพัฒนาพื้นที่สีเขียวต้นแบบ** เพื่อส่งเสริมการจัดทำพื้นที่สีเขียวต้นแบบในลักษณะต่าง ๆ สำหรับเป็นแนวทางหรือตัวอย่างให้กับภาคส่วนนำไปประยุกต์ใช้ในการออกแบบและจัดทำพื้นที่สีเขียวที่เหมาะสมกับบริบทและระบบนิเวศของเมือง โดยมีมาตรการการดำเนินงานดังนี้

**มาตรการที่ ๒.๑ ออกแบบและจัดทำพื้นที่สีเขียวต้นแบบ** การจัดทำพื้นที่สีเขียวต้นแบบในลักษณะต่าง ๆ เพื่อเป็นพื้นที่สีเขียวตัวอย่างให้กับสาธารณะ เช่น พื้นที่สีเขียวสวนสาธารณะที่ผสมผสานการอนุรักษ์พันธุ์ไม้พื้นถิ่น การอนุรักษ์น้ำ พื้นที่สีเขียวสวนป่าในเมือง พื้นที่สีเขียวที่สร้างและดูแลรักษาโดยกระบวนการมีส่วนร่วม โครงข่ายพื้นที่สีเขียว พื้นที่สีเขียวเพื่อรักษาสิ่งแวดล้อม เป็นต้น

**มาตรการที่ ๒.๒ ออกแบบและจัดทำพื้นที่สีเขียวแหล่งเรียนรู้** โดยออกแบบพื้นที่สีเขียวให้เป็นแหล่งเรียนรู้การบริหารจัดการสิ่งแวดล้อม ระบบนิเวศ การเกษตร การท่องเที่ยว และวัฒนธรรม รวมทั้งบูรณาการ การดำเนินงานและการใช้ประโยชน์พื้นที่สีเขียวข้ามศาสตร์ ซึ่งที่ผ่านมา มีการดำเนินงานด้านพื้นที่สีเขียวแหล่งเรียนรู้ อาทิ การทำสวนเกษตรตลาดฟ้า สำนักงานเขตหลักสี่ ซึ่งเป็นต้นแบบด้านเกษตรในเมืองและการปลูกผักบนพื้นปูน สวนหลวง ร.๙ ที่เป็นสวนสาธารณะและสวนพฤกษศาสตร์ ซึ่งเก็บรวบรวมตัวอย่างพรรณไม้ ศูนย์เรียนรู้ป่าในกรุง ซึ่งมีเส้นทางศึกษาธรรมชาติ พร้อมทั้งนวัตกรรมด้านอาคารประหยัดพลังงานและเป็นมิตรกับสิ่งแวดล้อม และพื้นที่สีเขียวแหล่งเรียนรู้ชุมชนในโรงไฟฟ้าพระนครเหนือ ซึ่งเป็นพื้นที่ป่าในเมือง จำลองพื้นที่รักษาต้นน้ำจนถึงปลายน้ำ มีการนำน้ำจากบ่อกักกักห่อเย็นของโรงไฟฟ้ามาใช้ในการทำพื้นที่สีเขียว ปลูกข้าววนปี เลี้ยงสัตว์ เผยแพร่นวัตกรรมด้านการเกษตร รวมทั้ง มีพื้นที่สีเขียว “สวนน้ำพระทัย” เป็นพื้นที่พักผ่อนหย่อนใจให้กับชุมชนโดยรอบ การสร้างแหล่งเรียนรู้/ศูนย์การเรียนรู้ทางการเกษตรทฤษฎีใหม่ โคก หนอง นา ตามแนวพระราชดำริ

**มาตรการที่ ๒.๓ ออกแบบและจัดทำพื้นที่สีเขียวอย่างยั่งยืน** การบริหารจัดการพื้นที่สีเขียวอย่างยั่งยืน มีความจำเป็นต้องใช้องค์ความรู้และความเชี่ยวชาญในการดำเนินการดังกล่าว ตั้งแต่ขั้นตอนการออกแบบ วางแผน/ผัง จัดซื้อจัดจ้าง และดำเนินงานด้านการจัดการพื้นที่สีเขียวเพื่อให้เกิดความยั่งยืน โดยเฉพาะส่วนของภาครัฐ และหน่วยงานท้องถิ่นที่อาจจำเป็นต้องได้รับการสนับสนุนหรือความร่วมมือกับภาคเอกชน สถาบันการศึกษาและสมาคมที่เกี่ยวข้องกับการดำเนินการด้านการจัดการพื้นที่สีเขียว ซึ่งมีความพร้อมทั้งองค์ความรู้และความเชี่ยวชาญ

**มาตรการที่ ๒.๔ ถอดบทเรียนและเผยแพร่พื้นที่สีเขียวต้นแบบ** การนำแนวทางการดำเนินงานพื้นที่สีเขียวต้นแบบ พื้นที่สีเขียวแหล่งเรียนรู้ และพื้นที่สีเขียวอย่างยั่งยืนที่ปฏิบัติได้อย่างเป็นรูปธรรมมาถอดบทเรียน และเผยแพร่ให้กับสาธารณชนได้รับรู้ เพื่อส่งเสริมและขยายผลการดำเนินงานด้านพื้นที่สีเขียวให้กว้างขวางยิ่งขึ้น และนำไปสู่การท่องเที่ยวเชิงนิเวศเพื่อเสริมสร้างเศรษฐกิจชุมชน

**แนวทางปฏิบัติงานที่ ๓ การส่งเสริมและดำเนินการด้านพื้นที่สีเขียว เพื่อลดผลกระทบจากกิจกรรมอุตสาหกรรมและการพัฒนาเขตเศรษฐกิจพิเศษ** เนื่องจากพื้นที่สีเขียวมีคุณสมบัติในการลดและกรองมลพิษ ฝุ่นละออง และอุณหภูมิ โดยต้องออกแบบและคัดเลือกชนิดพันธุ์พืชที่เหมาะสมกับระบบนิเวศและบริบทของพื้นที่ ดังนั้น การส่งเสริมให้มีการดำเนินงานด้านพื้นที่สีเขียวเพื่อเป็นแนวกันชน โดยใช้องค์ความรู้ที่ได้จากการศึกษาวิจัยคุณลักษณะและประโยชน์ของพันธุ์พืชมาสนับสนุนการออกแบบแนวกันชน จะทำให้เกิดประโยชน์กับการดำเนินงานด้านอุตสาหกรรมและชุมชนโดยรอบ ทั้งนี้ มาตรการการดำเนินงานภายใต้แนวทางปฏิบัติงานประกอบด้วย

**มาตรการที่ ๓.๑ ออกแบบแนวกันชนพื้นที่สีเขียวในพื้นที่นิคมอุตสาหกรรมหรือเขตประกอบการอุตสาหกรรมและพื้นที่พัฒนาโครงการอุตสาหกรรมประเภทต่าง ๆ** โดยเน้นการใช้ไม้พื้นถิ่นและไม่ยืนต้นที่มีประสิทธิภาพในการดูดซับมลพิษ เนื่องจากการจัดทำแนวกันชนพื้นที่สีเขียวต้องเป็นไปตามกฎระเบียบของกรมโรงงานอุตสาหกรรมและการนิคมอุตสาหกรรมแห่งประเทศไทย อย่างไรก็ตาม การใช้ประโยชน์จากคุณลักษณะของพันธุ์ไม้

ที่มีประสิทธิภาพในการดูดซับมลพิษ กรองฝุ่นละออง โดยเฉพาะไม่พ่นกลิ่นและไม่เย็นต้นที่มีผลการศึกษาวินิจฉัยแล้วว่า มีประสิทธิภาพมาใช้เป็นพันธุ์ไม้หลักในการออกแบบแนวกันชน จะช่วยเพิ่มประสิทธิภาพของแนวกันชนในการปรับปรุง คุณภาพสิ่งแวดล้อมบริเวณโดยรอบ และช่วยลดค่าใช้จ่ายในการดูแลรักษาแนวกันชนของผู้ประกอบการ

**มาตรการที่ ๓.๒ จัดทำและดูแลรักษาแนวกันชนพื้นที่สีเขียวในพื้นที่นิคมอุตสาหกรรม เขตประกอบการอุตสาหกรรม พื้นที่พัฒนาโครงการอุตสาหกรรมประเภทต่าง ๆ และโรงงานอุตสาหกรรม** เช่น การขับเคลื่อนการพัฒนาเมืองอุตสาหกรรมเชิงนิเวศ การดำเนินงานหนึ่งสถานประกอบการ หนึ่งสวนหย่อม เป็นต้น

**มาตรการที่ ๓.๓ จัดให้มีพื้นที่สีเขียวที่เหมาะสมในพื้นที่เขตเศรษฐกิจพิเศษ รวมทั้งเส้นทาง การขนส่งต้องมีการกำหนดขนาดและความกว้างของพื้นที่สีเขียวตามความเหมาะสมกับบริบทพื้นที่** โดยขับเคลื่อน การดำเนินงานตามแผนสิ่งแวดล้อมในพื้นที่เขตพัฒนาพิเศษภาคตะวันออก การจัดทำและขับเคลื่อนโครงข่าย สีเขียวในพื้นที่เขตเศรษฐกิจพิเศษ

**มาตรการที่ ๓.๔ ศึกษา วิจัย เผยแพร่ชนิดพรรณไม้เพื่อลดก๊าซเรือนกระจก บรรเทาและลดมลพิษ อุณหภูมิ** โดยสนับสนุนภาคการศึกษาในการวิจัยชนิดพรรณไม้ในการลดก๊าซเรือนกระจก ลดมลพิษทางอากาศ น้ำ และลดอุณหภูมิ รวมทั้ง สนับสนุนภาคส่วนต่าง ๆ ในการเผยแพร่ผลการศึกษาเพื่อเป็นข้อมูลประกอบการ ดำเนินงานด้านพื้นที่สีเขียว โดยเฉพาะพื้นที่สีเขียวในเมือง และพื้นที่สีเขียวที่เป็นริ้วยาวตามแนวสาธารณูปการ (พื้นที่สีเขียวประเภทที่ ๓) เช่น พื้นที่ริมทางสัญจรทางบก บริเวณริมทาง เกาะกลางถนน เขตทางรถไฟ และพื้นที่ ริมทางสัญจรทางน้ำ บริเวณริมแม่น้ำ คลองชลประทาน

**แนวทางปฏิบัติงานที่ ๔ การเสริมสร้างศักยภาพการบริหารจัดการพื้นที่สีเขียวขององค์กร** **ปกครองส่วนท้องถิ่น** เพื่อสนับสนุนและเพิ่มพูนองค์ความรู้ สร้างทักษะให้กับบุคลากรในการดำเนินงาน ด้านพื้นที่สีเขียวได้อย่างต่อเนื่องและยั่งยืน โดยการกำหนดเป็นนโยบายและแผนการดำเนินงานในแผนปฏิบัติ ราชการของหน่วยงาน รวมทั้งจัดประชุม/อบรมเพื่อเสริมสร้างศักยภาพในการสำรวจและจัดเก็บข้อมูล ที่เกี่ยวข้องกับการบริหารจัดการพื้นที่สีเขียว และดูแลรักษาต้นไม้ ทั้งนี้ มาตรการการดำเนินงานภายใต้แนวทาง ปฏิบัติงาน ประกอบด้วย

**มาตรการที่ ๔.๑ จัดทำหรือบรรจุข้อมูล แผน และผังการพัฒนาและบริหารจัดการพื้นที่สีเขียว และพื้นที่โล่งว่างของเมืองและชุมชนในแผนพัฒนาท้องถิ่น** โดยขับเคลื่อนและผลักดันให้องค์กรปกครอง ส่วนท้องถิ่นบรรจุนโยบายและทิศทางการดำเนินงาน การเพิ่มและดูแลรักษาพื้นที่สีเขียวในแผนพัฒนาท้องถิ่น อาทิ นโยบายด้านการบริหารจัดการพื้นที่สีเขียวของผู้บริหาร ข้อมูลพื้นฐานพื้นที่สีเขียว แผนและผังการพัฒนา รวมทั้ง กิจกรรม/โครงการการดำเนินงานที่เกี่ยวข้องกับพื้นที่สีเขียวและพื้นที่โล่งว่าง สำหรับใช้เป็นกรอบ การดำเนินงานขององค์กรปกครองส่วนท้องถิ่น

**มาตรการที่ ๔.๒ จัดทำข้อมูลพื้นที่สีเขียว เพื่อใช้เป็นเครื่องมือในการวางแผนและบริหาร จัดการพื้นที่สีเขียวของเมืองและชุมชน** การจัดทำแผนการใช้ที่ดินระดับตำบล การจัดทำและปรับปรุงข้อมูล การใช้ประโยชน์ที่ดินสำหรับเป็นข้อมูลประกอบการจัดเก็บภาษีที่ดิน โดยเฉพาะข้อมูลพื้นที่สีเขียวประเภทต่าง ๆ

การสำรวจและจัดเก็บข้อมูลพื้นที่สีเขียวและต้นไม้ โดยเฉพาะต้นไม้ใหญ่ ต้นไม้ที่มีคุณค่าทางประวัติศาสตร์ และวิถีชีวิตของเมือง

**มาตรการที่ ๔.๓ เสริมสร้างความรู้และการประยุกต์ใช้เทคโนโลยีในการบริหารจัดการพื้นที่สีเขียว**ให้กับองค์กรปกครองส่วนท้องถิ่น เพื่อเพิ่มศักยภาพในการบริหารจัดการพื้นที่สีเขียว ผ่านการประชุมหรือการอบรมเพื่อเพิ่มพูนความรู้และทักษะในการดำเนินงาน เช่น การประชุมเผยแพร่ระบบฐานข้อมูลด้านสิ่งแวดล้อมและพื้นที่สีเขียว (Thai Green Urban: TGU) การอบรมระบบการรายงานพื้นที่สีเขียว การประชุมเสริมสร้างศักยภาพการพัฒนาพื้นที่สีเขียว การอบรมเชิงปฏิบัติการการออกแบบและดูแลรักษาต้นไม้ใหญ่ในงานภูมิทัศน์ การจัดทำระบบสืบค้นต้นไม้และทะเบียนพรรณไม้โดยใช้เทคโนโลยีรหัสคิวอาร์โค้ด

#### ๕.๔ เป้าหมาย ตัวชี้วัด และแนวทางปฏิบัติ ในแนวทางที่ ๒

**แนวทางที่ ๒ เมืองมีความมั่นคงทางอาหาร สามารถรองรับภัยพิบัติ และมีฐานทรัพยากรเพื่อเอื้อต่อการดำรงชีวิตของประชาชน** มีเป้าหมาย ตัวชี้วัด และแนวทางปฏิบัติงาน ดังนี้

##### เป้าหมาย

เมืองมีพื้นที่สีเขียวที่มีคุณภาพและปริมาณเพิ่มขึ้น รวมทั้งมีการกระจายตัวของพื้นที่สีเขียวให้สามารถเข้าถึงได้โดยง่ายและสะดวก

##### ตัวชี้วัด

- ร้อยละของพื้นที่สีเขียวต่อพื้นที่เมือง ไม่น้อยกว่า ร้อยละ ๑๐  
(เมืองขนาดใหญ่ ขนาดกลาง และขนาดเล็ก ได้แก่ ร้อยละ ๑๐ ๑๐ และ ๑๕ ตามลำดับ)
- พื้นที่สีเขียวสาธารณะต่อประชากร ไม่น้อยกว่า ๑๐ ตารางเมตรต่อคน

**แนวทางปฏิบัติงานที่ ๑ การบริหารจัดการพืชอาหารเพื่อความมั่นคงทางอาหาร** เพื่อส่งเสริมการทำพื้นที่สีเขียวที่เป็นแหล่งอาหารทั้งในพื้นที่สาธารณะ และพื้นที่ส่วนบุคคล สำหรับเป็นฐานการผลิตด้านพืชอาหารและเพื่อบรรเทาความเดือดร้อนจากสถานการณ์การแพร่ระบาดของโรคติดเชื้อไวรัสโคโรนา ๒๐๑๙ (โควิด-19) ซึ่งส่งผลต่อสภาพเศรษฐกิจและพฤติกรรมของผู้ผลิตและผู้บริโภค โดยเป็นการใช้ประโยชน์พื้นที่สีเขียวที่หลากหลายขึ้น เพื่อตอบสนองอย่างเหมาะสมต่อสถานการณ์ สภาพเศรษฐกิจ พฤติกรรมและสังคม อาทิ การเปลี่ยนมุมมองเป็นพื้นที่สีเขียวกินได้ สวนผักครัวกลาง การทำเกษตรประณีต เกษตรอินทรีย์ เพื่อเป็นแหล่งอาหารที่ยั่งยืนและให้ความสำคัญกับความปลอดภัยด้านสุขภาพของผู้ผลิตและผู้บริโภค ทั้งนี้ มาตรการการดำเนินงานภายใต้แนวทางปฏิบัติงาน ประกอบด้วย

**มาตรการที่ ๑.๑ ส่งเสริมการใช้ประโยชน์พื้นที่** เพื่อเป็นพื้นที่สีเขียวแหล่งอาหารของชุมชน โดยการปรับเปลี่ยนพื้นที่สาธารณะและพื้นที่ส่วนบุคคลเป็นพื้นที่สีเขียวแหล่งอาหารของชุมชน เพื่อสร้างความมั่นคงทางอาหารและสุขภาพให้กับคนในชุมชน การทำพื้นที่ส่วนกลางให้เป็นพื้นที่เพาะปลูกพืชผักสวนครัว สำหรับ



เป็นตู้เย็นหรือครัวกลาง ซึ่งปัจจุบันหลายชุมชนมีการทำพื้นที่สีเขียวได้ในพื้นที่สาธารณะ หรือพื้นที่ส่วนกลางของชุมชน ให้เป็นพื้นที่แบ่งปันสำหรับคนในชุมชน โดยบางชุมชนมีการจัดสรรหน้าที่ของคนในชุมชนในการบริหารจัดการพื้นที่สีเขียวดังกล่าว และแบ่งปันผลผลิตหรือจัดสรรรายได้เพื่อเป็นกองทุนของคนในชุมชน

**มาตรการที่ ๑.๒ สนับสนุนเกษตรกรอินทรีย์ เพื่อรองรับสังคมสูงวัย สังคมหลังสถานการณ์การแพร่ระบาดโควิด-19** เพื่อส่งเสริมการทำเกษตรอินทรีย์ สอดคล้องกับการขับเคลื่อนการดำเนินงานด้านเกษตรกรรมในระดับประเทศ รวมทั้ง สอดคล้องกับสังคมหลังสถานการณ์การแพร่ระบาดโควิด-19 ที่ประชาชนกลับมิลำเนาเพื่อทำการเกษตร โดยยกระดับการทำเกษตรอินทรีย์ เกษตรประณีต และเกษตรผสมผสาน ที่ให้ความสำคัญกับผลกระทบที่มีต่อสิ่งแวดล้อมและทรัพยากรที่เป็นต้นทุนการผลิต รวมทั้งภูมิปัญญาท้องถิ่นในกระบวนการผลิต เพื่อให้ได้ผลผลิตที่มีคุณภาพและเพิ่มคุณค่าของผลิตผลและผลิตภัณฑ์ การบริหารจัดการพืชอาหารเพื่อความมั่นคงทางอาหารเพื่อรองรับการอพยพของผู้คนในเมือง

**มาตรการที่ ๑.๓ มีพื้นที่สีเขียวธรรมชาติ เป็นแหล่งเสริมสร้างความมั่นคงทางอาหาร** เพื่อส่งเสริมการบริหารจัดการป่า ป่าชุมชน และแหล่งน้ำธรรมชาติ โดยเน้นกระบวนการมีส่วนร่วม ซึ่งพื้นที่สีเขียวธรรมชาติที่เป็นป่า และป่าชุมชน ถือเป็นพื้นที่สีเขียวที่มีศักยภาพเพื่อเป็นแหล่งความมั่นคงทางอาหาร เนื่องจากสามารถให้ผลผลิตที่หลากหลายตลอดปี ทั้งนี้ กระบวนการมีส่วนร่วมที่เหมาะสมกับบริบทของพื้นที่จะเป็นกลไกที่สำคัญในการบริหารจัดการเพื่อช่วยเสริมสร้างให้การเข้าถึง ดูแล รักษา และเก็บเกี่ยวผลประโยชน์จากพื้นที่สีเขียวธรรมชาตินี้ให้เป็นธรรมและคงอยู่อย่างยั่งยืน

**แนวทางปฏิบัติงานที่ ๒ การจัดทำพื้นที่สีเขียวเพื่อรองรับภัยพิบัติ** โดยส่งเสริมให้มีการออกแบบปรับปรุงพื้นที่สีเขียวให้สามารถใช้ประโยชน์ได้หลายมิติ เพื่อเพิ่มศักยภาพและประโยชน์พื้นที่สีเขียวให้เหมาะสมกับสภาพแวดล้อมโดยรอบ และสามารถรองรับหรือบรรเทาสถานการณ์หรือภัยพิบัติที่อาจเกิดขึ้นได้ โดยป้องกันไม่ให้เกิดความเสียหายหรือลดความเสียหายให้น้อยลง ทั้งนี้ มาตรการการดำเนินงานภายใต้แนวทางปฏิบัติงาน ประกอบด้วย

**มาตรการที่ ๒.๑ จัดทำพื้นที่แก้มลิง พื้นที่รองรับภัยพิบัติ** โดยการใช้ประโยชน์พื้นที่สีเขียวสามารถปรับให้เหมาะสมกับสถานการณ์ รวมทั้ง การออกแบบพื้นที่สีเขียวที่คำนึงถึงการใช้ประโยชน์และหน้าที่ในการรองรับหรือบรรเทาสถานการณ์ฉุกเฉินที่อาจเกิดขึ้น เช่น การส่งเสริมพื้นที่สีเขียวในพื้นที่แก้มลิง การทำพื้นที่สีเขียวริมแม่น้ำ ริมคลอง การออกแบบพื้นที่ริมคลองเพื่อรองรับน้ำหลาก การปรับปรุงพื้นที่สีเขียวสำหรับเป็นพื้นที่แก้มลิง หรือเป็นพื้นที่เฝ้าระวังปริมาณน้ำหลาก การเพิ่มพื้นที่สีเขียวเพื่อดูดซับน้ำตามธรรมชาติ เป็นต้น

**มาตรการที่ ๒.๒ นำพื้นที่ที่รกรากพัฒนาหรือพื้นที่ที่ยังไม่ได้ใช้ประโยชน์มาจัดทำพื้นที่สีเขียว** เพื่อปรับปรุงภูมิทัศน์ของเมืองให้สวยงามเป็นระเบียบ สร้างความปลอดภัย สร้างสิ่งแวดล้อมให้เมืองน่าอยู่ และเป็นการสร้างพื้นที่พักผ่อนให้ประชาชนมีพื้นที่สีเขียวที่สามารถเข้าถึงได้ง่าย อาทิ การพัฒนาพื้นที่ว่างของการยาสูบแห่งประเทศไทยให้เป็นพื้นที่สีเขียวยั่งยืน

**แนวทางปฏิบัติงานที่ ๓ การส่งเสริมพื้นที่สีเขียวเพื่อเศรษฐกิจชุมชน** เนื่องจากพื้นที่สีเขียวสามารถทำประโยชน์ด้านเศรษฐกิจให้ชุมชนนอกเหนือจากผลผลิตด้านการเกษตร โดยอาจดำเนินงานผ่านการบริการและการท่องเที่ยว ซึ่งเป็นการยกระดับและสนับสนุนให้มีการดำเนินงานด้านพื้นที่สีเขียวในมิติที่หลากหลายและกว้างขวางขึ้น สอดคล้องกับพฤติกรรมของผู้บริโภคในปัจจุบัน เช่น ร้านกาแฟ ร้านอาหารที่เน้นบรรยากาศธรรมชาติ แหล่งท่องเที่ยวธรรมชาติด้านพื้นที่สีเขียว เช่น บางกะเจ้า สวนป่าในกรุง สวนนนุชทุ่งโปรงทอง ทางเดินชมธรรมชาติ เขื่อนสิรินธร เป็นต้น ทั้งนี้ มาตรการการดำเนินงานภายใต้แนวทางปฏิบัติงานประกอบด้วย

**มาตรการที่ ๓.๑ สนับสนุน ส่งเสริมและเผยแพร่การพัฒนาพื้นที่สีเขียวเพื่อส่งเสริมเศรษฐกิจชุมชน ส่งเสริมการท่องเที่ยว** อาทิ การเพาะพันธุ์กล้าไม้ การส่งเสริมการปลูกไม้มีค่าเป็นพืชเศรษฐกิจ การส่งเสริมปลูกไม้ ๓ อย่าง ประโยชน์ ๔ อย่าง ตามแนวพระราชดำริ เพื่อเพิ่มป่าและสร้างรายได้ให้กับชุมชน การสนับสนุนการปลูกป่าเศรษฐกิจชุมชน การปลูกและดูแลต้นไม้เศรษฐกิจในที่ราชพัสดุเพื่อพัฒนาคุณภาพชีวิตชุมชน และการส่งเสริมการปลูกไม้มีค่า/ไม้มงคล เพื่อยกระดับเป็นแหล่งบริการท่องเที่ยว รวมทั้ง การพัฒนาพื้นที่สีเขียวเพื่อเป็นแรงดึงดูดให้เข้ามาใช้บริการหรือท่องเที่ยว เช่น คาเฟ่ ร้านอาหารที่ตั้งอยู่ท่ามกลางสวนที่มีต้นไม้ใหญ่ เป็นต้น

**มาตรการที่ ๓.๒ เพิ่มและดูแลพื้นที่สีเขียวเพื่อบริการสาธารณะ ลดความหนาแน่นการใช้พื้นที่ภายในชุมชนเพื่อนันทนาการและสุขภาพอนามัย** เช่น การพัฒนาพื้นที่พักผ่อน เพื่อเชื่อมโยงระบบเศรษฐกิจเมือง การสร้างพื้นที่สีเขียวสาธารณะหรือสวนหย่อมขนาดเล็กในลักษณะต่าง ๆ เช่น ครัวเมือง สวนสมุนไพรชุมชนในระยะที่ประชาชนเข้าถึงได้ง่าย เพื่อเป็นแหล่งพักผ่อนและเสริมสร้างสุขภาพให้กับชุมชน รวมทั้ง ลดค่าใช้จ่ายและลดความหนาแน่นในการใช้ประโยชน์ของคนในชุมชน หรือการจัดกิจกรรมในสวนสาธารณะ

**แนวทางปฏิบัติงานที่ ๔ การส่งเสริมการพัฒนาพื้นที่สีเขียว เพื่อเอื้อต่อระบบนิเวศบริการ** เป็นการสนับสนุนและส่งเสริมการบริหารจัดการพื้นที่สีเขียว เพื่อการอนุรักษ์และฟื้นฟูพื้นที่สีเขียว เพื่อประโยชน์ต่อระบบนิเวศบริการ การลดมลพิษทางอากาศ การกักเก็บก๊าซเรือนกระจก ความหลากหลายทางชีวภาพ รวมทั้งคุณภาพทรัพยากรธรรมชาติและสิ่งแวดล้อม ทั้งนี้ มาตรการการดำเนินงานภายใต้แนวทางปฏิบัติงานประกอบด้วย

**มาตรการที่ ๔.๑ สนับสนุนการพัฒนาพื้นที่สีเขียวเป็นโครงข่ายและเชื่อมเส้นทางคมนาคม** เพื่อสร้างพื้นที่สีเขียวในลักษณะของการเชื่อมต่อเป็นโครงข่ายพื้นที่สีเขียว เพื่อให้สัตว์ที่อาศัยอยู่ในพื้นที่สีเขียวสามารถเคลื่อนย้ายได้อิสระ อันจะส่งผลต่อระบบนิเวศ รวมทั้ง การส่งเสริมการพัฒนาพื้นที่สีเขียวที่เชื่อมเส้นทางคมนาคม ยังสามารถบรรเทามลพิษทางอากาศที่เกิดจากการใช้พลังงานเพื่อการขนส่งได้อีกทางหนึ่ง และการปรับปรุงภูมิทัศน์เกาะกลางถนน

**มาตรการที่ ๔.๒ พัฒนาพื้นที่สีเขียวเพื่อการกักเก็บก๊าซเรือนกระจก และรองรับผลกระทบจากการเปลี่ยนแปลงสภาพภูมิอากาศ** โดยสนับสนุนการเพิ่มพื้นที่สีเขียวเพื่อกักเก็บก๊าซเรือนกระจก ลดภาวะโลกร้อน จัดทำโครงการสนับสนุนกิจกรรมลดก๊าซเรือนกระจก (Low Emission Support Scheme: LESS) และโครงการลดก๊าซเรือนกระจกภาคสมัครใจตามมาตรฐานของประเทศไทย (Thailand Voluntary Emission Reduction

Program: T-VER) การส่งเสริมการลงทุนการปลูกป่า เพื่อการกักเก็บคาร์บอน และจัดทำเป็นคาร์บอนเครดิต รวมทั้ง การพัฒนาพื้นที่สีเขียวเพื่อมุ่งสู่เมืองคาร์บอนต่ำ

**มาตรการที่ ๔.๓ ส่งเสริมการพัฒนาพื้นที่สีเขียว เพื่อความหลากหลายทางชีวภาพและไม้พื้นถิ่น**  
โดยส่งเสริมการจัดทำพื้นที่สีเขียวที่ผสมผสานพืชพันธุ์หลากหลายชนิดที่เหมาะสมกับพื้นที่ เพื่อเป็นแหล่งอาหารให้กับสัตว์ต่าง ๆ อันจะนำมาซึ่งความหลากหลายทางชีวภาพทั้งพืชและสัตว์ เช่น การปลูกพืชแบบพื้งพา ซึ่งเป็น การปลูกพืชเป็นลำดับชั้นในพื้นที่เดียวกัน โดยให้ความสำคัญกับไม้พื้นถิ่นและพืชที่เป็นอาหารของแมลงและสัตว์ อันจะเป็นปัจจัยหลักที่เหนี่ยวนำสัตว์กินพืช เช่น ผีเสื้อ แมลง หนอน และสัตว์กินสัตว์ เช่น นก เข้ามาในพื้นที่ ทำให้เกิดความหลากหลายทางชีวภาพเพิ่มขึ้น ซึ่งส่งผลต่อระบบนิเวศของเมืองในที่สุด

**มาตรการที่ ๔.๔ อนุรักษ์ไม้ยืนต้นและไม้ใหญ่ทรงคุณค่าของเมืองและชุมชน** เพื่อส่งเสริมและสนับสนุนการอนุรักษ์พันธุ์ไม้ยืนต้นไม้ใหญ่ที่มีคุณค่าและมีความสำคัญกับชุมชนหรือพื้นที่ ทั้งด้านประวัติศาสตร์ วัฒนธรรมประเพณี หรือพันธุ์ไม้ที่หายากหรือใกล้สูญพันธุ์ หรือต้นไม้ที่มีความสำคัญเชิงนิเวศต่อสิ่งแวดล้อม และเป็นศูนย์รวมจิตใจ เพื่อสร้างขวัญกำลังใจให้กับชุมชน รวมทั้งเป็นแหล่งเรียนรู้และแหล่งท่องเที่ยว เช่น การจัดทำ รุกข มรดกของแผ่นดิน ซึ่งเป็นการรวบรวมและเผยแพร่ประชาสัมพันธ์ให้ประชาชนรู้จักต้นไม้ใหญ่ทรงคุณค่า

**มาตรการที่ ๔.๕ พื้นที่และพัฒนาพื้นที่สีเขียวเพื่อระบบนิเวศบริการ** การอนุรักษ์ พัฒนาฟื้นฟู ป่าธรรมชาติให้กลับมาสู่สภาพที่สมบูรณ์ การปลูกต้นไม้และเพิ่มพื้นที่สีเขียว พื้นที่พุ่มไม้ป่าเสื่อมโทรม การดูแลรักษาและดำเนินการเกี่ยวกับการจัดการน้ำ อาทิ ฝายต้นน้ำ ฝายชะลอน้ำ และฝายน้ำล้น เพื่อสร้างความชุ่มชื้นให้กับพื้นดิน พื้นที่ป่า และพื้นที่สีเขียว สร้างความสมดุลให้กับระบบนิเวศบริการ ซึ่งจะเป็นการเพิ่มต้นทุนน้ำที่กักเก็บโดยต้นไม้และฝาย และคุณภาพดินที่ได้จากการมีพื้นที่สีเขียว ลดการพังทลายของดินและเพิ่มอินทรีย์วัตถุ

## ๕.๕ เป้าหมาย ตัวชี้วัด และแนวทางปฏิบัติ ในแนวทางที่ ๓

**แนวทางที่ ๓ เครื่องมือ กลไก เพื่อเอื้อต่อการเพิ่มและการจัดการพื้นที่สีเขียว** มีเป้าหมาย ตัวชี้วัด และแนวทางปฏิบัติงาน ดังนี้

### เป้าหมาย

มีเครื่องมือ กลไก เพื่อสนับสนุนและส่งเสริมการบริหารจัดการพื้นที่สีเขียว

### ตัวชี้วัด

๑. มีเครื่องมือ กลไกในการบริหารจัดการพื้นที่สีเขียว อย่างน้อย ๑ เรื่อง

**แนวทางปฏิบัติงานที่ ๑ การพัฒนา เผยแพร่ และบังคับใช้ กฎ ระเบียบ กฎหมายให้เอื้อต่อการเพิ่มและการจัดการพื้นที่สีเขียว** ซึ่งที่ผ่านมาภาครัฐได้กำหนดกฎ ระเบียบ และกฎหมายเพื่อสนับสนุน และส่งเสริมการดำเนินงานเพื่อดูแลรักษาต้นไม้และพื้นที่สีเขียว แต่เนื่องจากปัจจุบันรูปแบบของพื้นที่สีเขียว มีการเปลี่ยนแปลงเพิ่มเติมในมิติที่หลากหลายขึ้น รวมทั้งองค์ความรู้และแนวปฏิบัติที่ใช้ในการเพิ่มและดูแล

รักษาต้นไม้และพื้นที่สีเขียวที่มีมากขึ้น ดังนั้น การพัฒนา ปรับปรุง กฎ ระเบียบ กฎหมาย ให้สอดคล้องกับสถานการณ์ปัจจุบัน จะช่วยสนับสนุนและส่งเสริมการดำเนินงานด้านพื้นที่สีเขียวทั้งในเชิงปริมาณ และคุณภาพ เพื่อเอื้อให้ทุกภาคส่วนสามารถสร้างและดูแลรักษาพื้นที่สีเขียวได้อย่างยั่งยืน ทั้งนี้ มาตรการการดำเนินงานภายใต้แนวทางปฏิบัติงาน ประกอบด้วย

**มาตรการที่ ๑.๑ พัฒนา ปรับปรุง กฎ ระเบียบ กฎหมาย เพื่อสนับสนุนการเพิ่มและการจัดการพื้นที่สีเขียว** โดยการพัฒนาและปรับปรุงกฎ ระเบียบ กฎหมายให้ทันต่อสถานการณ์ปัจจุบัน เพื่อสนับสนุนการเพิ่มและรักษาพื้นที่สีเขียวประเภทต่าง ๆ ให้คงอยู่อย่างยั่งยืน อาทิ การปรับปรุงมาตรการที่เกี่ยวข้องกับพื้นที่สีเขียว ในข้อกำหนดท้ายประกาศกระทรวงทรัพยากรธรรมชาติและสิ่งแวดล้อม เรื่อง กำหนดเขตพื้นที่และมาตรการคุ้มครองสิ่งแวดล้อม การปรับปรุงแนวทางการจัดทำรายงานการวิเคราะห์ผลกระทบสิ่งแวดล้อม โครงการหรือกิจการ ในส่วนที่เกี่ยวข้องกับพื้นที่สีเขียว และการพัฒนาเทศบัญญัติเรื่องการบริหารจัดการพื้นที่สีเขียว เพื่อเป็นตัวอย่างให้กับองค์กรปกครองส่วนท้องถิ่น

**มาตรการที่ ๑.๒ เผยแพร่กฎ ระเบียบ และข้อกำหนดที่สนับสนุนการเพิ่มและดูแลรักษาพื้นที่สีเขียว** โดยจัดให้มีช่องทางและเวทีเพื่อเผยแพร่กฎ ระเบียบ และข้อกำหนดที่เอื้อให้เกิดการเพิ่มและดูแลรักษาพื้นที่สีเขียว ซึ่งเป็นกฎ ระเบียบ ที่ภาครัฐได้ประกาศใช้ และภาคเอกชนได้ดำเนินการ เช่น พระราชกฤษฎีกาออกตามความในประมวลรัษฎากร ว่าด้วยการยกเว้นรัษฎากร (ฉบับที่ ๔๒๘) พ.ศ. ๒๕๔๘ ซึ่งนิติบุคคลสามารถนำค่าใช้จ่ายในการจัดสร้างและการบำรุงรักษา สนามเด็กเล่น สวนสาธารณะ หรือสนามกีฬาของเอกชนที่เปิดให้ประชาชนใช้เป็นทางไป โดยไม่เก็บค่าบริการใด ๆ หรือสนามเด็กเล่น สวนสาธารณะ หรือสนามกีฬาของทางราชการ มาใช้ในการหักลดหย่อนภาษีได้ตามที่กำหนด หรือการบริจาคเพื่อสนับสนุนการอนุรักษ์และรักษาต้นไม้พื้นที่สีเขียว โดยบุคคลสามารถนำเงินบริจาคมาหักลดหย่อนภาษีได้

**มาตรการที่ ๑.๓ จัดทำผังเมืองรวม ผังเมืองเฉพาะ โดยต้องกำหนดให้มีการจัดทำพื้นที่สีเขียวและที่โล่งว่างของเมือง เพื่อส่งเสริมให้มีพื้นที่สีเขียวต่อเนื่องเป็นผืนขนาดใหญ่ สำหรับดำรงไว้ซึ่งความหลากหลายทางชีวภาพและระบบนิเวศที่สมบูรณ์** ซึ่งในพระราชบัญญัติการผังเมือง พ.ศ. ๒๕๖๒ ได้กำหนดให้กรมโยธาธิการและผังเมือง องค์กรปกครองส่วนท้องถิ่น จัดทำหรือร่วมกันจัดทำผังเมืองรวม ผังเมืองเฉพาะ โดยบูรณาการข้อมูลพื้นที่สีเขียวและที่โล่งว่าง และต้นไม้ รวมทั้ง การส่งเสริมให้พื้นที่สีเขียวดังกล่าวเชื่อมโยงและต่อเนื่องเป็นโครงข่ายสีเขียวไว้ในการจัดทำผังเมืองดังกล่าวด้วย

**แนวทางปฏิบัติงานที่ ๒ การพัฒนามาตรการทางเศรษฐศาสตร์ มาตรการจูงใจ เพื่อเอื้อต่อการเพิ่มและการจัดการพื้นที่สีเขียว** เนื่องจากการดำเนินงานด้านพื้นที่สีเขียวมีค่าใช้จ่ายตั้งแต่ต้นน้ำ กลางน้ำ และปลายน้ำ โดยค่าใช้จ่ายต้นน้ำ อาทิ การเพาะพันธุ์กล้าไม้ที่มีขนาดและคุณภาพที่เหมาะสมสำหรับการนำไปอนุบาล ค่าใช้จ่ายกลางน้ำ เช่น การอนุบาลกล้าไม้ให้มีความแข็งแรงและมีคุณภาพ สำหรับนำกล้าไม้ไปปลูก โดยมีอัตราการรอดสูง สำหรับค่าใช้จ่ายปลายน้ำ ได้แก่ การปลูกและดูแลรักษาต้นไม้ให้เติบโต ดังนั้น จึงควรมีการพัฒนามาตรการจูงใจและมาตรการทางเศรษฐศาสตร์ เพื่อสนับสนุนการเพิ่มและดูแลรักษาพื้นที่สีเขียวให้คงอยู่อย่างยั่งยืน ทั้งนี้ มาตรการการดำเนินงานภายใต้แนวทางปฏิบัติงาน ประกอบด้วย

**มาตรการที่ ๒.๑** ส่งเสริมการอนุรักษ์และเพิ่มพื้นที่สีเขียวตามแนวทางธนาคารต้นไม้ โดยธนาคารเพื่อการเกษตรและสหกรณ์การเกษตร ได้มีการดำเนินงานโครงการธนาคารต้นไม้ ในการส่งเสริมการปลูกต้นไม้ทั่วประเทศตามแนวพระราชดำริ ปลูกป่า ๓ อย่าง ได้ประโยชน์ ๔ อย่าง แล้วประเมินมูลค่าต้นไม้ยืนต้นที่มีมูลค่าทางเศรษฐกิจ เพื่อเป็นเงินออม เป็นทรัพย์สิน เป็นหลักทรัพย์ เป็นหลักประกัน โดยกระทรวงการคลัง และกระทรวงพาณิชย์ได้ออกกฎหมายหลักประกัน เพื่อสนับสนุนการดำเนินงานตามแนวทางธนาคารต้นไม้ การยกระดับธนาคารต้นไม้สู่ชุมชนไม่มีค่า

**มาตรการที่ ๒.๒** พัฒนามาตรการจูงใจและสิทธิประโยชน์จากการดำเนินงานด้านพื้นที่สีเขียว การพัฒนามาตรการจูงใจ อาทิ การให้รางวัลหรือประกาศเกียรติคุณ เพื่อเชิดชูและส่งเสริมบุคคล เอกชน และองค์กรปกครองส่วนท้องถิ่นที่มีการดำเนินงานด้านพื้นที่สีเขียว การพัฒนามาตรการลดหย่อนภาษีทั้งนิติบุคคล และบุคคลธรรมดา เพื่อส่งเสริมการเพิ่มและดูแลรักษาพื้นที่สีเขียว การพัฒนาสิทธิประโยชน์อื่น ๆ เช่น การให้สิทธิประโยชน์จากการดำเนินงานโครงการสนับสนุนกิจกรรมลดก๊าซเรือนกระจก (Low Emission Support Scheme: LESS) หรือโครงการลดก๊าซเรือนกระจกภาคสมัครใจตามมาตรฐานของประเทศไทย (Thailand Voluntary Emission Reduction Program: T-VER) เป็นต้น

**มาตรการที่ ๒.๓** ส่งเสริมสนับสนุนการจัดทำและขยายผลผังชุมชน เพื่อการพัฒนาพื้นที่สีเขียว และที่โล่งว่าง โดยส่งเสริมให้องค์กรปกครองส่วนท้องถิ่นจัดทำผังชุมชนเพื่อรักษาพื้นที่สีเขียว เพื่อใช้เป็นเครื่องมือในการกำหนดทิศทางการดำเนินงานและการขยายตัวของเมือง รวมทั้งการบริหารจัดการและติดตามการดำเนินงานด้านพื้นที่สีเขียวของเมืองและเมืองที่มีพื้นที่ต่อเนื่อง ทั้งนี้ สำนักงานนโยบายและแผนทรัพยากรธรรมชาติและสิ่งแวดล้อม ได้จัดทำผังชุมชนเพื่อรักษาพื้นที่สีเขียวชุมชนเมืองตามมาตรการและแนวทางที่กำหนดในแนวทางปฏิบัติงาน เพื่อขับเคลื่อนการจัดการพื้นที่สีเขียวอย่างยั่งยืน (ระยะแรก) สำหรับเป็นตัวอย่างให้กับเมืองหรือองค์กรปกครองส่วนท้องถิ่นใช้เป็นแนวทางในการดำเนินงานต่อไป

**แนวทางปฏิบัติงานที่ ๓** การจัดทำฐานข้อมูลและการประยุกต์ใช้เทคโนโลยีในการจัดเก็บข้อมูล เพื่อใช้เป็นข้อมูลในการบริหารจัดการพื้นที่สีเขียว โดยสำนักงานนโยบายและแผนทรัพยากรธรรมชาติและสิ่งแวดล้อมได้จัดทำระบบฐานข้อมูลด้านสิ่งแวดล้อมและพื้นที่สีเขียว (Thai Green Urban: TGU) เพื่อเป็นเครื่องมือให้องค์กรปกครองส่วนท้องถิ่นและหน่วยงานที่เกี่ยวข้องจัดเก็บข้อมูลพื้นที่สีเขียว นอกจากนี้ กรุงเทพมหานคร ได้จัดทำฐานข้อมูลและระบบติดตามผลการเพิ่มพื้นที่สีเขียวของกรุงเทพมหานคร สำหรับเป็นเครื่องมือในการดำเนินงานด้านการบริหารจัดการพื้นที่สีเขียวของกรุงเทพมหานครด้วยเช่นกัน ทั้งนี้ มาตรการการดำเนินงานภายใต้แนวทางปฏิบัติงาน ประกอบด้วย

**มาตรการที่ ๓.๑** จัดทำและพัฒนาระบบฐานข้อมูลพื้นที่สีเขียว การพัฒนาและปรับปรุงระบบฐานข้อมูลพื้นที่สีเขียวให้สอดคล้องกับเทคโนโลยีเพื่อให้ภาคส่วนและหน่วยงานที่เกี่ยวข้องนำเข้าสู่ข้อมูลได้อย่างสะดวกรวดเร็ว การอบรมการใช้งานและนำเข้าข้อมูลพื้นที่สีเขียว การเผยแพร่ประโยชน์ของระบบฐานข้อมูลพื้นที่สีเขียว การพัฒนาระบบการจัดเก็บข้อมูลต้นไม้ของธนาคารเพื่อการเกษตรและสหกรณ์การเกษตร

**มาตรการที่ ๓.๒** บูรณาการข้อมูลและเชื่อมต่อข้อมูลในระบบฐานข้อมูลที่เกี่ยวข้องกับพื้นที่ สี่เขี้ยว โดยกำหนดแนวทางการเชื่อมต่อข้อมูลพื้นที่สี่เขี้ยวและข้อมูลที่เกี่ยวข้องในระบบฐานข้อมูล การบูรณาการ ข้อมูลเพื่อให้การจัดเก็บข้อมูลพื้นที่สี่เขี้ยวในระบบฐานข้อมูลเป็นไปในทิศทางเดียวกัน โดยหน่วยงานในกระทรวง ทรัพยากรธรรมชาติและสิ่งแวดล้อม ได้แก่ สำนักงานนโยบายและแผนทรัพยากรธรรมชาติและสิ่งแวดล้อม กรมส่งเสริมคุณภาพสิ่งแวดล้อม สำนักงานพัฒนาเศรษฐกิจจากฐานชีวภาพ (องค์การมหาชน) และองค์การบริหารจัดการก๊าซเรือนกระจก (องค์การมหาชน) ร่วมกับหน่วยงานที่เกี่ยวข้อง อาทิ กรมส่งเสริมปศุสัตว์ ท้องถิ่น กรมพัฒนาที่ดิน สำนักงานพัฒนารัฐบาลดิจิทัล (องค์การมหาชน) สำนักงานพัฒนาเทคโนโลยีอวกาศและ ภูมิสารสนเทศ (องค์การมหาชน) พัฒนาแนวทางการบูรณาการข้อมูลและเชื่อมต่อข้อมูลในระบบฐานข้อมูล รวมทั้งแลกเปลี่ยนข้อมูลเพื่อนำเข้าข้อมูลในระบบฐานข้อมูล

#### **๕.๖ เป้าหมาย ตัวชี้วัด และแนวทางปฏิบัติ ในแนวทางที่ ๔**

**แนวทางที่ ๔** ตระหนักในภูมิปัญญาท้องถิ่น และส่งเสริมนวัตกรรมเพื่อสร้างพลังทางสังคม มีเป้าหมาย ตัวชี้วัด และแนวทางปฏิบัติ ดังนี้

##### เป้าหมาย

การขยายผลและยกระดับการบริหารจัดการพื้นที่สี่เขี้ยว

##### ตัวชี้วัด

๑. เครือข่ายพื้นที่สี่เขี้ยว ภูมิภาคละ ๕ เครือข่าย
๒. องค์ความรู้และนวัตกรรมการบริหารจัดการพื้นที่สี่เขี้ยวอย่างยั่งยืน รวมทั้ง องค์ความรู้ จากการถอดบทเรียนการดำเนินงานด้านพื้นที่สี่เขี้ยว อย่างน้อย ๕ เรื่อง

**แนวทางปฏิบัติที่ ๑** การรวบรวมและสร้างองค์ความรู้และภูมิปัญญาท้องถิ่นในการบริหารจัดการพื้นที่สี่เขี้ยว รวมทั้งการใช้ประโยชน์จากองค์ความรู้และภูมิปัญญาท้องถิ่น การขับเคลื่อนการดำเนินงาน ด้านการบริหารจัดการพื้นที่สี่เขี้ยว การเพิ่มและดูแลรักษาพื้นที่สี่เขี้ยวโดยให้ความสำคัญกับการรักษา ชนิดพรรณพืชและสัตว์ และความหลากหลายทางชีวภาพ การนำความรู้ทางวิชาการจากภาคการศึกษา และภูมิปัญญาท้องถิ่นมาประยุกต์ใช้และสนับสนุนการบริหารจัดการพื้นที่สี่เขี้ยว รวมทั้งการถอดบทเรียน การดำเนินงานด้านพื้นที่สี่เขี้ยวและถ่ายทอดองค์ความรู้สู่สาธารณะ ทั้งนี้ มาตรการการดำเนินงานภายใต้ แนวทางปฏิบัติที่ ๑ ประกอบด้วย

**มาตรการที่ ๑.๑** รักษาชนิดพรรณพืชและสัตว์ และความหลากหลายทางชีวภาพของท้องถิ่น ตามโครงการอนุรักษ์พันธุกรรมพืชอันเนื่องมาจากพระราชดำริ สมเด็จพระเทพรัตนราชสุดาฯ สยามบรมราชกุมารี (อพ.สธ.) เพื่อเผยแพร่และสนับสนุนการดำเนินงาน อพ.สธ. ในองค์กรปกครองส่วนท้องถิ่นและหน่วยงานระดับ ท้องถิ่น เพื่อสร้างความหลากหลายทางชีวภาพของท้องถิ่น ซึ่งจะเป็นการฟื้นฟูและรักษาชนิดพรรณพืชและสัตว์ และเป็นการฟื้นฟูและส่งเสริมระบบนิเวศและสิ่งแวดล้อมในเมือง

**มาตรการที่ ๑.๒ ส่งเสริมและสนับสนุนทางเทคนิควิชาการเพื่อการบริหารจัดการพื้นที่สีเขียว**  
โดยภาครัฐ ภาคการศึกษา นักวิชาการ สมาคมวิชาชีพ และองค์กรอิสระ สนับสนุนข้อมูลและองค์ความรู้ ทั้งด้านเทคนิคและเทคโนโลยีเพื่อการบริหารจัดการพื้นที่สีเขียวอย่างครบวงจร เช่น การอบรมการดูแลรักษา ต้นไม้ใหญ่ในงานภูมิทัศน์ การอบรมรุกขกร การพัฒนามาตรฐานอาชีพและคุณวุฒิวิชาชีพ สาขาวิชาชีพธุรกิจ จัดการพื้นที่สีเขียว สาขาจัดการดูแลต้นไม้ และการประยุกต์ใช้ความรู้จากการศึกษาวิจัยที่เกี่ยวข้องกับคุณสมบัติ ของต้นไม้กับสิ่งแวดล้อม เช่น การดูแลรักษาพืชคาร์บอนไดออกไซด์/ก๊าซเรือนกระจก ลดมลพิษ และลดอุณหภูมิ

**มาตรการที่ ๑.๓ ต่อยอดภูมิปัญญาท้องถิ่นและนวัตกรรมเพื่อเพิ่มคุณค่าพื้นที่สีเขียว** ผ่าน การขับเคลื่อน BCG Model การนำผลผลิตที่ได้จากพื้นที่สีเขียว ต้นไม้ และสมุนไพรมาต่อยอดเพิ่มคุณค่าและราคา รวมทั้ง การจัดทำพื้นที่สีเขียวในรูปแบบต่าง ๆ ที่สอดคล้องกับสถานการณ์ปัจจุบันและแนวโน้มในอนาคต

**มาตรการที่ ๑.๔ จัดทำและเผยแพร่องค์ความรู้ด้านพื้นที่สีเขียว** การรวบรวมความรู้ด้านพื้นที่ สีเขียวและการบริหารจัดการพื้นที่สีเขียว การถอดบทเรียนที่เป็นแนวปฏิบัติที่ดีของหน่วยงานและภาคส่วน โดยเฉพาะองค์กรปกครองส่วนท้องถิ่นที่ให้ความสำคัญในการจัดทำและพัฒนาพื้นที่สีเขียว เพื่อเผยแพร่ และเป็นตัวอย่างให้กับหน่วยงานและภาคส่วนต่าง ๆ ใช้เป็นแนวทางการดำเนินงานในการเพิ่มและดูแลรักษา พื้นที่สีเขียวให้เกิดผลได้อย่างเป็นรูปธรรม

**แนวทางปฏิบัติงานที่ ๒ การเสริมสร้างพลังทางสังคม** การขับเคลื่อนการจัดการพื้นที่สีเขียว อย่างยั่งยืนให้เป็นผลสำเร็จอย่างเป็นรูปธรรม มีพื้นที่สีเขียวสาธารณะที่ประชาชนสามารถเข้าใช้ประโยชน์ ได้อย่างปลอดภัยและสามารถเข้าถึงได้อย่างเพียงพอ มีพื้นที่สีเขียวสาธารณะที่เป็นแหล่งอาหาร แหล่งเรียนรู้ คลังยาและสนามกลางให้กับชุมชน จำเป็นต้องอาศัยเครือข่ายภาคประชาสังคม และกลุ่มทางสังคม เพื่อให้ การดำเนินงานด้านพื้นที่สีเขียวเป็นไปอย่างมีประสิทธิภาพและยั่งยืน เนื่องจากการดำเนินงานด้านพื้นที่สีเขียว จำเป็นต้องได้รับการดูแลรักษาอย่างต่อเนื่อง เพื่อความสะอาด ปลอดภัย และยั่งยืน ทั้งนี้ มาตรการการดำเนินงาน ภายใต้แนวทางปฏิบัติงาน ประกอบด้วย

**มาตรการที่ ๒.๑ เชื่อมโยงเครือข่ายหรือกลุ่มทางสังคม เพื่อขับเคลื่อนการบริหารจัดการ พื้นที่สีเขียว** การรวบรวมข้อมูลเครือข่ายหรือกลุ่มทางสังคมที่ขับเคลื่อนการบริหารจัดการพื้นที่สีเขียว และเชื่อมโยงการดำเนินงานของเครือข่ายผ่านการประชุมหารือ และช่องทางเพื่อการสื่อสาร แลกเปลี่ยน กิจกรรม ความรู้และประสบการณ์ให้เครือข่ายมีการดำเนินงานที่เชื่อมต่อกันและสามารถแลกเปลี่ยนถ่ายทอด ความรู้เพื่อสนับสนุนการดำเนินงานซึ่งกันและกัน อันจะเป็นการเพิ่มศักยภาพการทำงานและความยั่งยืน ของเครือข่าย อาทิ การสร้างเครือข่ายรักษาสีเขียวสิ่งแวดล้อม อาสาสมัครท้องถิ่นรักษ์โลก เยาวชนร่วมปกป้องผืนป่า และทรัพยากรธรรมชาติ

**มาตรการที่ ๒.๒ สร้างความตระหนักรู้และความเข้มแข็งทางสังคมผ่านสื่อสังคมออนไลน์ และเครือข่ายการดำเนินงานด้านพื้นที่สีเขียว** ปัจจุบันพบว่า สื่อสังคมออนไลน์มีอิทธิพลและเข้าถึงประชาชนทุกกลุ่ม ได้อย่างรวดเร็ว ทันสถานการณ์ ดังนั้น การเผยแพร่ความรู้และกิจกรรมการดำเนินงานด้านพื้นที่สีเขียวของภาครัฐ เอกชน และเครือข่ายผ่านสื่อสังคมออนไลน์ อาทิ Facebook ทวิตเตอร์ tiktok กลุ่มไลน์ youtube จึงเป็น

การส่งต่อข้อมูลและความรู้ เพื่อจุดประกายให้กับสังคม สร้างความตระหนักรู้และความเข้มแข็งให้กับประชาชน  
ชุมชน และสังคมได้อย่างมีประสิทธิภาพ

๕.๗ ตารางแนวทางปฏิบัติงาน มาตรการ และหน่วยงานรับผิดชอบ

แนวทางที่ ๑ ทุกภาคส่วนมีจิตสำนึกและหน้าที่ในการจัดการพื้นที่สีเขียว

แนวทางปฏิบัติงาน	มาตรการ	หน่วยงาน รับผิดชอบ
๑. การสร้างความตระหนักรู้ ตามแนวทางการขับเคลื่อน การจัดการพื้นที่สีเขียว อย่างยั่งยืน	๑.๑ สร้างจิตสำนึกในทุกภาคส่วนของสังคม เพื่อเพิ่มและดูแลบำรุงรักษาพื้นที่สีเขียว	ทส. (สผ. สส. ปม. อส. สป.ทส.) มท. (สธ. อปท.) นร. (กปส.) ศธ. ส.ท.ท. องค์กรอิสระ
	๑.๒ เผยแพร่ สื่อสาร องค์ความรู้ด้านพื้นที่สีเขียว ในรูปแบบและช่องทางที่หลากหลาย	ทส. (สผ. สส. ปม. อส. สป.ทส.) มท. (อปท.) นร. (กปส.) อว. ส.ท.ท.
	๑.๓ เพิ่มและดูแลพื้นที่สีเขียวในที่อยู่อาศัย	ทส. (สผ.) พม. (กคช.) ภ.ส.ท. สมาคมอสังหา- ริมทรัพย์ไทย ภาคเอกชน
	๑.๔ ปรับปรุง พัฒนา ดูแล และบำรุงรักษา พื้นที่สีเขียวโดยเน้นกระบวนการมีส่วนร่วม	ทุกภาคส่วน
๒. การพัฒนาพื้นที่สีเขียวต้นแบบ	๒.๑ ออกแบบและจัดทำพื้นที่สีเขียวต้นแบบ	มท. (อปท.) สสส. องค์กรอิสระ หน่วยงานภาครัฐ ภาคเอกชน



แนวทางปฏิบัติงาน	มาตรการ	หน่วยงาน รับผิดชอบ
	๒.๒ ออกแบบและจัดทำพื้นที่สีเขียวแหล่งเรียนรู้	ทส. (อส. ปม. ทช.) ศธ. อว. พม.
	๒.๓ ออกแบบและจัดทำพื้นที่สีเขียวอย่างยั่งยืน	ทส. (อส. ปม. ทช.) อว. ภ.ส.ท. กค. องค์กรอิสระ
	๒.๔ ถอดบทเรียนและเผยแพร่พื้นที่สีเขียวต้นแบบ	ทส. (สผ. สส.) กก. นร. (กปส.) ส.ท.ท. องค์กรอิสระ
๓. การส่งเสริมและดำเนินการ ด้านพื้นที่สีเขียว เพื่อลด ผลกระทบจากกิจกรรม อุตสาหกรรมและการพัฒนา เขตเศรษฐกิจพิเศษ	๓.๑ ออกแบบแนวกันชนพื้นที่สีเขียวในพื้นที่ นิคมอุตสาหกรรมหรือเขตประกอบการ อุตสาหกรรมและพื้นที่พัฒนาโครงการ อุตสาหกรรมประเภทต่าง ๆ โดยเน้นการใช้ ไม้พื้นถิ่นและไม่ยืนต้นที่มีประสิทธิภาพ ในการดูดซับมลพิษ	อก. (กรอ. กนอ.) ทส. (สผ.) อว. ส.อ.ท. สมาคมวิชาชีพ ภาคเอกชน
	๓.๒ จัดทำและดูแลรักษาแนวกันชนพื้นที่สีเขียว ในพื้นที่นิคมอุตสาหกรรม เขตประกอบการ อุตสาหกรรม พื้นที่พัฒนาโครงการ อุตสาหกรรมประเภทต่าง ๆ และโรงงาน อุตสาหกรรม	อก. (กรอ. กนอ.) ทส. (สผ.) อว. ส.อ.ท. สมาคมวิชาชีพ ภาคเอกชน
	๓.๓ จัดให้มีพื้นที่สีเขียวที่เหมาะสมในพื้นที่เขต เศรษฐกิจพิเศษ รวมทั้งเส้นทางการขนส่ง	สกพอ. อก. คค. ทส. (สผ.)
	ต้องมีการกำหนดขนาดและความกว้างของ พื้นที่สีเขียวตามความเหมาะสมกับบริบทพื้นที่	
	๓.๔ ศึกษา วิจัย เผยแพร่ชนิดพรรณไม้เพื่อลด ก๊าซเรือนกระจก บรรเทาและลดมลพิษ อุณหภูมิต	ทส. (ปม. ทช.) อว. พพ. ศธ.

แนวทางปฏิบัติงาน	มาตรการ	หน่วยงาน รับผิดชอบ
๔. การเสริมสร้างศักยภาพการบริหารจัดการพื้นที่สีเขียวขององค์กรปกครองส่วนท้องถิ่น	๔.๑ จัดทำหรือบรรจุข้อมูล แผน และผังการพัฒนาและบริหารจัดการพื้นที่สีเขียวและพื้นที่โล่งว่างของเมืองและชุมชนในแผนพัฒนาท้องถิ่น	มท. (อปท. สถ.) ทส. (สผ.) ส.ท.ท.
	๔.๒ จัดทำข้อมูลพื้นที่สีเขียว เพื่อใช้เป็นเครื่องมือในการวางแผนและบริหารจัดการพื้นที่สีเขียวของเมืองและชุมชน	ทส. (สผ. สส.) มท. (อปท. สถ.) พม. (กคช.) ส.ท.ท.
	๔.๓ เสริมสร้างความรู้และการประยุกต์ใช้เทคโนโลยีในการบริหารจัดการพื้นที่สีเขียวให้กับองค์กรปกครองส่วนท้องถิ่น เพื่อเพิ่มศักยภาพในการบริหารจัดการพื้นที่สีเขียว	มท. (สถ. อปท.) ทส. (สผ. สส.) อว. ดศ. ส.ท.ท.

**แนวทางที่ ๒ เมืองมีความมั่นคงทางอาหาร สามารถรองรับภัยพิบัติ และมีฐานทรัพยากรเพื่อเอื้อต่อการดำรงชีวิตของประชาชน**

แนวทางปฏิบัติงาน	มาตรการ	หน่วยงาน รับผิดชอบ
๑. การบริหารจัดการพืชอาหารเพื่อความมั่นคงทางอาหาร	๑.๑ ส่งเสริมการใช้ประโยชน์พื้นที่ เพื่อเป็นพื้นที่สีเขียวแหล่งอาหารของชุมชน	มท. (อปท.) กษ. พม. (กคช. พอช.) ทส. (สผ. สส. สพภ.) ส.ท.ท.
	๑.๒ สนับสนุนเกษตรอินทรีย์ เพื่อรองรับสังคมสูงวัย สังคมหลังสถานการณ์การแพร่ระบาดโควิด-19	กษ. มท. (อปท.) ทส. (สผ. สส. สพภ.) พณ. พม. ส.ท.ท.
	๑.๓ มีพื้นที่สีเขียวธรรมชาติ เป็นแหล่งเสริมสร้างความมั่นคงทางอาหาร	มท. (อปท.) กษ. พม. ทส. (ปม. ทช.)
๒. การจัดทำพื้นที่สีเขียวเพื่อรองรับภัยพิบัติ	๒.๑ จัดทำพื้นที่แก้มลิง พื้นที่รองรับภัยพิบัติ	มท. (อปท. ปภ. ยผ.) กษ. ทส. (ทน. สผ.) สททช.

แนวทางปฏิบัติงาน	มาตรการ	หน่วยงาน รับผิดชอบ
	๒.๒ นำพื้นที่ที่รอการพัฒนาหรือพื้นที่ที่ยังไม่ได้ใช้ประโยชน์มาจัดทำพื้นที่สีเขียว	ทุกภาคส่วน
๓. การส่งเสริมพื้นที่สีเขียวเพื่อเศรษฐกิจชุมชน	๓.๑ สนับสนุน ส่งเสริมและเผยแพร่การพัฒนาพื้นที่สีเขียวเพื่อส่งเสริมเศรษฐกิจชุมชน ส่งเสริมการท่องเที่ยว	กษ. กก. อว. ทส. (สผ. สส.) ภาคเอกชน
	๓.๒ เพิ่มและดูแลพื้นที่สีเขียวเพื่อบริการสาธารณะ ลดความหนาแน่นการใช้พื้นที่ภายในชุมชน เพื่อนันทนาการและสุขภาพอนามัย	มท. (อปท. สถ.) องค์กรอิสระ ภาคประชาสังคม
๔. การส่งเสริมการพัฒนาพื้นที่สีเขียว เพื่อเชื่อมต่อระบบนิเวศบริการ	๔.๑ สนับสนุนการพัฒนาพื้นที่สีเขียวเป็นโครงข่ายและเชื่อมเส้นทางคมนาคม	คค. มท. ทส. (สผ.)
	๔.๒ พัฒนาพื้นที่สีเขียวเพื่อการกักเก็บก๊าซเรือนกระจก และรองรับผลกระทบจากการเปลี่ยนแปลงสภาพภูมิอากาศ	ทส. (สผ. อบก.) อก. (กรอ. กนอ.) มท. (สถ. อปท.) อว. พพ. ภาคเอกชน
	๔.๓ ส่งเสริมการพัฒนาพื้นที่สีเขียว เพื่อความหลากหลายทางชีวภาพและไม้พื้นถิ่น	ทส. (สผ. สพภ. ปม.) อว. ศธ. วธ. (สวธ.)
	๔.๔ อนุรักษ์ไม้ยืนต้นและไม้ใหญ่ทรงคุณค่าของเมืองและชุมชน	มท. (สถ. อปท.) วธ. (สวธ.) กก. ทส. (สผ. สส.)
	๔.๕ ฟื้นฟูและพัฒนาพื้นที่สีเขียวเพื่อระบบนิเวศบริการ	มท. (อปท.) ทส. (ปม. อส. ทช. สผ. สส.) ภาคเอกชน

แนวทางที่ ๓ เครื่องมือ กลไก เพื่อเอื้อต่อการเพิ่มและการจัดการพื้นที่สีเขียว

แนวทางปฏิบัติงาน	มาตรการ	หน่วยงาน รับผิดชอบ
<p>๑. การพัฒนา เผยแพร่ และบังคับใช้ กฎ ระเบียบและกฎหมาย ให้เอื้อต่อการเพิ่มและการจัดการพื้นที่สีเขียว</p>	<p>๑.๑ พัฒนา ปรับปรุง กฎ ระเบียบ กฎหมาย เพื่อสนับสนุนการเพิ่มและการจัดการพื้นที่สีเขียว</p>	<p>ทส. (สผ.) อก. (กรอ. กนอ.) กค. คค. มท. พณ.</p>
	<p>๑.๒ เผยแพร่กฎ ระเบียบ และข้อกำหนดที่สนับสนุนการเพิ่มและดูแลรักษาพื้นที่สีเขียว</p>	<p>ทส. (สผ.) นร. (กปส.) มท. องค์กรอิสระ</p>
	<p>๑.๓ จัดทำผังเมืองรวม ผังเมืองเฉพาะ โดยต้องกำหนดให้มีการจัดทำพื้นที่สีเขียวและที่โล่งว่างของเมือง เพื่อส่งเสริมให้มีพื้นที่สีเขียวต่อเนื่องเป็นผืนขนาดใหญ่ สำหรับดำรงไว้ซึ่งความหลากหลายทางชีวภาพและระบบนิเวศที่สมบูรณ์</p>	<p>มท. (ยผ. อปท. สถ.) ทส. (สผ.) กษ. อก.</p>
<p>๒. การพัฒนามาตรการทาง เศรษฐศาสตร์ มาตรการจูงใจ เพื่อเอื้อต่อการเพิ่มและการจัดการพื้นที่สีเขียว</p>	<p>๒.๑ ส่งเสริมการอนุรักษ์และเพิ่มพื้นที่สีเขียวตามแนวทางธนาคารต้นไม้</p>	<p>ทส. (สผ. สพภ. อบก.) กค. (ชกส.) กษ. พณ. องค์กรอิสระ</p>
	<p>๒.๒ พัฒนามาตรการจูงใจและสิทธิประโยชน์จากการดำเนินงานด้านพื้นที่สีเขียว</p>	<p>กค. มท. ทส. (สผ.) พพ. อก. นร. สสส.</p>
	<p>๒.๓ ส่งเสริมสนับสนุนการจัดทำและขยายผล ผังชุมชน เพื่อการพัฒนาพื้นที่สีเขียวและที่โล่งว่าง</p>	<p>ทส. (สผ.) มท. (อปท. สถ.) อว. ส.ท.ท.</p>
<p>๓. การจัดทำฐานข้อมูลและการประยุกต์ใช้เทคโนโลยีในการจัดเก็บข้อมูล</p>	<p>๓.๑ จัดทำและพัฒนาระบบฐานข้อมูลพื้นที่สีเขียว</p>	<p>ทส. (สผ. สส. สป.ทส.) มท. (อปท.)</p>
	<p>๓.๒ บูรณาการข้อมูลและเชื่อมต่อข้อมูลในระบบฐานข้อมูลที่เกี่ยวข้องกับพื้นที่สีเขียว</p>	<p>ทส. (สผ. สส.) มท. (สถ.)</p>

แนวทางปฏิบัติงาน	มาตรการ	หน่วยงาน รับผิดชอบ
		ดศ. (สพร.) กษ. (พด.) อว. (สทอภ.) อก. (กนอ.)

**แนวทางที่ ๔ ตระหนักในภูมิปัญญาท้องถิ่น และส่งเสริมนวัตกรรมเพื่อสร้างพลังทางสังคม**

แนวทางปฏิบัติงาน	มาตรการ	หน่วยงาน รับผิดชอบ
๑. การรวบรวมและสร้างองค์ความรู้และภูมิปัญญาท้องถิ่นในการบริหารจัดการพื้นที่สีเขียว รวมทั้งการใช้ประโยชน์จากองค์ความรู้และภูมิปัญญาท้องถิ่น	๑.๑ รักษาชนิดพรรณพืชและสัตว์และความหลากหลายทางชีวภาพของท้องถิ่นตามโครงการอนุรักษ์พันธุกรรมพืชอันเนื่องมาจากพระราชดำริ สมเด็จพระเทพรัตนราชสุดาฯ สยามบรมราชกุมารี (อพ.สธ.)	ทส. (สผ.) ศธ. มท.
	๑.๒ ส่งเสริมและสนับสนุนทางเทคนิควิชาการเพื่อการบริหารจัดการพื้นที่สีเขียว	อว. สมาคมวิชาชีพ ทส. (สผ. สส. ปม.)
	๑.๓ ต่อยอดภูมิปัญญาท้องถิ่นและนวัตกรรมเพื่อเพิ่มคุณค่าพื้นที่สีเขียว	อว. ภ.ส.ท. ทส. (สผ. สส. สพภ. อบก.) มท. องค์การอิสระ
	๑.๔ จัดทำและเผยแพร่องค์ความรู้ด้านพื้นที่สีเขียว	ทส. อว. นร. ศธ. วธ.
๒. การเสริมสร้างพลังทางสังคม	๒.๑ เชื่อมโยงเครือข่ายหรือกลุ่มทางสังคมเพื่อขับเคลื่อนการบริหารจัดการพื้นที่สีเขียว	มท. (อปท.) ทส. (สผ. สส.) ภาคประชาสังคม
	๒.๒ สร้างความตระหนักรู้และความเข้มแข็งทางสังคมผ่านสื่อสังคมออนไลน์และเครือข่ายการดำเนินงานด้านพื้นที่สีเขียว	ทุกภาคส่วน

## ๕.๘ บทบาทหน่วยงาน องค์กร และภาคส่วนที่เกี่ยวข้อง

แนวทางปฏิบัติงานเพื่อขับเคลื่อนการจัดการพื้นที่สีเขียวอย่างยั่งยืน ระยะที่ ๒ (พ.ศ. ๒๕๖๖ - ๒๕๗๐) ได้กำหนดบทบาทของประชาชน ชุมชน เอกชน สมาคมวิชาชีพและองค์กรอิสระ รวมทั้ง หน่วยงานภาครัฐ และรัฐวิสาหกิจ ในการมีส่วนร่วม สนับสนุน ผลักดัน และขับเคลื่อนการบริหารจัดการพื้นที่สีเขียวอย่างยั่งยืน

## ๕.๙ แนวทางการดำเนินงานในขั้นตอนต่อไป

๑) นำเสนอคณะกรรมการสิ่งแวดล้อมให้ความเห็นชอบ และนำเสนอคณะรัฐมนตรี เพื่อใช้เป็นกรอบการดำเนินงานต่อไป โดยคณะกรรมการสิ่งแวดล้อมแห่งชาติมีมติเห็นชอบ เมื่อวันที่ ๓ สิงหาคม ๒๕๖๕ ในคราวการประชุมครั้งที่ ๓/๒๕๖๕ และคณะรัฐมนตรีมีมติรับทราบและเห็นชอบ เมื่อวันที่ ๒๗ ธันวาคม ๒๕๖๕

๒) เผยแพร่แนวทางปฏิบัติงานเพื่อขับเคลื่อนการจัดการพื้นที่สีเขียวอย่างยั่งยืน ระยะที่ ๒ (พ.ศ. ๒๕๖๖ - ๒๕๗๐) ให้ทุกภาคส่วนรับทราบและดำเนินการตามแนวทางปฏิบัติงานฯ รวมทั้ง จัดตั้งงบประมาณเพื่อดำเนินโครงการ/กิจกรรม โดยเฉพาะองค์กรปกครองส่วนท้องถิ่น

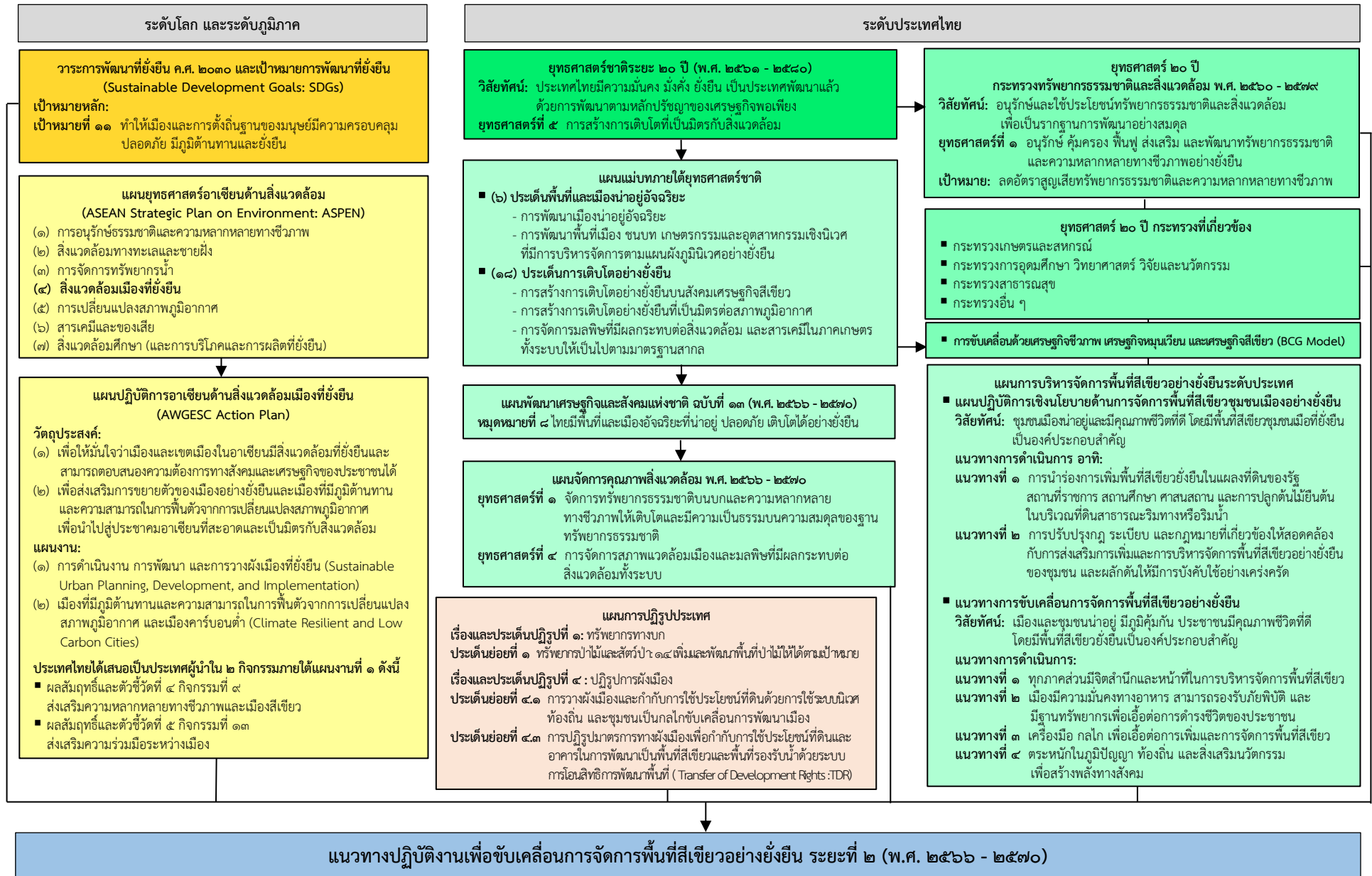
๓) ทหารือรายละเอียดร่วมกับนักวิชาการ และหน่วยงานปฏิบัติ/หน่วยงานดำเนินการ เพื่อสร้างความเข้าใจและความชัดเจนในการดำเนินงานและติดตามประเมินผล

๑) ทหารือกรมส่งเสริมการปกครองส่วนท้องถิ่น และสมาคมสันนิบาตเทศบาลแห่งประเทศไทย เพื่อสร้างและกำหนดกลไกในการขับเคลื่อนการดำเนินงานและติดตามประเมินผล อาทิ การกำหนดเป็นตัวชี้วัดใน LPA (Local Performance Assessment) การรายงานผลการดำเนินงานด้านพื้นที่สีเขียว

๒) ทหารือร่วมกับหน่วยงานและภาคส่วนที่เกี่ยวข้อง เพื่อดำเนินงานตามมาตรการในรายละเอียดเพื่อความชัดเจนและสามารถปฏิบัติได้อย่างเป็นรูปธรรมที่ครอบคลุมกับบทบาทและภารกิจของหน่วยงาน และภาคส่วนต่าง ๆ

๔) ขับเคลื่อน ติดตาม และประเมินผลการดำเนินงานตามแนวทางปฏิบัติงานฯ โดยสำนักงานนโยบายและแผนทรัพยากรธรรมชาติและสิ่งแวดล้อม ร่วมกับกระทรวงมหาดไทย ได้แก่ กรมส่งเสริมการปกครองส่วนท้องถิ่น และผู้ว่าราชการจังหวัด ผู้ว่าราชการกรุงเทพมหานคร นายกเมืองพัทยา รวมทั้ง สมาคมสันนิบาตเทศบาลแห่งประเทศไทย ร่วมกับหน่วยงานที่เกี่ยวข้องตามแนวทางปฏิบัติงานเพื่อขับเคลื่อนการจัดการพื้นที่สีเขียวอย่างยั่งยืน ระยะที่ ๒ (พ.ศ. ๒๕๖๖ - ๒๕๗๐) ขับเคลื่อนการดำเนินงาน และรายงานต่อคณะกรรมการจัดการสิ่งแวดล้อมชุมชนและพื้นที่เฉพาะต่อไป

ทั้งนี้ โครงการ/กิจกรรมที่จะดำเนินการภายในระยะ ๕ ปี ตามแนวทางปฏิบัติงานเพื่อขับเคลื่อนการจัดการพื้นที่สีเขียวอย่างยั่งยืน ระยะที่ ๒ (พ.ศ. ๒๕๖๖ - ๒๕๗๐) ปรากฏในตารางที่ ๔



ภาพที่ ๒ ผังความเชื่อมโยงระหว่างนโยบายด้านสิ่งแวดล้อมระดับโลก ระดับภูมิภาค และประเทศไทย (นโยบายและยุทธศาสตร์ชาติ) กับ แนวทางการปฏิบัติงานเพื่อขับเคลื่อนการจัดการพื้นที่สีเขียวอย่างยั่งยืน ระยะที่ ๒ (พ.ศ. ๒๕๖๖ - ๒๕๗๐)

**วัตถุประสงค์**

เพื่อเป็นกรอบทิศทางการดำเนินงานด้านพื้นที่สีเขียวอย่างยั่งยืนให้กับหน่วยงานและภาคส่วนที่เกี่ยวข้องทั่วประเทศ ใช้เป็นแนวทางในการปฏิบัติงาน รวมทั้ง เพื่อตอบเป้าหมายการดำเนินงานด้านพื้นที่สีเขียวระดับประเทศและระดับพื้นที่

**เป้าหมาย**

ภายในปี ๒๕๗๐ พื้นที่สีเขียวได้รับการดูแลรักษาให้คงอยู่อย่างยั่งยืนและบรรลุปริมาณและคุณภาพตามมาตรฐานของประเทศ

**ตัวชี้วัด**

- พื้นที่สีเขียวสาธารณะต่อประชากร ๑๐ ตารางเมตรต่อคน
- ร้อยละของพื้นที่สีเขียวต่อพื้นที่เมือง ไม่น้อยกว่า ร้อยละ ๑๐
- พื้นที่สีเขียวต้นแบบ ภูมิภาคละ ๕ แห่ง
- เครือข่ายพื้นที่สีเขียว ภูมิภาคละ ๕ เครือข่าย
- เครื่องมือ กลไก องค์ความรู้ การบริหารจัดการพื้นที่สีเขียว อย่างน้อย ๑ เรื่อง

**แนวทาง**

ทุกภาคส่วนมีจิตสำนึกและหน้าที่ในการจัดการพื้นที่สีเขียว	เมืองมีความมั่นคงทางอาหาร สามารถรองรับภัยพิบัติและมีฐานทรัพยากร	เครื่องมือ กลไก เพื่อเอื้อต่อการเพิ่มและการจัดการพื้นที่สีเขียว	ตระหนักในภูมิปัญญาท้องถิ่น และส่งเสริมนวัตกรรมเพื่อสร้างพลังทางสังคม
---	---	---	--

**แนวทางปฏิบัติงาน/มาตรการ**

<p><b>■ การสร้างความตระหนักรู้ตามแนวทางการขับเคลื่อนการจัดการพื้นที่สีเขียวอย่างยั่งยืน</b></p> <ul style="list-style-type: none"> <li>- สร้างจิตสาธารณะในทุกภาคส่วนของสังคม</li> <li>- เผยแพร่ สื่อสาร องค์ความรู้ด้านพื้นที่สีเขียว</li> <li>- เพิ่มและดูแลพื้นที่สีเขียวในที่อยู่อาศัย</li> <li>- ปรับปรุง พัฒนา ดูแล และบำรุงรักษาพื้นที่สีเขียวโดยเน้นกระบวนการมีส่วนร่วม</li> </ul> <p><b>■ การพัฒนาพื้นที่สีเขียวต้นแบบ</b></p> <ul style="list-style-type: none"> <li>- ออกแบบและจัดทำพื้นที่สีเขียวต้นแบบ</li> <li>- ออกแบบและจัดทำพื้นที่สีเขียวแหล่งเรียนรู้</li> <li>- ออกแบบและจัดทำพื้นที่สีเขียวอย่างยั่งยืน</li> <li>- ถอดบทเรียนและเผยแพร่พื้นที่สีเขียวต้นแบบ</li> </ul> <p><b>■ การส่งเสริมและดำเนินการด้านพื้นที่สีเขียวเพื่อลดผลกระทบจากกิจกรรมอุตสาหกรรมและการพัฒนาเขตเศรษฐกิจพิเศษ</b></p> <ul style="list-style-type: none"> <li>- ออกแบบแนวกันชนพื้นที่สีเขียว</li> <li>- จัดทำและดูแลรักษาแนวกันชนพื้นที่สีเขียว</li> <li>- จัดให้มีพื้นที่สีเขียวที่เหมาะสมในพื้นที่เขตเศรษฐกิจพิเศษ รวมทั้งเส้นทางขนส่ง</li> <li>- ศึกษา วิจัย เผยแพร่นวัตกรรมไม้พอลดิทิก้าหรือกระจก บรรเทาและลดมลพิษ อุณหภูมิ</li> </ul> <p><b>■ การเสริมสร้างศักยภาพการบริหารจัดการพื้นที่สีเขียวขององค์กรปกครองส่วนท้องถิ่น</b></p> <ul style="list-style-type: none"> <li>- จัดทำหรือบรรจุข้อมูล แผน และผังพื้นที่สีเขียวและพื้นที่โล่งว่างในแผนพัฒนาท้องถิ่น</li> <li>- จัดทำข้อมูลพื้นที่สีเขียว</li> <li>- เสริมสร้างความรู้และการประยุกต์ใช้เทคโนโลยีให้กับองค์กรปกครองส่วนท้องถิ่น</li> </ul>	<p><b>■ การบริหารจัดการเพื่อความปลอดภัยทางอาหาร</b></p> <ul style="list-style-type: none"> <li>- ส่งเสริมการใช้ประโยชน์พื้นที่ เพื่อเป็นพื้นที่สีเขียวแหล่งอาหารของชุมชน</li> <li>- สนับสนุนเกษตรอินทรีย์ เพื่อรองรับสังคมสูงวัย สังคมหลังสถานการณ์การแพร่ระบาดโควิด-19</li> <li>- มีพื้นที่สีเขียวธรรมชาติ เป็นแหล่งเสริมสร้างความมั่นคงทางอาหาร</li> </ul> <p><b>■ การจัดทำพื้นที่สีเขียวเพื่อรองรับภัยพิบัติ</b></p> <ul style="list-style-type: none"> <li>- จัดทำพื้นที่แก้มลิง พื้นที่รองรับภัยพิบัติ</li> <li>- นำพื้นที่ที่รอกการพัฒนาหรือพื้นที่ที่ยังไม่ได้ใช้ประโยชน์มาจัดทำพื้นที่สีเขียว</li> </ul> <p><b>■ การส่งเสริมพื้นที่สีเขียวเพื่อเศรษฐกิจชุมชน</b></p> <ul style="list-style-type: none"> <li>- สนับสนุน ส่งเสริม และเผยแพร่การพัฒนาพื้นที่สีเขียวเพื่อส่งเสริมเศรษฐกิจชุมชน ส่งเสริมการท่องเที่ยว</li> <li>- เพิ่มและดูแลพื้นที่สีเขียวเพื่อบริการสาธารณะ ลดความหนาแน่นการใช้พื้นที่ภายในชุมชน เพื่อนันทนาการและสุขภาพอนามัย</li> </ul> <p><b>■ การส่งเสริมการพัฒนาพื้นที่สีเขียว เพื่อเอื้อต่อระบบนิเวศบริการ</b></p> <ul style="list-style-type: none"> <li>- สนับสนุนการพัฒนาพื้นที่สีเขียวเป็นโครงข่ายและเชื่อมเส้นทางคมนาคม</li> <li>- พัฒนาพื้นที่สีเขียวเพื่อการกักเก็บก๊าซเรือนกระจก และบรรเทาการเปลี่ยนแปลงสภาพภูมิอากาศ</li> <li>- ส่งเสริมการพัฒนาพื้นที่สีเขียว เพื่อความหลากหลายทางชีวภาพและไม้พื้นถิ่น</li> <li>- อนุรักษ์ไม้ยืนต้นและไม้ใหญ่ทรงคุณค่าของเมืองและชุมชน</li> <li>- ฟื้นฟูและพัฒนาพื้นที่สีเขียวเพื่อระบบนิเวศบริการ</li> </ul>	<p><b>■ การพัฒนา เผยแพร่ และบังคับใช้ กฎระเบียบ กฎหมาย ให้เอื้อต่อการเพิ่มและการจัดการพื้นที่สีเขียว</b></p> <ul style="list-style-type: none"> <li>- พัฒนา ปรับปรุง กฎ ระเบียบ กฎหมาย เพื่อสนับสนุนการเพิ่มและการจัดการพื้นที่สีเขียว</li> <li>- เผยแพร่กฎ ระเบียบ และข้อกำหนดที่สนับสนุนการเพิ่มและดูแลรักษาพื้นที่สีเขียว</li> <li>- จัดทำผังเมืองรวม โดยต้องกำหนดให้มีการจัดทำพื้นที่สีเขียวและที่โล่งว่างของเมือง เพื่อส่งเสริมให้มีพื้นที่สีเขียวต่อเนื่องเป็นผืนขนาดใหญ่</li> </ul> <p><b>■ การพัฒนามาตรการทางเศรษฐศาสตร์ มาตราการจูงใจ เพื่อเอื้อต่อการเพิ่มและการจัดการพื้นที่สีเขียว</b></p> <ul style="list-style-type: none"> <li>- ส่งเสริมการอนุรักษ์และเพิ่มพื้นที่สีเขียวตามแนวทางธนาคารต้นไม้</li> <li>- พัฒนามาตรการจูงใจและสิทธิประโยชน์จากการดำเนินงานด้านพื้นที่สีเขียว</li> <li>- ส่งเสริมสนับสนุนการจัดทำและขยายผลผังชุมชนเพื่อการพัฒนาพื้นที่สีเขียวและที่โล่งว่าง</li> </ul> <p><b>■ การจัดทำฐานข้อมูลและการประยุกต์ใช้เทคโนโลยีในการจัดเก็บข้อมูล</b></p> <ul style="list-style-type: none"> <li>- จัดทำและพัฒนาระบบฐานข้อมูลพื้นที่สีเขียว</li> <li>- บูรณาการข้อมูลและเชื่อมต่อข้อมูลในระบบฐานข้อมูลที่เกี่ยวข้องกับพื้นที่สีเขียว</li> </ul>	<p><b>■ การรวบรวมและสร้างองค์ความรู้ และภูมิปัญญาท้องถิ่นในการบริหารจัดการพื้นที่สีเขียว รวมทั้งการใช้ประโยชน์จากองค์ความรู้และภูมิปัญญาท้องถิ่น</b></p> <ul style="list-style-type: none"> <li>- รักษาชนิดพรรณพืชและสัตว์ และความหลากหลายทางชีวภาพของท้องถิ่น</li> <li>- ตามโครงการอนุรักษ์พันธุกรรมพืชอันเนื่องมาจากพระราชดำริ สมเด็จพระเทพรัตนราชสุดาฯ สยามบรมราชกุมารี (อพ.สธ.)</li> <li>- ส่งเสริมและสนับสนุนทางเทคนิควิชาการเพื่อการบริหารจัดการพื้นที่สีเขียว</li> <li>- ต่อยอดภูมิปัญญาท้องถิ่นและนวัตกรรมเพื่อเพิ่มคุณค่าพื้นที่สีเขียว</li> <li>- จัดทำและเผยแพร่องค์ความรู้ด้านพื้นที่สีเขียว</li> </ul> <p><b>■ การเสริมสร้างพลังทางสังคม</b></p> <ul style="list-style-type: none"> <li>- เชื่อมโยงเครือข่ายหรือกลุ่มทางสังคม เพื่อขับเคลื่อนการบริหารจัดการพื้นที่สีเขียว</li> <li>- สร้างความตระหนักรู้และความเข้มแข็งทางสังคมผ่านสื่อสังคมออนไลน์ และเครือข่ายการดำเนินงานด้านพื้นที่สีเขียว</li> </ul>
--	--	---	---

ภาพที่ ๓ สรุปสาระสำคัญของ (ร่าง) แนวทางปฏิบัติงานเพื่อขับเคลื่อนการจัดการพื้นที่สีเขียวอย่างยั่งยืน ระยะที่ ๒ (พ.ศ. ๒๕๖๖ - ๒๕๗๐)



บัญชีอักษรย่อชื่อหน่วยงาน

อักษรย่อ	ชื่อหน่วยงาน
กก.	กระทรวงการท่องเที่ยวและกีฬา
กค.	กระทรวงการคลัง
กคช.	การเคหะแห่งชาติ
กนอ.	การนิคมอุตสาหกรรมแห่งประเทศไทย
กปส.	กรมประชาสัมพันธ์
กรอ.	กรมโรงงานอุตสาหกรรม
กษ.	กระทรวงเกษตรและสหกรณ์
คค.	กระทรวงคมนาคม
ดศ.	กระทรวงดิจิทัลเพื่อเศรษฐกิจและสังคม
ทช.	กรมทรัพยากรทางทะเลและชายฝั่ง
ทน.	กรมทรัพยากรน้ำ
ทส.	กระทรวงทรัพยากรธรรมชาติและสิ่งแวดล้อม
ธ.ก.ส.	ธนาคารเพื่อการเกษตรและสหกรณ์การเกษตร
นร.	สำนักนายกรัฐมนตรี
ปภ.	กรมป้องกันและบรรเทาสาธารณภัย
ปม.	กรมป่าไม้
พณ.	กระทรวงพาณิชย์
พต.	กรมพัฒนาที่ดิน
พพ.	กระทรวงพลังงาน
พม.	กระทรวงพัฒนาสังคมและความมั่นคงของมนุษย์
พอช.	สถาบันพัฒนาองค์กรชุมชน (องค์การมหาชน)
ภ.ส.ท.	สมาคมภูมิสถาปนิกประเทศไทย
มท.	กระทรวงมหาดไทย

บัญชีอักษรย่อชื่อหน่วยงาน (ต่อ)

อักษรย่อ	ชื่อหน่วยงาน
ยผ.	กรมโยธาธิการและผังเมือง
วธ.	กระทรวงวัฒนธรรม
ศธ.	กระทรวงศึกษาธิการ
ส.ท.ท.	สมาคมสันนิบาตเทศบาลแห่งประเทศไทย
ส.อ.ท.	สภาอุตสาหกรรมแห่งประเทศไทย
สกพอ.	สำนักงานคณะกรรมการนโยบายเขตพัฒนาพิเศษภาคตะวันออก
สธ.	กรมส่งเสริมการปกครองท้องถิ่น
สททช.	สำนักงานทรัพยากรน้ำแห่งชาติ
สทอภ.	สำนักงานพัฒนาเทคโนโลยีอวกาศและภูมิสารสนเทศ (องค์การมหาชน)
สธ.	กระทรวงสาธารณสุข
สป.ทส.	สำนักงานปลัดกระทรวงทรัพยากรธรรมชาติและสิ่งแวดล้อม
สผ.	สำนักงานนโยบายและแผนทรัพยากรธรรมชาติและสิ่งแวดล้อม
สพภ.	สำนักงานพัฒนาเศรษฐกิจจากฐานชีวภาพ (องค์การมหาชน)
สพร.	สำนักงานพัฒนารัฐบาลดิจิทัล (องค์การมหาชน)
สวธ.	กรมส่งเสริมวัฒนธรรม
สส.	กรมส่งเสริมคุณภาพสิ่งแวดล้อม
สสส.	สำนักงานกองทุนสนับสนุนการสร้างเสริมสุขภาพ
อก.	กระทรวงอุตสาหกรรม
อบก.	องค์การบริหารจัดการก๊าซเรือนกระจก (องค์การมหาชน)
อปท.	องค์กรปกครองส่วนท้องถิ่น
อว.	กระทรวงการอุดมศึกษา วิทยาศาสตร์ วิจัยและนวัตกรรม
อส.	กรมอุทยานแห่งชาติ สัตว์ป่า และพันธุ์พืช

ตารางที่ ๔ โครงการ/กิจกรรมใน “ แนวทางปฏิบัติงานเพื่อขับเคลื่อนการจัดการพื้นที่สีเขียวอย่างยั่งยืน ระยะ ๒ (พ.ศ. ๒๕๖๖ - ๒๕๗๐)”

แนวทางที่ ๑ ทุกภาคส่วนมีจิตสำนึกและหน้าที่ในการบริหารจัดการพื้นที่สีเขียว

เป้าหมาย ทุกภาคส่วนมีความรู้ความเข้าใจ และตระหนักถึงความสำคัญของการบริหารจัดการพื้นที่สีเขียว

ตัวชี้วัด (๑) ภาคส่วนมีความรู้ความเข้าใจและมีการดำเนินงานด้านการบริหารจัดการพื้นที่สีเขียวเพิ่มขึ้น

(๒) ปริมาณพื้นที่สีเขียวสาธารณะเพิ่มขึ้น

(๓) องค์กรปกครองส่วนท้องถิ่นมีข้อมูลพื้นที่สีเขียวสำหรับบริหารจัดการอย่างเป็นระบบ รวมทั้ง มีการนำแผนและ/หรือผังพื้นที่สีเขียวบรรจุอยู่ในแผนพัฒนาเมือง และนำแผนสู่การปฏิบัติ อย่างน้อย ๑,๐๐๐ แห่ง

(๔) พื้นที่สีเขียวยั่งยืนต้นแบบ ภูมิภาคละ ๕ แห่ง

โครงการ/กิจกรรม	วัตถุประสงค์	วิธีการดำเนินงาน	ปีที่ดำเนินงาน/งบประมาณ (บาท)					หน่วยงานรับผิดชอบ		หมายเหตุ
			๒๕๖๖	๒๕๖๗	๒๕๖๘	๒๕๖๙	๒๕๗๐	หลัก	สนับสนุน	
<b>แนวทางปฏิบัติงานที่ ๑ การสร้างความตระหนักตามแนวทางการขับเคลื่อนการจัดการพื้นที่สีเขียวอย่างยั่งยืน</b>										
<b>มาตรการที่ ๑.๑ สร้างจิตสำนึกในทุกภาคส่วนของสังคม</b>										
การเผยแพร่แนวทางการขับเคลื่อนการจัดการพื้นที่สีเขียวอย่างยั่งยืนและแนวทางการปฏิบัติงานเพื่อขับเคลื่อนการจัดการพื้นที่สีเขียวอย่างยั่งยืน ระยะที่ ๒ (พ.ศ. ๒๕๖๖ - ๒๕๗๐)	เพื่อเผยแพร่แนวทางการขับเคลื่อนการจัดการพื้นที่สีเขียวอย่างยั่งยืนและแนวทางการปฏิบัติงานเพื่อขับเคลื่อนการจัดการพื้นที่สีเขียวอย่างยั่งยืน ระยะที่ ๒ (พ.ศ. ๒๕๖๖ - ๒๕๗๐)	๑. จัดประชุมสัมมนาเพื่อเผยแพร่ฯ ๒. ประสานกรมส่งเสริมการปกครองท้องถิ่นเพื่อขอความอนุเคราะห์เผยแพร่ฯ ไปยังองค์กรปกครองส่วนท้องถิ่น	✓	✓	✓	✓	✓	- สผ.	- คณะอนุกรรมการจัดการสิ่งแวดล้อมชุมชนและพื้นที่เฉพาะ - ภาคส่วนที่เกี่ยวข้อง	
การติดตามประเมินผลการดำเนินงานตามแนวทางการปฏิบัติงานเพื่อขับเคลื่อนการจัดการพื้นที่สีเขียวอย่างยั่งยืน ระยะที่ ๒ (พ.ศ. ๒๕๖๖ - ๒๕๗๐)	เพื่อติดตามประเมินผลการดำเนินงานตามแนวทางการปฏิบัติงานเพื่อขับเคลื่อนการจัดการพื้นที่สีเขียวอย่างยั่งยืน	๑. จัดประชุมสัมมนาเพื่อติดตามประเมินผลการดำเนินงานตามแนวทางการปฏิบัติงานฯ	✓	✓	✓	✓	✓	- สผ.	- คณะอนุกรรมการจัดการสิ่งแวดล้อม	

โครงการ/กิจกรรม	วัตถุประสงค์	วิธีการดำเนินงาน	ปีที่ดำเนินงาน/งบประมาณ (บาท)					หน่วยงานรับผิดชอบ		หมายเหตุ	
			๒๕๖๖	๒๕๖๗	๒๕๖๘	๒๕๖๙	๒๕๗๐	หลัก	สนับสนุน		
	ระยะที่ ๒ (พ.ศ. ๒๕๖๖ - ๒๕๗๐)	๒. ประสานหน่วยงานและภาคส่วนที่เกี่ยวข้องตอบแบบริายงานผลการดำเนินงานตามแนวทางปฏิบัติงานฯ								ชุมชนและพื้นที่เฉพาะ - ภาคส่วนที่เกี่ยวข้อง	
การจัดทำแนวทางปฏิบัติงานเพื่อขับเคลื่อนการจัดการพื้นที่สีเขียวอย่างยั่งยืน ระยะที่ ๓ (พ.ศ. ๒๕๗๑ - ๒๕๗๕)	เพื่อให้การดำเนินงานต่อเนื่องจากแนวทางปฏิบัติงานฯ ระยะที่ ๒ โดยถ่ายทอดแนวทางเป้าหมายและตัวชี้วัดรวมทั้งมาตรการตามแนวทางการขับเคลื่อนการจัดการพื้นที่สีเขียวอย่างยั่งยืนสู่การปฏิบัติโดยมุ่งเน้นแนวทางปฏิบัติงานฯ ที่สามารถดำเนินการได้ในระยะยาว (๑๐ - ๒๐ ปี) เพื่อให้บรรลุเป้าหมายของแนวทางการขับเคลื่อนฯ และบรรลุเป้าหมายยุทธศาสตร์ชาติ ๒๐ ปี รวมทั้งแผนแม่บทภายใต้ยุทธศาสตร์ชาติ ประเด็นที่ ๑๘ การเติบโตอย่างยั่งยืน (พ.ศ. ๒๕๖๑ - ๒๕๘๐)	๑. การประชุมหารือร่วมกับผู้เชี่ยวชาญหน่วยงาน และภาคส่วนที่เกี่ยวข้อง ๒. จัดประชุม สัมมนาเพื่อรับฟังความคิดเห็นประกอบการพัฒนาและจัดทำแนวทางปฏิบัติงานเพื่อขับเคลื่อนฯ ระยะที่ ๓ ๓. นำเสนอคณะอนุกรรมการจัดการสิ่งแวดล้อมชุมชนและพื้นที่เฉพาะ คณะกรรมการสิ่งแวดล้อมแห่งชาติ และคณะรัฐมนตรีต่อไป	-	-	-	✓	✓	- สผ.	- คณะอนุกรรมการจัดการสิ่งแวดล้อมชุมชนและพื้นที่เฉพาะ - ภาคส่วนที่เกี่ยวข้อง		

โครงการ/กิจกรรม	วัตถุประสงค์	วิธีการดำเนินงาน	ปีที่ดำเนินงาน/งบประมาณ (บาท)					หน่วยงานรับผิดชอบ		หมายเหตุ
			๒๕๖๖	๒๕๖๗	๒๕๖๘	๒๕๖๙	๒๕๗๐	หลัก	สนับสนุน	
โครงการส่งเสริมการมีส่วนร่วมในการจัดการพื้นที่สีเขียวในเมือง	๑. ส่งเสริมการมีส่วนร่วมในการจัดการพื้นที่สีเขียว ๒. ส่งเสริมการเพิ่มพื้นที่สีเขียวในเมืองและชุมชน ๓. สร้างจิตสำนึกและองค์ความรู้ และเครื่องมือกลไกในการจัดการพื้นที่สีเขียว	๑. จัดอบรมให้ความรู้ด้านการจัดการพื้นที่สีเขียว ๒. ประเมินการจัดการพื้นที่สีเขียว (องค์กรปกครองส่วนท้องถิ่น เอกชน ชุมชน สถานศึกษา) ๓. ส่งเสริมการเก็บรวบรวมข้อมูลพื้นที่สีเขียว	✓	✓	✓	✓	✓	- สส.	- อปท. - ภาคเอกชน - รัฐวิสาหกิจ - สถานศึกษา - ศาสนสถาน - ชุมชน	
โครงการเสริมสร้างและพัฒนาศักยภาพพื้นที่สีเขียวอย่างยั่งยืนในพื้นที่จังหวัดเพชรบูรณ์	๑. เสริมสร้างความรู้ความเข้าใจเกี่ยวกับการจัดการพื้นที่สีเขียวอย่างยั่งยืนให้กับอำเภอ อปท. และหน่วยงานที่เกี่ยวข้องในพื้นที่จังหวัดเพชรบูรณ์ ๒. คัดเลือกพื้นที่สีเขียวของจังหวัดเพชรบูรณ์เพื่อขับเคลื่อนให้เป็นพื้นที่สีเขียวต้นแบบของจังหวัดเพชรบูรณ์ และเป็นพื้นที่สีเขียวต้นแบบของแต่ละอำเภอ	๑. จัดอบรม/สัมมนาวิชาการให้ความรู้กับอำเภอ องค์กรปกครองส่วนท้องถิ่น และหน่วยงานที่เกี่ยวข้องในพื้นที่จังหวัดเพชรบูรณ์ จำนวน ๑๕๐ คน ๒. จัดตั้งคณะทำงานขับเคลื่อนการพัฒนาพื้นที่สีเขียวอย่างยั่งยืนจังหวัดเพชรบูรณ์ เพื่อขับเคลื่อนประเด็นด้านการเพิ่มและพัฒนาพื้นที่สีเขียวในพื้นที่จังหวัดเพชรบูรณ์ และคัดเลือกพื้นที่สีเขียว	๒๐๐,๐๐๐	๒๐๐,๐๐๐	๒๐๐,๐๐๐	๒๐๐,๐๐๐	๒๐๐,๐๐๐	- สนง.ทสจ. เพชรบูรณ์ - อำเภอ - อปท. - สนง. โยธาธิการและผังเมืองจังหวัดเพชรบูรณ์ - สนง.ส่งเสริมการปกครองท้องถิ่นจังหวัดเพชรบูรณ์ - มหาวิทยาลัยราชภัฏเพชรบูรณ์	-	

โครงการ/กิจกรรม	วัตถุประสงค์	วิธีการดำเนินงาน	ปีดำเนินงาน/งบประมาณ (บาท)					หน่วยงานรับผิดชอบ		หมายเหตุ
			๒๕๖๖	๒๕๖๗	๒๕๖๘	๒๕๖๙	๒๕๗๐	หลัก	สนับสนุน	
	๓. พัฒนาพื้นที่สีเขียวที่ได้รับการคัดเลือกให้เป็นพื้นที่สีเขียวต้นแบบของจังหวัด และของแต่ละอำเภอให้มีการบริหารจัดการพื้นที่สีเขียวอย่างยั่งยืน	ต้นแบบของจังหวัดเพชรบูรณ์ และพื้นที่สีเขียวต้นแบบในแต่ละอำเภอ ๓. พัฒนาพื้นที่สีเขียวที่ได้รับการคัดเลือกให้เป็นพื้นที่สีเขียวต้นแบบของจังหวัด และของแต่ละอำเภออย่างยั่งยืน								
โครงการปลูกป่าเพื่อการอนุรักษ์พื้นที่ป่าต้นน้ำ ป่าชายเลน และป้องกันไฟป่า	๑. ปลูกพื้นผืนป่าเพื่อสืบสาน รักษา และต่อยอดแนวพระราชดำริพระบาทสมเด็จพระบรมชนกาธิเบศรมหาภูมิพลอดุลยเดชมหาราช บรมนาถบพิตร (รัชกาลที่ ๙) ๒. สร้างความมั่นคงทางทรัพยากรธรรมชาติ สังคม และเศรษฐกิจสู่การพัฒนาที่ยั่งยืน ๓. พัฒนาคุณภาพชีวิตชุมชนที่อยู่อาศัยและทำกินในพื้นที่ป่าและพื้นที่รอบเขตป่าให้สามารถอยู่กับป่าได้อย่างยั่งยืน	๑. เพิ่มพื้นที่สีเขียว (ปลูกต้นไม้ในบริเวณศาลากลางจังหวัดนครปฐม) ๒. ดูแลรักษา ปลูกซ่อมแซม ต้นไม้ในบริเวณศาลากลางจังหวัดนครปฐม	✓	✓	✓	✓	✓	- สนง.ทสจ. นครปฐม - หน่วยงานภายในศาลากลางจังหวัดนครปฐม	-	

โครงการ/กิจกรรม	วัตถุประสงค์	วิธีการดำเนินงาน	ปีดำเนินงาน/งบประมาณ (บาท)					หน่วยงานรับผิดชอบ		หมายเหตุ
			๒๕๖๖	๒๕๖๗	๒๕๖๘	๒๕๖๙	๒๕๗๐	หลัก	สนับสนุน	
โครงการเพิ่มพื้นที่สีเขียวในพื้นที่เทศบาลตำบลเชียง	เพื่อเพิ่มพื้นที่สีเขียวในพื้นที่เทศบาลตำบลเชียงในอย่างน้อยร้อยละ ๓๐	ดำเนินงานไปพร้อมกับงานออกแบบผังเมือง	๑๐,๐๐๐	๒๐,๐๐๐	๒๐,๐๐๐	๑๐,๐๐๐	๑๐,๐๐๐	- สนง.เกษตรอำเภอเชียงใน - สนง.ทสจ.อุบลราชธานี	-	
โครงการป่าของเราชาวนนทบุรี	๑. เพื่อเพิ่มพื้นที่สีเขียวให้กับจังหวัดนนทบุรี ๒. เพื่อเป็นแนวกันชนสถานที่ฝังกลบมูลฝอยขององค์การบริหารส่วนจังหวัดนนทบุรี ๓. เพื่อส่งเสริมการมีส่วนร่วมทุกภาคส่วนในสังคมในการอนุรักษ์ทรัพยากรธรรมชาติและสิ่งแวดล้อม	จัดกิจกรรมปลูกต้นไม้	๑,๐๐๐,๐๐๐	๑,๐๐๐,๐๐๐	๑,๐๐๐,๐๐๐	๑,๐๐๐,๐๐๐	๑,๐๐๐,๐๐๐	- อบจ.นนทบุรี	- สนง.ทสจ.นนทบุรี	
โครงการส่งเสริมการปลูกต้นไม้เพื่อเพิ่มพื้นที่สีเขียว	๑. เพื่อเพิ่มพื้นที่สีเขียวในพื้นที่ ๒. เพื่อรณรงค์สร้างจิตสำนึก ๓. เพื่อให้สิ่งแวดล้อมสวยงาม ร่มรื่น	สำรวจสถานที่เพื่อเตรียมความพร้อมสำหรับจัดกิจกรรมจัดหาพันธุ์ไม้ ประชาสัมพันธ์ โครงการเชิญชวนทุกภาคส่วนร่วมปลูกต้นไม้	๒,๐๗๑,๐๐๐	๑,๙๗๖,๐๐๐	๑,๙๕๖,๐๐๐	๑,๙๕๖,๐๐๐	๑,๙๓๖,๐๐๐	- อบท. - อบจ.	- สนง.ทสจ. - โครงการพัฒนาป่าไม้ตามแนวพระราชดำริสำนักบริหารพื้นที่อนุรักษ์ - ศูนย์เพาะชำกล้าไม้/สถานี	

โครงการ/กิจกรรม	วัตถุประสงค์	วิธีการดำเนินงาน	ปีดำเนินงาน/งบประมาณ (บาท)					หน่วยงานรับผิดชอบ		หมายเหตุ
			๒๕๖๖	๒๕๖๗	๒๕๖๘	๒๕๖๙	๒๕๗๐	หลัก	สนับสนุน	
									เพาะชำกล้าไม้ ปม. - ประชาชน ในพื้นที่	
โครงการปลูกป่าเฉลิมพระเกียรติ	๑. เฉลิมพระเกียรติและ แสดงออกถึงความ จงรักภักดีต่อสถาบัน พระมหากษัตริย์ ๒. เพิ่มพื้นที่ป่าให้กับ ชุมชนและพื้นที่ สาธารณะ เป็นแหล่ง ต้นน้ำ ๓. ส่งเสริมให้ อปท. ภาคเอกชน มวลชน ตระหนักถึง ความสำคัญในการ อนุรักษ์ ทรัพยากรธรรมชาติ และสิ่งแวดล้อม	๑. ติดต่อประสาน งานขอรับการ สนับสนุนกล้าไม้ที่มี ความเหมาะสม สอดคล้องกับสภาพ พื้นที่ ๒. ขออนุมัติจัดทำ โครงการ เพื่อขอรับ งบประมาณสนับสนุน โครงการ ๓. ประชาสัมพันธ์ เชิญผู้บริหาร บุคลากรในสังกัด ร่วมกับสมาชิกสภา กำนัน ผู้ใหญ่บ้าน และประชาชน ในพื้นที่เข้าร่วม กิจกรรม ๔. ร่วมกันปลูกต้นไม้ ณ สถานที่ดำเนินการ	๗๔๙,๐๐๐	๖๔๑,๐๐๐	๖๓๑,๐๐๐	๖๓๑,๐๐๐	๖๓๑,๐๐๐	- อปท.	- สถาบันการ ศึกษาในพื้นที่ - ศูนย์เพาะชำ กล้าไม้/สถานี เพาะชำกล้าไม้ ปม. - กรมการ ปกครอง	
โครงการปรับปรุงภูมิทัศน์และ สภาพแวดล้อมในพื้นที่	เพื่อปรับปรุงภูมิทัศน์ และสภาพแวดล้อมใน พื้นที่	ปรับปรุงภูมิทัศน์และ สภาพแวดล้อมใน พื้นที่ให้สวยงาม	๖๓๑,๕๐๐	๕๗๑,๕๐๐	๑๗๑,๕๐๐	๑๗๑,๕๐๐	๑๗๑,๕๐๐	- อปท.	- ยผ. - ประชาชน ในพื้นที่	



โครงการ/กิจกรรม	วัตถุประสงค์	วิธีการดำเนินงาน	ปีดำเนินงาน/งบประมาณ (บาท)					หน่วยงานรับผิดชอบ		หมายเหตุ
			๒๕๖๖	๒๕๖๗	๒๕๖๘	๒๕๖๙	๒๕๗๐	หลัก	สนับสนุน	
		รมรื่น น่ายู่ โดยการดูแล บำรุงรักษา และพัฒนาพื้นที่สีเขียว								
โครงการสร้างจิตสำนึกในการอนุรักษ์ทรัพยากรธรรมชาติและสิ่งแวดล้อม	เพื่อสร้างจิตสำนึกในการอนุรักษ์พื้นที่สีเขียวของชุมชน	๑. จัดทำโครงการเพื่อเสนอขอรับการสนับสนุนงบประมาณ ๒. ประสานหน่วยงานที่เกี่ยวข้อง ๓. ดำเนินการอบรมให้ความรู้และปลูกต้นไม้เพื่อเพิ่มพื้นที่สีเขียว ๔. สรุปและประเมินผลโครงการ	๑,๒๒๖,๐๐๐	๑,๑๗๖,๐๐๐	๑,๑๙๖,๐๐๐	๑,๑๗๖,๐๐๐	๑,๑๙๖,๐๐๐	- อปท.	- สนง.ทสจ. - ทสม. - อสม. - ผู้นำชุมชน - ศูนย์เพาะชำกล้าไม้/สถานีเพาะชำกล้าไม้ปม. - กรมการปกครอง - สถาบันการศึกษา	
โครงการรกรักษา รักษารักษา รักษาดิน	เพื่อปลูกฝังให้ประชาชนอนุรักษ์และมีจิตสำนึกฟื้นฟูทรัพยากรธรรมชาติและสิ่งแวดล้อมรวมถึงการเพิ่มพื้นที่สีเขียว เพิ่มพื้นที่ป่าและทำให้สภาพแวดล้อมดีขึ้น	๑. จัดทำโครงการเพื่อขออนุมัติ ๒. สำรวจพื้นที่ ๓. ขอสนับสนุนต้นกล้า	๑๗๒,๐๐๐	๑๓๐,๐๐๐	๑๓๐,๐๐๐	๑๓๐,๐๐๐	๑๓๐,๐๐๐	- อปท.	- สนง.ทสจ.	
โครงการอนุรักษ์ธรรมชาติและสิ่งแวดล้อม	๑. เพื่อส่งเสริมให้ประชาชนในท้องถิ่นได้	๑. จัดทำโครงการเพื่อขออนุมัติ	๑,๖๑๐,๐๐๐	๑,๕๕๐,๐๐๐	๑,๕๕๐,๐๐๐	๑,๕๕๐,๐๐๐	๑,๕๕๐,๐๐๐	- อปท. - กรมการปกครอง	- สนง.ทสจ	

โครงการ/กิจกรรม	วัตถุประสงค์	วิธีการดำเนินงาน	ปีดำเนินงาน/งบประมาณ (บาท)					หน่วยงานรับผิดชอบ		หมายเหตุ
			๒๕๖๖	๒๕๖๗	๒๕๖๘	๒๕๖๙	๒๕๗๐	หลัก	สนับสนุน	
	มีส่วนร่วมในการอนุรักษ์ทรัพยากรธรรมชาติและสิ่งแวดล้อม และเพิ่มพื้นที่สีเขียวในชุมชน	๒. มอบหมายหน้าที่และแต่งตั้งผู้รับผิดชอบในการดำเนินงาน								
	๒. เพื่อสร้างกระบวนการมีส่วนร่วมจากภาคส่วนต่าง ๆ ในการแก้ไขปัญหาาร่วมกัน	๓. จัดเตรียมวัสดุอุปกรณ์และประสานงานผู้เกี่ยวข้องทั้งภายในและภายนอกหน่วยงาน								
		๔. จัดกิจกรรมการดำเนินงานตามโครงการ								
		๔.๑ อบรมพัฒนาเครือข่ายอาสาสมัครพิทักษ์สิ่งแวดล้อม								
		๔.๒ ประชาสัมพันธ์เกี่ยวกับการอนุรักษ์ทรัพยากรธรรมชาติและสิ่งแวดล้อม								
		๔.๓ จัดกิจกรรมอนุรักษ์ พัฒนา และเพิ่มพื้นที่สีเขียวในพื้นที่								
		๕. ประเมินสอบถามความพึงพอใจของ								

- สนง.ป่าไม้  
จังหวัด  
ปม.

โครงการ/กิจกรรม	วัตถุประสงค์	วิธีการดำเนินงาน	ปีที่ดำเนินงาน/งบประมาณ (บาท)					หน่วยงานรับผิดชอบ		หมายเหตุ
			๒๕๖๖	๒๕๖๗	๒๕๖๘	๒๕๖๙	๒๕๗๐	หลัก	สนับสนุน	
		ประชาชนต่อการ ดำเนินโครงการ ๖. ติดตามประเมินผล การดำเนินงาน ๗. สรุปและรายงาน ผลการดำเนินงาน								
โครงการส่งเสริมการนำขยะอินทรีย์มาทำปุ๋ยชีวภาพ	๑. เพื่อส่งเสริมการแปรรูปขยะเป็นปุ๋ยชีวภาพ ๒. เพื่อส่งเสริมการนำปุ๋ยชีวภาพที่ผลิตไปใช้ ๓. เพื่อลดมลพิษที่เกิดขึ้นจากขยะอินทรีย์ที่ผลกระทบต่อสิ่งแวดล้อม	๑. จัดทำระบบกำจัดขยะโดยการแปรรูปขยะอินทรีย์เป็นปุ๋ยหมัก/ปุ๋ยเม็ด ๒. อบรมให้ความรู้เกี่ยวกับการจัดทำปุ๋ยชีวภาพ	๑๐๕,๐๐๐	๑๐๕,๐๐๐	๑๐๕,๐๐๐	๑๐๕,๐๐๐	๑๐๕,๐๐๐	- อปท.	-	
<b>มาตรการที่ ๑.๒ เผยแพร่ สื่อสาร องค์ความรู้ด้านพื้นที่สีเขียวในรูปแบบและช่องทางที่หลากหลาย</b>										
โครงการเสริมสร้างศักยภาพด้านการบริหารจัดการพื้นที่สีเขียวอย่างยั่งยืน	๑. เผยแพร่และส่งเสริมการดำเนินงานและองค์ความรู้ด้านการบริหารจัดการพื้นที่สีเขียว ๒. เสริมสร้างการประยุกต์ใช้เครื่องมือและกลไกการดำเนินงานด้านการบริหารจัดการพื้นที่สีเขียว	๑. จัดประชุมสัมมนา/ประชุมเชิงปฏิบัติการ/ประชุมระดมความเห็นต่อการขับเคลื่อนการจัดการพื้นที่สีเขียวอย่างยั่งยืน ๒. พัฒนาองค์ความรู้ด้านการบริหารจัดการพื้นที่สีเขียวอย่างยั่งยืน ๓. จัดอบรมการประยุกต์ใช้เครื่องมือและกลไกการ	✓	✓	✓	✓	✓	- สผ.	- ภาคส่วนที่เกี่ยวข้อง	

โครงการ/กิจกรรม	วัตถุประสงค์	วิธีการดำเนินงาน	ปีดำเนินงาน/งบประมาณ (บาท)					หน่วยงานรับผิดชอบ		หมายเหตุ
			๒๕๖๖	๒๕๖๗	๒๕๖๘	๒๕๖๙	๒๕๗๐	หลัก	สนับสนุน	
		ดำเนินงานด้านการบริหารจัดการพื้นที่สีเขียว								
นิทรรศการและเผยแพร่งานฐานทรัพยากรท้องถิ่น (อพ.สธ.)	เพื่อจัดนิทรรศการฯ นำเสนอข้อมูลงานฐานทรัพยากรท้องถิ่น	จัดแสดงนิทรรศการงานฐานทรัพยากรท้องถิ่นของตำบลคลองชะอุ่น ตามโครงการอนุรักษ์พันธุกรรมพืชอันเนื่องมาจากพระราชดำริ สมเด็จพระเทพรัตนราชสุดาฯ สยามบรมราชกุมารี (อพ.สธ.) ที่ประกอบด้วย สื่อนิทรรศการ สื่อการเรียนรู้ สื่อการประชาสัมพันธ์ การจัดเตรียมและตกแต่งสถานที่	๓๐๐,๐๐๐	๓๐๐,๐๐๐	๓๐๐,๐๐๐	๓๐๐,๐๐๐	๓๐๐,๐๐๐	- อปท.	-	
โครงการถ่ายทอดความรู้ด้านพืชเพื่อการอนุรักษ์ทรัพยากรพรรณพืชให้คงอยู่อย่างยั่งยืน	๑. เพื่อเผยแพร่ความรู้ด้านพฤกษศาสตร์เพื่อการอนุรักษ์ทรัพยากรพรรณพืชให้คงอยู่อย่างยั่งยืน ๒. เพื่อเผยแพร่ความรู้ด้านพฤกษศาสตร์เพื่อการอนุรักษ์ทรัพยากรพรรณพืชให้แก่ผู้นำ	๑. การจัดกิจกรรมส่งเสริมการเรียนรู้เพื่อการอนุรักษ์ทรัพยากรพรรณพืช ๒. จัดกิจกรรมฝึกอบรมเพื่อส่งเสริมการเรียนรู้	๒๐,๐๐๐	๒๐,๐๐๐	๒๐,๐๐๐	๒๐,๐๐๐	๒๐,๐๐๐	- อปท.	- ผู้นำชุมชน - ประชาชนในพื้นที่	

โครงการ/กิจกรรม	วัตถุประสงค์	วิธีการดำเนินงาน	ปีดำเนินงาน/งบประมาณ (บาท)					หน่วยงานรับผิดชอบ		หมายเหตุ
			๒๕๖๖	๒๕๖๗	๒๕๖๘	๒๕๖๙	๒๕๗๐	หลัก	สนับสนุน	
	ชุมชน ประชาชน นักเรียน	รู้และรณรงค์สร้างจิต สาธารณะให้เกิดกับ ทุกภาคส่วนของสังคม ๓. การจัดหลักสูตร ผู้นำชุมชนกับการ อนุรักษ์สิ่งแวดล้อม								
โครงการรณรงค์และ ประชาสัมพันธ์เพื่อสร้างจิตสำนึก ในการอนุรักษ์ทรัพยากร ธรรมชาติและสิ่งแวดล้อม	๑. เพื่อประชาสัมพันธ์ ให้ประชาชนมีความรู้ ในการอนุรักษ์ ทรัพยากรธรรมชาติ และสิ่งแวดล้อม เนื่องในเดือน สิ่งแวดล้อมโลก ๒. รณรงค์การปลูกผัก ปลอดสารพิษ การปลูกต้นไม้ภายใน บริเวณบ้านเพื่อรักษา สิ่งแวดล้อมและการ ดูแลสุขภาพในช่วง การระบาดของโรค ติดเชื้อไวรัสโคโรนา ๒๐๑๙ (COVID - 19) และโรคติดเชื้อจาก ไวรัสชนิดอื่น ๆ และ โรคอุบัติการณ์ใหม่	รณรงค์และจัด นิทรรศการปลูกต้นไม้ ไม้ดอก ไม้ประดับ	๑๓๕,๐๐๐	๑๓๕,๐๐๐	๑๓๕,๐๐๐	๑๓๕,๐๐๐	๑๓๕,๐๐๐	- อปท.	-	

โครงการ/กิจกรรม	วัตถุประสงค์	วิธีการดำเนินงาน	ปีที่ดำเนินงาน/งบประมาณ (บาท)					หน่วยงานรับผิดชอบ		หมายเหตุ
			๒๕๖๖	๒๕๖๗	๒๕๖๘	๒๕๖๙	๒๕๗๐	หลัก	สนับสนุน	
	๓. เพื่อจัดนิทรรศการ เนื่องในวันสิ่งแวดล้อม โลก									
<b>มาตรการที่ ๑.๓ เพิ่มและดูแลพื้นที่สีเขียวในที่อยู่อาศัย</b>										
โครงการเพิ่มพื้นที่สีเขียวและ ปรับปรุงภูมิทัศน์ในสถานศึกษา	๑. เพื่อเพิ่มพื้นที่ สีเขียว ๒. เพื่อปรับปรุง ภูมิทัศน์ให้ร่มรื่น สวยงาม และน่าอยู่	ปลูกต้นไม้ และ ปรับปรุงพื้นที่ให้ มีความสวยงาม	๑๒๐,๐๐๐	๑๒๐,๐๐๐	๑๒๐,๐๐๐	๑๒๐,๐๐๐	๑๒๐,๐๐๐	- อปท. - สถาบัน การศึกษา	- สถานีศูนย์ เพาะชำกล้าไม้ จังหวัด - สนง.ทสจ.	
โครงการเพิ่มพื้นที่สีเขียวและ ปรับปรุงภูมิทัศน์ในศาสนสถาน	๑. เพื่อปรับปรุง ภูมิทัศน์และ สภาพแวดล้อม ให้สวยงาม ๒. เพื่อเพิ่มความร่มรื่น ร่มเย็น	ปลูกต้นไม้ และ ปรับปรุงพื้นที่ให้ มีความสวยงาม	๒๐,๐๐๐	๒๐,๐๐๐	๑๕,๐๐๐	-	๑,๐๐๐,๐๐๐	- อปท. - ศาสนสถาน	- สถานีศูนย์ เพาะชำกล้าไม้ จังหวัด - สนง.ทสจ.	
โครงการเพิ่มพื้นที่สีเขียว ปรับปรุงภูมิทัศน์ และรักษา สิ่งแวดล้อมในสถานที่ราชการ	๑. เพิ่มพื้นที่สีเขียว ลดภาวะโลกร้อน ๒. ปรับภูมิทัศน์ให้มี บรรยากาศที่ดี	๑. กิจกรรมลดใช้โฟม ส่งเสริมการใช้ถุงผ้า วัสดุที่เป็นมิตรกับ สิ่งแวดล้อม ๒. เพิ่มพื้นที่สีเขียว ในสำนักงาน	๑๒๗,๐๐๐	๑๒๗,๐๐๐	๑๒๗,๐๐๐	๑๒๗,๐๐๐	๑๒๗,๐๐๐	- สถาบัน ราชการ	- สถานีศูนย์ เพาะชำกล้าไม้ จังหวัด - สนง.ทสจ.	
<b>มาตรการที่ ๑.๔ ปรับปรุง พัฒนา ดูแล และบำรุงรักษาพื้นที่สีเขียวโดยเน้นกระบวนการมีส่วนร่วม</b>										
จัดสร้างสวนสาธารณะบริเวณ พุทธมณฑลสาย ๓	๑. บูรณาการความ ร่วมมือทุกภาคส่วน ดำเนินการจัดสร้าง สวนสาธารณะ อย่างต่อเนื่อง	ดำเนินการโดย บุคลากรของสำนัก สิ่งแวดล้อม ตั้งแต่ กระบวนการออกแบบ จนก่อสร้างเสร็จ	๖๘,๐๐๐,๐๐๐	-	-	-	-	- สำนัก สิ่งแวดล้อม กทม.	- สนง.เขต ทวีวัฒนา กทม.	

โครงการ/กิจกรรม	วัตถุประสงค์	วิธีการดำเนินงาน	ปีดำเนินงาน/งบประมาณ (บาท)					หน่วยงานรับผิดชอบ		หมายเหตุ
			๒๕๖๖	๒๕๖๗	๒๕๖๘	๒๕๖๙	๒๕๗๐	หลัก	สนับสนุน	
	๒. เพิ่มพื้นที่สีเขียว ในชุมชนเพื่อให้ ประชาชนมีคุณภาพ ชีวิตที่ดีอย่างยั่งยืน									
<b>แนวทางปฏิบัติงานที่ ๒ การพัฒนาพื้นที่สีเขียวต้นแบบ</b>										
<b>มาตรการที่ ๒.๑ ออกแบบและจัดทำพื้นที่สีเขียวต้นแบบ</b>										
โครงการพัฒนาพื้นที่พักผ่อน บึงละเลิงหวาย เพื่อเชื่อมโยง ระบบเศรษฐกิจ	๑. เพื่อให้มีลาน กิจกรรม ที่จอดรถ ห้องน้ำต่อเนื่องกับ สนามกีฬา เอนกประสงค์ ๒. เพื่อพัฒนาแนวทาง เดินระบบนิเวศน์บึง ละเลิงหวาย ๓. เพื่อส่งเสริมการ ท่องเที่ยวเชิง ประวัติศาสตร์ด้วยการ ออกแบบอาคารศูนย์ เรียนรู้ประวัติศาสตร์ เมืองพล	๑. ทางเดินศึกษา ระบบนิเวศบึงละเลิง หวาย ๒. ก่อสร้างอาคาร ประวัติศาสตร์เมืองพล	๑๙๙,๐๐๐,๐๐๐	-	-	-	-	- กองช่าง ทม.เมืองพล	- กอง สาธารณสุข และ สิ่งแวดล้อม ทม.เมืองพล	
<b>มาตรการที่ ๒.๒ ออกแบบและจัดทำพื้นที่สีเขียวแหล่งเรียนรู้</b>										
โครงการสร้าง/ปรับปรุงแหล่ง เรียนรู้พันธุ์ไม้และสร้างจิตสำนึก รักการปลูกต้นไม้	เพื่อเป็นแหล่งเรียนรู้ พันธุ์ไม้และสร้าง จิตสำนึกรักการปลูก ต้นไม้ให้กับชุมชน	ปรับปรุงแหล่งเรียนรู้ พันธุ์ไม้และสร้าง จิตสำนึกรักการปลูก ต้นไม้	๕๐,๐๐๐	๕๐,๐๐๐	๕๐,๐๐๐	๕๐,๐๐๐	๕๐,๐๐๐	- อปท.	- สถ.	

โครงการ/กิจกรรม	วัตถุประสงค์	วิธีการดำเนินงาน	ปีดำเนินงาน/งบประมาณ (บาท)					หน่วยงานรับผิดชอบ		หมายเหตุ
			๒๕๖๖	๒๕๖๗	๒๕๖๘	๒๕๖๙	๒๕๗๐	หลัก	สนับสนุน	
โครงการก่อสร้างอาคารพิพิธภัณฑ์ศูนย์อนุรักษ์พันธุ์กรรมพืชอันเนื่องมาจากพระราชดำริ สมเด็จพระเทพรัตนราชสุดาฯ สยามบรมราชกุมารี	เพื่อใช้เป็นสถานที่จัดนิทรรศการและเก็บรวบรวมข้อมูลฐานทรัพยากรท้องถิ่น	ก่อสร้างอาคารพิพิธภัณฑ์ จำนวน ๑ หลัง	-	-	๑,๕๐๐,๐๐๐	-	-	- ทต.เชียงใหม่	-	
โครงการสร้างแหล่งเรียนรู้/ศูนย์การเรียนรู้ทางเกษตรอินทรีย์ เกษตรทฤษฎีใหม่ โคก หนอง นา โมเดล สู่การพัฒนาอย่างยั่งยืน	๑. เพื่อเป็นต้นแบบศูนย์ตัวอย่างครัวเรือนต้นแบบเศรษฐกิจพอเพียงแก่ชุมชนที่สนใจในการนำหลักปรัชญาเศรษฐกิจพอเพียงมาใช้ในชีวิตประจำวัน ๒. เพื่อถ่ายทอดองค์ความรู้ พัฒนาศักยภาพของประชาชน/ชุมชนเพื่อการแลกเปลี่ยนเรียนรู้และการมีส่วนร่วมในพัฒนาท้องถิ่นระหว่างหน่วยงานภาครัฐและประชาชนในพื้นที่ ๓. เพื่อส่งเสริมและสนับสนุนการทำเกษตรอินทรีย์ เกษตรทฤษฎีใหม่ โคก	๑. ดำเนินการขับเคลื่อนกิจกรรมภายในศูนย์การเรียนรู้ด้านพืช ประมง และปศุสัตว์ สำหรับกิจกรรมด้านพืช เป็นการสร้างพื้นที่สีเขียวภายในศูนย์การเรียนรู้ ๒. ถ่ายทอดองค์ความรู้การทำเกษตรอินทรีย์ เกษตรทฤษฎีใหม่ โคก หนอง นา โมเดล การพัฒนาเกษตรปลอดภัยและขยายผลโครงการอันเนื่องมาจากพระราชดำริตามแนวปรัชญาของเศรษฐกิจพอเพียง	๖๕๐,๐๐๐	๖๕๐,๐๐๐	๖๕๐,๐๐๐	๖๕๐,๐๐๐	๖๕๐,๐๐๐	- อปท. - สถาบันการศึกษา	- สนง.เกษตรอำเภอ กรมส่งเสริมการเกษตร	



โครงการ/กิจกรรม	วัตถุประสงค์	วิธีการดำเนินงาน	ปีดำเนินงาน/งบประมาณ (บาท)					หน่วยงานรับผิดชอบ		หมายเหตุ
			๒๕๖๖	๒๕๖๗	๒๕๖๘	๒๕๖๙	๒๕๗๐	หลัก	สนับสนุน	
	หนอง นา โมเดล การพัฒนาเกษตร ปลอดภัยและขยาย ผลโครงการอันเนื่อง มาจากพระราชดำริ ตามแนวปรัชญาของ เศรษฐกิจพอเพียง ๔. เพื่อใช้เป็นแหล่ง เรียนรู้พื้นที่สีเขียวให้ ทุกภาคส่วน									
โครงการสร้างแหล่งเรียนรู้ นิเวศวิทยาและความหลากหลาย ทางชีวภาพของระบบป่าจิก	สร้างกระบวนการ เรียนรู้แก่ชุมชนใน ระบบนิเวศพื้นที่ป่าจิก	๑. อนุรักษ์แหล่งนิเวศ ๒. จัดศึกษาเรียนรู้ แก่ชุมชน	๓๒๐,๐๐๐	-	-	-	-	- ทม.ทุ่งสง	-	
โครงการศูนย์เรียนรู้ด้านการ ท่องเที่ยวเชิงอนุรักษ์ป่าชุมชน	เพื่อเป็นการอนุรักษ์ป่า และทรัพยากร ธรรมชาติให้คงความ อุดมสมบูรณ์ด้าน พันธุ์พืช	สำรวจความอุดมสมบูรณ์ ของพันธุ์ไม้ป่าชุมชน พันธุ์สัตว์แปลก ส่งเสริมการท่องเที่ยว	๑๐๐,๐๐๐	๑๐๐,๐๐๐	๑๐๐,๐๐๐	๑๐๐,๐๐๐	๑๐๐,๐๐๐	- ทต.อุบมุง	-	
โครงการจัดทำแหล่งศึกษาและ สร้างการเรียนรู้ด้านสมุนไพร	๑. เพื่อเป็นแหล่ง ศึกษาและสร้างการ เรียนรู้ด้านพันธุ์ไม้ และสมุนไพรต่าง ๆ และต้องการพื้นที่โล่ง ที่เป็นพื้นที่สีเขียว ยั่งยืน เพื่อกิจกรรม นันทนาการกลางแจ้ง	จัดทำแหล่งศึกษาและ สร้างการเรียนรู้ โดยการปลูกพืช สมุนไพรต่าง ๆ	๑๐๐,๐๐๐	๑๐๐,๐๐๐	๑๐๐,๐๐๐	๑๐๐,๐๐๐	๑๐๐,๐๐๐	- สนง.ทสจ.	- อปท.	

โครงการ/กิจกรรม	วัตถุประสงค์	วิธีการดำเนินงาน	ปีดำเนินงาน/งบประมาณ (บาท)					หน่วยงานรับผิดชอบ		หมายเหตุ
			๒๕๖๖	๒๕๖๗	๒๕๖๘	๒๕๖๙	๒๕๗๐	หลัก	สนับสนุน	
	๒. เพื่ออนุรักษ์พันธุ์ไม้ และพืชสมุนไพรชนิดต่าง ๆ ซึ่งเป็นภูมิปัญญาไทยได้รับการอนุรักษ์ไว้สืบต่อไปและรวบรวมสมุนไพรมาปลูกไว้ในชุมชนให้มากที่สุด									
<b>มาตรการที่ ๒.๓ ออกแบบและจัดทำพื้นที่สีเขียวอย่างยั่งยืน</b>										
การพัฒนาพื้นที่สีเขียวอย่างยั่งยืน	เพื่อพัฒนาแนวทางการออกแบบ การสร้าง การดูแลรักษาพื้นที่สีเขียวเพื่อให้เกิดความยั่งยืน	๑. การพัฒนาขั้นตอนการออกแบบ วางแผน จัดซื้อจัดจ้างจัดทำ และดูแลรักษาพื้นที่สีเขียวให้เกิดความยั่งยืน ๒. การขับเคลื่อนการดำเนินงานสำหรับการบริหารจัดการพื้นที่สีเขียวอย่างยั่งยืน ๓. การติดตามประเมินผล	✓	✓	✓	✓	✓	- สผ. - อว. - ภาคการศึกษา - สมาคมวิชาชีพ	- อปท. - กค. - สงป.	
การพัฒนาสวนป่าเบญจกิติ	เพื่อพัฒนาดูแลรักษาสวนป่าเบญจกิติ	เพื่อพัฒนาและปรับปรุงขยายพื้นที่สวนป่าเบญจกิติ รวมทั้ง ดูแลรักษาให้เป็นพื้นที่สีเขียวยั่งยืน	✓	✓	✓	✓	✓	- กรมธนารักษ์ - กทม.	- ภาครัฐ - ภาคเอกชน	

โครงการ/กิจกรรม	วัตถุประสงค์	วิธีการดำเนินงาน	ปีที่ดำเนินงาน/งบประมาณ (บาท)					หน่วยงานรับผิดชอบ		หมายเหตุ
			๒๕๖๖	๒๕๖๗	๒๕๖๘	๒๕๖๙	๒๕๗๐	หลัก	สนับสนุน	
<b>มาตรการที่ ๒.๔ ถอดบทเรียนและเผยแพร่พื้นที่สีเขียวต้นแบบ</b>										
การถอดบทเรียนการดำเนินงานด้านพื้นที่สีเขียว	เพื่อรวบรวมองค์ความรู้การบริหารจัดการพื้นที่สีเขียวต้นแบบประเภทต่าง ๆ และเผยแพร่สู่สาธารณะ	๑. ศึกษา รวบรวมพื้นที่สีเขียวต้นแบบประเภทต่าง ๆ ๒. ถ่ายทอดแนวคิดและทางการดำเนินงานรวมทั้งปัญหา อุปสรรคเพื่อเผยแพร่สู่สาธารณะ	✓	✓	✓	✓	✓	- สผ. - สส. - อว.	- อปท. - ภาคเอกชน - องค์กรอิสระ - สมาคม วิชาชีพ	
<b>แนวทางปฏิบัติงานที่ ๓ การส่งเสริมและดำเนินการด้านพื้นที่สีเขียว เพื่อลดผลกระทบจากกิจกรรมอุตสาหกรรมและการพัฒนาเขตเศรษฐกิจพิเศษ</b>										
<b>มาตรการที่ ๓.๑ ออกแบบแนวกันชนพื้นที่สีเขียวในพื้นที่นิคมอุตสาหกรรมหรือเขตประกอบการอุตสาหกรรมและพื้นที่พัฒนาโครงการอุตสาหกรรมประเภทต่าง ๆ โดยเน้นการใช้ไม้พื้นถิ่นและไม้ยืนต้นที่มีประสิทธิภาพในการดูดซับมลพิษ</b>										
การปรับปรุงเกณฑ์การจัดทำแนวป้องกัน หรือพื้นที่แนวกันชนเชิงนิเวศ (Buffer Zone) หรือพื้นที่สีเขียว	เพื่อปรับปรุงเกณฑ์การจัดทำแนวป้องกัน หรือพื้นที่แนวกันชนเชิงนิเวศ (Buffer Zone) หรือพื้นที่สีเขียวให้สอดคล้องกับสถานการณ์ปัจจุบัน	๑. ศึกษา และทบทวนเกณฑ์ตัวชี้วัดการเป็นเมืองอุตสาหกรรมเชิงนิเวศ ๒. การกำหนดเกณฑ์ตัวชี้วัดของพื้นที่สีเขียวเชิงคุณภาพ เพื่อส่งเสริมการเพิ่มพื้นที่สีเขียวและให้สามารถนำไปคำนวณการดูดซับก๊าซเรือนกระจก เพื่อลดการปล่อยก๊าซเรือนกระจก	✓	✓	✓	✓	✓	- กรอ. - กนอ.	- สผ. - อบก. - ภาคการศึกษา	

โครงการ/กิจกรรม	วัตถุประสงค์	วิธีการดำเนินงาน	ปีดำเนินงาน/งบประมาณ (บาท)					หน่วยงานรับผิดชอบ		หมายเหตุ
			๒๕๖๖	๒๕๖๗	๒๕๖๘	๒๕๖๙	๒๕๗๐	หลัก	สนับสนุน	
<b>มาตรการที่ ๓.๒ จัดทำและดูแลรักษาแนวกันชนพื้นที่สีเขียวในพื้นที่นิคมอุตสาหกรรมเขตประกอบการอุตสาหกรรม พื้นที่พัฒนาโครงการอุตสาหกรรมประเภทต่าง ๆ และโรงงานอุตสาหกรรม</b>										
การขับเคลื่อนการพัฒนาเมืองอุตสาหกรรมเชิงนิเวศ	เพื่อการขับเคลื่อนการพัฒนาเมืองอุตสาหกรรมเชิงนิเวศให้บรรลุเป้าหมายการพัฒนายุทธศาสตร์ชาติ ๒๐ ปี ประเทศไทยมีต้นแบบเมืองนำอยู่คู่อุตสาหกรรมไม่น้อยกว่า ๔๐ พื้นที่	กำหนดเกณฑ์และตัวชี้วัดการเป็นเมืองอุตสาหกรรมเชิงนิเวศ ในมิติกายภาพ ตัวชี้วัดสัดส่วน (Green Area) ต่อพื้นที่ทั้งหมดของเมืองอุตสาหกรรมเชิงนิเวศ รวมทั้งแนวป้องกัน (Protection Strip) และพื้นที่กันชน (Eco - Buffer)	✓	✓	✓	✓	✓	- กรอ. - กนอ.	-	
โครงการหนึ่งสถานประกอบการหนึ่งสวนหย่อม	เพื่อเพิ่มพื้นที่สีเขียวภายในตำบลบางด้วนและเป็นแหล่งพักผ่อนของพนักงานของสถานประกอบการหรือผู้ที่มาใช้บริการ	รณรงค์ เชิญชวนให้สถานประกอบการในพื้นที่ตำบลบางด้วนจัดทำสวนหย่อมในสถานประกอบการของตนเอง สถานที่ละ ๑ แห่ง	-	๕๐,๐๐๐	๕๐,๐๐๐	-	-	- กองสาธารณสุขและสิ่งแวดล้อม อบต.บางด้วน	-	
โครงการเพิ่มพื้นที่สีเขียวเพื่อเป็นเขตกันชนระหว่างโรงงานอุตสาหกรรมและบ้านเรือนประชาชน	๑. เพื่อเสริมสร้างการมีส่วนร่วมและสร้างจิตสำนึกให้ประชาชนรักและหวงแหนทรัพยากรป่าไม้ของชาติ ๒. เพื่อให้ประชาชนรู้จักการใช้ประโยชน์	๑. จัดทำโครงการเพื่อขออนุมัติดำเนินการตามโครงการปลูกต้นไม้ ๒. สำรวจพื้นที่ที่จะปลูกต้นไม้เพื่อกำหนดพื้นที่เป้าหมาย	✓	✓	✓	✓	✓	- กองศึกษา ศาสนา และวัฒนธรรม อบต.ปากแรต	- กองสาธารณสุขและสิ่งแวดล้อม อบต.ปากแรต	

โครงการ/กิจกรรม	วัตถุประสงค์	วิธีการดำเนินงาน	ปีดำเนินงาน/งบประมาณ (บาท)					หน่วยงานรับผิดชอบ		หมายเหตุ
			๒๕๖๖	๒๕๖๗	๒๕๖๘	๒๕๖๙	๒๕๗๐	หลัก	สนับสนุน	
	จากทรัพยากรธรรมชาติอย่างคุ้มค่า ๓. เพื่อใช้ต้นไม้เป็นเขตกันชนระหว่างโรงงานอุตสาหกรรมและบ้านเรือนประชาชน	๓. ขอรับสนับสนุนกล้าไม้จากศูนย์เพาะชำกล้าไม้จังหวัดราชบุรี ๔. ดำเนินการปลูกต้นไม้ในพื้นที่เป้าหมายตามโครงการฯ								
มาตรการที่ ๓.๓ จัดให้มีพื้นที่สีเขียวที่เหมาะสมในพื้นที่เขตเศรษฐกิจพิเศษ รวมทั้งเส้นทางการขนส่งต้องมีการกำหนดขนาดและความกว้างของพื้นที่สีเขียวตามความเหมาะสมกับบริบทพื้นที่										
โครงการขับเคลื่อนการบริหารจัดการสิ่งแวดล้อมในพื้นที่เขตพัฒนาพิเศษภาคตะวันออก และพื้นที่พัฒนาพิเศษอื่น ๆ	๑. เพื่อจัดทำผังพื้นที่สีเขียวระดับจังหวัดในพื้นที่เขตพัฒนาพิเศษภาคตะวันออกและพื้นที่เชื่อมต่อกับเขตพัฒนาเศรษฐกิจพิเศษชายแดน ๒. เพื่อขับเคลื่อนการดำเนินงานด้านสิ่งแวดล้อมในพื้นที่เขตพัฒนาพิเศษภาคตะวันออกและพื้นที่เชื่อมต่อกับพื้นที่เขตพัฒนาพิเศษภาคตะวันออก	๑. จัดทำผังพื้นที่สีเขียวระดับจังหวัดในพื้นที่เขตพัฒนาพิเศษภาคตะวันออก และพื้นที่เชื่อมต่อกับเขตพัฒนาเศรษฐกิจพิเศษชายแดน ประกอบด้วยแผนและผังการบริหารจัดการพื้นที่สีเขียวและพื้นที่โล่ง พื้นที่สีเขียวเพื่อเป็นพื้นที่กันชนระหว่างชุมชนกับอุตสาหกรรม (green industrial buffer zone) พื้นที่ใช้ประโยชน์เชิงพาณิชย์ขนาดใหญ่ อาทิ สนามบิน เส้นทาง	✓	✓	✓	✓	✓	- สผ.	- สสภ. - สกพอ. - คค. - อปท.	

โครงการ/กิจกรรม	วัตถุประสงค์	วิธีการดำเนินงาน	ปีที่ดำเนินงาน/งบประมาณ (บาท)					หน่วยงานรับผิดชอบ		หมายเหตุ
			๒๕๖๖	๒๕๖๗	๒๕๖๘	๒๕๖๙	๒๕๗๐	หลัก	สนับสนุน	
		คมนาคม และมีการเชื่อมโยงเป็นโครงข่ายสีเขียว เป็นต้น ๒. ขับเคลื่อนการดำเนินงานด้านพื้นที่สีเขียว และผังพื้นที่สีเขียว								
<b>มาตรการที่ ๓.๔ ศึกษา วิจัย เผยแพร่ชนิดพรรณไม้เพื่อลดก๊าซเรือนกระจก บรรเทาและลดมลพิษ อุณหภูมิ</b>										
เผยแพร่ผลการศึกษา วิจัย ชนิดพรรณไม้ที่มีคุณสมบัติดูดซับ ก๊าซเรือนกระจก บรรเทาและลดมลพิษ อุณหภูมิ	๑. เพื่อศึกษา รวบรวม ชนิดพรรณไม้ที่มีคุณสมบัติในการดูดซับ ก๊าซเรือนกระจก บรรเทาและลดฝุ่น มลพิษทางอากาศ ทางน้ำ อุณหภูมิ ๒. เผยแพร่ผล การศึกษาสู่สาธารณะ	๑. เพื่อศึกษา รวบรวม ชนิดพรรณไม้ที่มี คุณสมบัติในการดูดซับ ก๊าซเรือนกระจก ๒. เพื่อศึกษา รวบรวม ชนิดพรรณไม้ที่มี คุณสมบัติในบรรเทาและลดฝุ่น มลพิษ ทางอากาศ ทางน้ำ อุณหภูมิ ๓. จัดทำ และเผยแพร่ เอกสารผลการศึกษา สู่สาธารณะผ่าน ช่องทางต่าง ๆ	✓	✓	✓	✓	✓	- อว.	- สผ. - สส. - นร.	

โครงการ/กิจกรรม	วัตถุประสงค์	วิธีการดำเนินงาน	ปีดำเนินงาน/งบประมาณ (บาท)					หน่วยงานรับผิดชอบ		หมายเหตุ
			๒๕๖๖	๒๕๖๗	๒๕๖๘	๒๕๖๙	๒๕๗๐	หลัก	สนับสนุน	
<b>แนวทางปฏิบัติงานที่ ๔ การเสริมสร้างศักยภาพการบริหารจัดการพื้นที่สีเขียวขององค์กรปกครองส่วนท้องถิ่น</b>										
<b>มาตรการที่ ๔.๑ จัดทำหรือบรรจุข้อมูล แผน และผังการพัฒนาและบริหารจัดการพื้นที่สีเขียวและพื้นที่โล่งว่างของเมืองและชุมชนในแผนพัฒนาท้องถิ่น</b>										
แผนการใช้ที่ดินระดับตำบล	กำหนดขอบเขตการใช้ที่ดินในพื้นที่ตำบล (เขตพื้นที่ป่าไม้ เขตพื้นที่เกษตรกรรม พื้นที่ชุมชนและสิ่งปลูกสร้าง เขตอุตสาหกรรม พื้นที่แหล่งน้ำ)	หน่วยงานส่วนกลาง ส่วนภูมิภาค ร่วมกับองค์กรปกครองส่วนท้องถิ่นพัฒนาพื้นที่	๑๕๔,๐๐๐,๐๐๐	๑๕๔,๐๐๐,๐๐๐	๑๕๔,๐๐๐,๐๐๐	๑๕๔,๐๐๐,๐๐๐	๑๕๔,๐๐๐,๐๐๐	- อปท.	-	
<b>มาตรการที่ ๔.๒ จัดทำข้อมูลพื้นที่สีเขียว เพื่อใช้เป็นเครื่องมือในการวางแผนและบริหารจัดการพื้นที่สีเขียวของเมืองและชุมชน</b>										
โครงการจัดทำทะเบียนอนุรักษ์ต้นไม้บริเวณอาคารอาคารสาธารณะ สำนักงานใหญ่	เพื่ออนุรักษ์และเผยแพร่ความรู้ของพันธุ์ไม้ยืนต้นบริเวณอาคารอาคารสาธารณะ	สำรวจและทำทะเบียนไม้ยืนต้นพร้อมทำป้ายคิวอาร์โค้ดข้อมูลของต้นไม้	๑๐๐,๐๐๐	-	-	-	-	- ธนาคารอาคารสงเคราะห์	-	
โครงการสำรวจและจัดทำฐานทรัพยากรท้องถิ่น ตามโครงการอนุรักษ์พันธุกรรมพืชอันเนื่องมาจากพระราชดำริ สมเด็จพระเทพรัตนราชสุดาฯ สยามบรมราชกุมารี (อพ.สธ.)	๑. เพื่อสืบสานพระราชปณิธานสมเด็จพระเทพรัตนราชสุดาฯ ในการอนุรักษ์พันธุกรรมพืชในท้องถิ่น ๒. เพื่อให้ทราบถึงประวัติความเป็นมาของต้นไม้ทรงคุณค่าในชุมชน ๓. เพื่อสร้างจิตสำนึกและส่งเสริมการมีส่วนร่วม	๑. สำรวจต้นไม้ที่ทรงคุณค่าภายในชุมชน ๒. จัดทำฐานข้อมูลไม้ทรงคุณค่า เพื่อจัดเก็บข้อมูลต่อไป	๓๐๐,๐๐๐	๓๐๐,๐๐๐	๓๐๐,๐๐๐	๓๐๐,๐๐๐	๓๐๐,๐๐๐	- อปท.	- เครือข่ายอนุรักษ์ฯ - ประชาชนในพื้นที่	

โครงการ/กิจกรรม	วัตถุประสงค์	วิธีการดำเนินงาน	ปีที่ดำเนินงาน/งบประมาณ (บาท)					หน่วยงานรับผิดชอบ		หมายเหตุ
			๒๕๖๖	๒๕๖๗	๒๕๖๘	๒๕๖๙	๒๕๗๐	หลัก	สนับสนุน	
	ร่วมของภาครัฐ อปท. และภาคประชาชน เด็ก เยาวชน ได้ตระหนักถึงความสำคัญของการอนุรักษ์ทรัพยากรป่าไม้ และแหล่งน้ำ ร่วมกันฟื้นฟูและเพิ่มพื้นที่สีเขียว									
โครงการสำรวจพันธุ์ไม้และสภาพพื้นที่ป่า และพื้นที่สีเขียว	เพื่อสำรวจหาข้อมูลทางวิชาการในการสนับสนุนการอนุรักษ์และฟื้นฟูสภาพป่า และพื้นที่สีเขียวให้มีประสิทธิภาพมากยิ่งขึ้น	ศึกษา เก็บตัวอย่างบันทึกภาพ จัดทำทะเบียน และดูแลรักษาทรัพยากรป่าไม้	๗๕,๐๐๐	๗๕,๐๐๐	๗๕,๐๐๐	๗๕,๐๐๐	๗๕,๐๐๐	- อปท.	- สนง.ทสจ. - สนง.เกษตรและสหกรณ์ จังหวัด	
โครงการแผนผังภูมินิเวศช่วยเมืองเปลี่ยน เพื่อเมื่อนำอยู่สู่โลกยั่งยืน	เพื่อพัฒนาขีดความสามารถของผู้บริหารและบุคลากรเทศบาลในการนำแผนผังภูมินิเวศมาเป็นเครื่องมือในการพัฒนาเมืองเพื่อมุ่งสู่การเป็นเมืองต้นแบบ ที่มีการพัฒนาสู่เมือง มั่นคง มั่งคั่งและยั่งยืน บนฐานภูมินิเวศ	๑. ให้ความรู้การพัฒนาเมืองต้นแบบอย่างต่อเนื่องและดำเนินการอนุรักษ์พื้นที่สีเขียว ๒. จัดทำแผนผังภูมินิเวศ	๓๐,๐๐๐	๓๐,๐๐๐	๓๐,๐๐๐	๓๐,๐๐๐	๓๐,๐๐๐	- ทต.ปง	- ส.ท.ท - ภาคส่วนที่เกี่ยวข้อง	



โครงการ/กิจกรรม	วัตถุประสงค์	วิธีการดำเนินงาน	ปีดำเนินงาน/งบประมาณ (บาท)					หน่วยงานรับผิดชอบ		หมายเหตุ
			๒๕๖๖	๒๕๖๗	๒๕๖๘	๒๕๖๙	๒๕๗๐	หลัก	สนับสนุน	
กิจกรรมจัดทำฐานข้อมูลพื้นที่สีเขียว	เพื่อสำรวจและจัดเก็บข้อมูลพื้นที่สีเขียวในพื้นที่	๑. สำรวจข้อมูลพื้นที่ เช่น พื้นที่สีเขียว พื้นที่โล่งว่าง พื้นที่เสื่อมโทรม เป็นต้น ๒. จัดทำข้อมูลเพื่อใช้ในการจัดทำแผนพัฒนาท้องถิ่น	๑๐,๐๐๐	๑๐,๐๐๐	-	-	-	- อบต.ทุ่งคาวิัด	-	
<b>มาตรการที่ ๔.๓ เสริมสร้างความรู้และการประยุกต์ใช้เทคโนโลยีการบริหารจัดการพื้นที่สีเขียวให้กับองค์กรปกครองส่วนท้องถิ่น เพื่อเพิ่มศักยภาพในการบริหารจัดการพื้นที่สีเขียว</b>										
การจัดทำระบบสืบค้นต้นไม้และการจัดทำทะเบียนพรรณไม้โดยใช้เทคโนโลยีรหัสคิวอาร์โค้ด (QR code) ในเขตเทศบาลนครยะลา	เพื่อให้นักเรียน นักศึกษาและประชาชนทั่วไปตระหนักและเห็นคุณค่าของการอนุรักษ์ต้นไม้ มีจิตสำนึกในการช่วยกันอนุรักษ์ห่วงแทนทรัพยากรธรรมชาติและสิ่งแวดล้อม	๑. การสำรวจ ๒. เก็บข้อมูลชนิดพันธุ์ ความสูง เส้นรอบวง และทำพิกัดของพรรณไม้ยืนต้น ในพื้นที่รับผิดชอบ ๓. จัดทำป้าย QR code ต้นไม้	✓	✓	✓	✓	✓	- ทน.ยะลา	-	

**แนวทางที่ ๒ เมืองมีความมั่นคงทางอาหาร สามารถรองรับภัยพิบัติ และมีฐานทรัพยากร เพื่อเอื้อต่อการดำรงชีวิตของประชาชน**

เป้าหมาย เมืองมีพื้นที่สีเขียวที่มีคุณภาพและปริมาณเพิ่มขึ้น รวมทั้งมีการกระจายตัวของพื้นที่สีเขียวให้สามารถเข้าถึงได้โดยง่ายและสะดวก

ตัวชี้วัด (๑) ร้อยละของพื้นที่สีเขียวต่อพื้นที่เมือง ไม่น้อยกว่า ร้อยละ ๑๐

(เมืองขนาดใหญ่ ขนาดกลาง และขนาดเล็ก ได้แก่ ร้อยละ ๑๐ ๑๐ และ ๑๕ ตามลำดับ)

(๒) พื้นที่สีเขียวสาธารณะต่อประชากร ไม่น้อยกว่า ๑๐ ตารางเมตรต่อคน

โครงการ/กิจกรรม	วัตถุประสงค์	วิธีการดำเนินงาน	ปีดำเนินงาน/งบประมาณ (บาท)					หน่วยงานรับผิดชอบ		หมายเหตุ
			๒๕๖๖	๒๕๖๗	๒๕๖๘	๒๕๖๙	๒๕๗๐	หลัก	สนับสนุน	
<b>แนวทางปฏิบัติงานที่ ๑ การบริหารจัดการพืชอาหารเพื่อความมั่นคงทางอาหาร</b>										
<b>มาตรการที่ ๑.๑ ส่งเสริมการใช้ประโยชน์พื้นที่ เพื่อเป็นพื้นที่สีเขียวแหล่งอาหารของชุมชน</b>										
โครงการพื้นที่สีเขียวกินได้	๑. เพื่อเพิ่มพื้นที่สีเขียว ๒. เพื่อมีแหล่งอาหารให้กับชุมชน ๓. เพื่อช่วยลดภาระค่าใช้จ่ายของชุมชนในการซื้อผักสวนครัวมาบริโภค	ส่งเสริมให้ประชาชนในพื้นที่ปลูกต้นไม้และพืชผักสวนครัวไว้สำหรับบริโภคภายในครัวเรือน	๒๐๐,๐๐๐	๑๐๐,๐๐๐	๑๒๕,๐๐๐	๑๑๐,๐๐๐	๑๑๐,๐๐๐	- อปท. - กรมการ พัฒนาชุมชน (พช.)	- ส่วนเพาะชำ กล้าไม้ สำนัก ส่งเสริมการ ปลูกป่า ปม. - สนง.เกษตร จังหวัด และ สนง.เกษตร อำเภอ กรมส่งเสริม การเกษตร - สถาบัน การศึกษา	
โครงการส่งเสริมการปลูกพืชสมุนไพร	๑. เพื่อเพิ่มพื้นที่สีเขียว ๒. เพื่อปลูกฝังให้ชุมชนรู้จักประโยชน์ของพืชสมุนไพร	จัดกิจกรรมปลูกพืชสมุนไพรให้กับชุมชน	๒,๐๐๐	๒,๐๐๐	๒,๐๐๐	๒,๐๐๐	๒,๐๐๐	- อปท. - พช.	- ส่วนเพาะชำ กล้าไม้ สำนัก ส่งเสริมการ ปลูกป่า ปม. - สนง.เกษตร จังหวัด และ	

โครงการ/กิจกรรม	วัตถุประสงค์	วิธีการดำเนินงาน	ปีดำเนินงาน/งบประมาณ (บาท)					หน่วยงานรับผิดชอบ		หมายเหตุ
			๒๕๖๖	๒๕๖๗	๒๕๖๘	๒๕๖๙	๒๕๗๐	หลัก	สนับสนุน	
									สนง.เกษตร อำเภอ กรมส่งเสริม การเกษตร - สถาบันการ ศึกษา	
มาตรการที่ ๑.๒ สนับสนุนเกษตรกรอินทรีย์ เพื่อรองรับสังคมสูงวัย สังคมหลังสถานการณ์การแพร่ระบาดโควิด - 19										
โครงการเกษตรปลอดสารพิษ/ เกษตรกรอินทรีย์	๑. เพื่อลดการใช้ สารเคมี ลดการเกิด มลพิษกับสิ่งแวดล้อม ๒. เพื่อส่งเสริมการ เรียนรู้ตามปรัชญา เศรษฐกิจพอเพียง ๓. เพื่อส่งเสริมอาชีพ ให้กับชุมชนและ ส่งเสริมการบริโภค อาหารปลอดภัย	๑. ส่งเสริมให้ทำ การเกษตรปลอด สารพิษ ลดการใช้ สารเคมี ๒. ส่งเสริมการเรียนรู้ ตามปรัชญาเศรษฐกิจ พอเพียง	๑,๗๒๘,๐๐๐	๗๑๐,๐๐๐	๗๑๐,๐๐๐	๗๑๐,๐๐๐	๗๑๐,๐๐๐	- อปท.	- สนง.เกษตร จังหวัด และ สนง. เกษตร อำเภอ กรมส่งเสริม การเกษตร - ประชาชน ทั่วไป	
โครงการส่งเสริมการทำเกษตร แบบผสมผสาน	เพื่อให้ประชาชน ทำเกษตรแบบผสม ผสานมากขึ้น	๑. อบรมให้ความรู้ ๒. สนับสนุนกลุ่ม เครือข่าย ๓. จัดหากำลังไม้ให้กับ กลุ่มเครือข่าย	๗๐,๐๐๐	๗๐,๐๐๐	๗๐,๐๐๐	๒๐,๐๐๐	๒๐,๐๐๐	- อปท.	- สนง.เกษตร จังหวัด และ สนง.เกษตร อำเภอ กรมส่งเสริม การเกษตร - ประชาชน ทั่วไป	

โครงการ/กิจกรรม	วัตถุประสงค์	วิธีการดำเนินงาน	ปีดำเนินงาน/งบประมาณ (บาท)					หน่วยงานรับผิดชอบ		หมายเหตุ
			๒๕๖๖	๒๕๖๗	๒๕๖๘	๒๕๖๙	๒๕๗๐	หลัก	สนับสนุน	
มาตรการที่ ๑.๓ มีพื้นที่สีเขียวธรรมชาติ เป็นแหล่งเสริมสร้างความมั่นคงทางอาหาร										
โครงการอนุรักษ์ป่าสาธารณะ ม.๑๑	๑. เพื่ออนุรักษ์ ทรัพยากรป่าไม้ให้คงอยู่ ๒. เพื่อเพิ่มแหล่ง อาหารแก่คนในพื้นที่ ๓. เพื่อสร้างความ สามัคคีของคนในชุมชน	๑. ปกษาหรือ ๒. เสนอโครงการ ๓. ดำเนินโครงการ ๔. รายงานผลการ ดำเนินงาน	๕,๐๐๐	๕,๐๐๐	๕,๐๐๐	๕,๐๐๐	๕,๐๐๐	- ทต.โกรกแก้ว	-	
โครงการจัดตั้งป่าชุมชน	๑. เพื่อการอนุรักษ์ ทรัพยากรป่าไม้ สิ่งแวดล้อมและความ หลากหลายทางชีวภาพ ๒. เพื่อการฟื้นฟูพื้นที่ ป่าในเขตป่าชุมชน โดยการปลูกทดแทน ๓. เพื่อการเสริมสร้าง ความร่วมมือทุกภาคส่วน ในการจัดการป่าชุมชน ๔. เพื่อการส่งเสริม วัฒนธรรม ประเพณี ที่หลากหลายของชุมชน ในการอนุรักษ์ การฟื้นฟู การพัฒนา การควบคุม ดูแล และการใช้ ทรัพยากรธรรมชาติ ในป่าชุมชน ๕. เพื่อการใช้ประโยชน์ จากทรัพยากรธรรมชาติ	๑. ประชุมหารือส่วน ราชการที่เกี่ยวข้อง เพื่อจัดทำโครงการ ๒. จัดทำโครงการ เสนอขออนุมัติ ๓. จัดประชุมประชาคม ทำความเข้าใจเกี่ยวกับ การจัดตั้งป่าชุมชน ๔. จัดทำเอกสาร ขออนุมัติโครงการ ป่าชุมชนต่อ อธิบดีกรมป่าไม้ ๕. ประเมินผลการ ดำเนินการโครงการ	-	๑๐,๐๐๐	-	-	-	- ทต.ก้าน เหลือง	-	

โครงการ/กิจกรรม	วัตถุประสงค์	วิธีการดำเนินงาน	ปีที่ดำเนินงาน/งบประมาณ (บาท)					หน่วยงานรับผิดชอบ		หมายเหตุ
			๒๕๖๖	๒๕๖๗	๒๕๖๘	๒๕๖๙	๒๕๗๐	หลัก	สนับสนุน	
	ในป่าชุมชนอย่าง สมดุลและยั่งยืน									
<b>แนวทางปฏิบัติงานที่ ๒ การจัดทำพื้นที่สีเขียวเพื่อรองรับภัยพิบัติ</b>										
<b>มาตรการที่ ๒.๑ จัดทำพื้นที่แก้มลิง พื้นที่รองรับภัยพิบัติ</b>										
โครงการจัดทำแก้มลิงลำน้ำห้วย ทับทัน	เพื่อกักเก็บน้ำไว้ใช้ นอกฤดูการ มีน้ำเพื่อ การเกษตรตลอด ฤดูกาล	ก่อสร้างอ่างเก็บน้ำ แก้มลิงลำน้ำห้วยทับทัน	๕,๐๐๐,๐๐๐	๕,๐๐๐,๐๐๐	๕,๐๐๐,๐๐๐	๕,๐๐๐,๐๐๐	๕,๐๐๐,๐๐๐	- กรม ชลประทาน	- ยผ. - ทต.เมือง จันทร์	
โครงการปรับปรุงภูมิทัศน์ริม แม่น้ำ ห้วย หนอง คลอง บึง	๑. เพื่อให้บริเวณริม แม่น้ำ ห้วย หนอง คลอง บึง มีภูมิทัศน์ที่ สวยงาม ร่มรื่น สำหรับ ให้ประชาชนพักผ่อน และออกกำลังกาย ๒. เพื่อสร้างภูมิคุ้มกัน ให้กับเมือง	๑.ปรับปรุงภูมิทัศน์ จัดสวนหย่อม ให้ร่มรื่น สวยงาม ปลอดภัย ๒. ขุดลอกและกำจัด ผักตบชวาและวัชพืช เพื่อป้องกันการตื้นเขิน ของแหล่งน้ำ	๔๖,๔๐๙,๐๐๐	๗,๖๐๙,๐๐๐	๗,๗๐๙,๐๐๐	๕,๓๖๙,๐๐๐	๕,๓๖๙,๐๐๐	- อปท.	- ยผ. - สถานี/ศูนย์ เพาะชำกล้าไม้ จังหวัด ปม.	
โครงการเพิ่มพื้นที่สีเขียวเพื่อ ดูดซับน้ำตามธรรมชาติ	๑. เพื่อรณรงค์ ส่งเสริมการปลูกต้นไม้ เพิ่มพื้นที่สีเขียวใน พื้นที่เป็นการดูดซับ น้ำตามธรรมชาติ นำความชุ่มชื้นมา สู่ชุมชน ๒. เพื่อส่งเสริมการ อนุรักษ์สิ่งแวดล้อม ตามภูมิปัญญาท้องถิ่น	๑. อนุรักษ์ทรัพยากร ธรรมชาติและ สิ่งแวดล้อม ๒. ส่งเสริมการปลูก ต้นไม้เพิ่มพื้นที่สีเขียว ในพื้นที่เป็นการดูดซับ น้ำตามธรรมชาติ	๕๐,๐๐๐	๕๐,๐๐๐	๕๐,๐๐๐	๕๐,๐๐๐	๕๐,๐๐๐	- อปท.	-	

โครงการ/กิจกรรม	วัตถุประสงค์	วิธีการดำเนินงาน	ปีดำเนินงาน/งบประมาณ (บาท)					หน่วยงานรับผิดชอบ		หมายเหตุ
			๒๕๖๖	๒๕๖๗	๒๕๖๘	๒๕๖๙	๒๕๗๐	หลัก	สนับสนุน	
	๓. เพื่อปลูกจิตสำนึกในการอนุรักษ์ทรัพยากรธรรมชาติและป่าไม้ให้ประชาชนในพื้นที่									
<b>มาตรการที่ ๒.๒ นำพื้นที่ที่รอกการพัฒนาหรือพื้นที่ที่ยังไม่ได้ใช้ประโยชน์มาจัดทำพื้นที่สีเขียว</b>										
โครงการพัฒนาพื้นที่สีเขียวที่ยั่งยืน	เพื่อเพิ่มพื้นที่สีเขียวในหน่วยงาน	ปัจจุบันการยาสูบแห่งประเทศไทยมีพื้นที่สีเขียวประมาณ ๕๖,๙๐๐ ตารางเมตร เมื่อสำรวจบริเวณโดยรอบโรงงานยังมีพื้นที่ว่างอยู่ประมาณ ๘,๑๐๐ ตารางเมตร ซึ่งในอนาคตอาจจะมีการพัฒนาพื้นที่ว่างให้เป็นพื้นที่สีเขียวที่ยั่งยืน	๖๔๘,๐๐๐	-	-	-	-	- การยาสูบแห่งประเทศไทย	-	
โครงการเพิ่มพื้นที่สีเขียวในที่ว่าง/พื้นที่รกร้าง	๑. เพื่อเพิ่มพื้นที่สีเขียวให้กับชุมชน ๒. เพื่อสร้างความมั่นคงทางอาหาร รวมทั้งสร้างโอกาสและสร้างรายได้ให้กับคนในชุมชน ๓. การฟื้นฟูพื้นที่รกร้างว่างเปล่าให้เป็นพื้นที่สีเขียว	ปรับปรุงพื้นที่ปลูกต้นไม้ ดูแล และบำรุงรักษา	๑๕๑,๐๐๐	๑๕๑,๐๐๐	๑๕๑,๐๐๐	๑๕๑,๐๐๐	๑๕๑,๐๐๐	- อปท.	- สถานี/ศูนย์เพาะชำกล้าไม้จังหวัด ปม.	

โครงการ/กิจกรรม	วัตถุประสงค์	วิธีการดำเนินงาน	ปีดำเนินงาน/งบประมาณ (บาท)					หน่วยงานรับผิดชอบ		หมายเหตุ
			๒๕๖๖	๒๕๖๗	๒๕๖๘	๒๕๖๙	๒๕๗๐	หลัก	สนับสนุน	
ปลูกป่าชุมชนเฉลิมพระเกียรติ ปลูกป่าทดแทน	เพื่อส่งเสริมการอนุรักษ์ ป่าและรักษาธรรมชาติ	ให้ทางชุมชนหาพื้นที่ ว่างเปล่าหรือป่าเสื่อม โทรม เพื่อปลูกป่า เพิ่มขึ้นหรือทดแทน	๒๐,๐๐๐	๒๐,๐๐๐	๒๐,๐๐๐	๒๐,๐๐๐	๒๐,๐๐๐	- อบต. บ้านแก่ง	- หน่วยเพาะ ชำกล้าไม้ - ผู้นำท้องถิ่น	
<b>แนวทางปฏิบัติงานที่ ๓ การส่งเสริมพื้นที่สีเขียวเพื่อเศรษฐกิจชุมชน</b>										
<b>มาตรการที่ ๓.๑ ส่งเสริมและเผยแพร่การพัฒนาพื้นที่สีเขียวเพื่อส่งเสริมเศรษฐกิจชุมชน ส่งเสริมการท่องเที่ยว</b>										
โครงการส่งเสริมการปลูกไม้มีค่า เป็นพืชเศรษฐกิจ	๑. เพื่อเพิ่มศักยภาพให้ ชุมชน และเกษตรกร ในการดำเนินการ อนุรักษ์และใช้ ประโยชน์ทรัพยากร ความหลากหลาย ทางชีวภาพอย่างยั่งยืน ๒. เพื่อส่งเสริมและ สนับสนุนการปลูกไม้ มีค่าเพื่อเศรษฐกิจ ระบบนิเวศ และเป็น หลักประกันที่มั่นคง ชุมชนและเกษตรกร ๓. เพื่อเพิ่มบทบาท/ หน้าที่ ของการใช้ ประโยชน์ที่ดิน ให้มีการ แสดงผลของบริการ จากระบบนิเวศที่เกิด จากการดำเนินการเพิ่ม ความหลากหลาย ทางชีวภาพในพื้นที่	๑. ศึกษาข้อมูลเกี่ยวกับ พื้นที่ทั้ง ๔ ภูมิภาค โดยเฉพาะจังหวัด อำเภอ ตำบล ตาม สมาชิกเครือข่ายชุมชน ไม้มีค่า - ป่าครอบครัว ๒. ติดต่อประสานงาน วิทยากรและ/หรือ ชุมชนเครือข่ายที่มี ความสนใจจะเข้าร่วม โครงการฯ ๓. เวทีประชุมแนะนำ โครงการฯ และสร้าง การรับรู้ให้เห็นถึง คุณค่าของการประเมิน มูลค่าระบบนิเวศและ สร้างแรงจูงใจในการ เข้าเป็นสมาชิกเครือข่าย ชุมชนไม้มีค่า - ป่า ครอบครัว ใน ๔ ภูมิภาค ได้แก่ภูมิภาค ๑) ตะวันออกเฉียงเหนือ	๘,๐๐๐,๐๐๐	๘,๐๐๐,๐๐๐	๘,๐๐๐,๐๐๐	๘,๐๐๐,๐๐๐	๘,๐๐๐,๐๐๐	- สพภ. - ปม. - สนง.การวิจัย แห่งชาติ (วช.) - ธ.ก.ส	-	

โครงการ/กิจกรรม	วัตถุประสงค์	วิธีการดำเนินงาน	ปีที่ดำเนินงาน/งบประมาณ (บาท)					หน่วยงานรับผิดชอบ		หมายเหตุ
			๒๕๖๖	๒๕๖๗	๒๕๖๘	๒๕๖๙	๒๕๗๐	หลัก	สนับสนุน	
	๔. เพื่อเพิ่มมูลค่าให้ ไม่มีค่าจากการ ดำเนินการส่งเสริมและ พัฒนาอาชีพ	และ/หรือ ๒) ภูมินิเวศ เหนือ และ/หรือ ๓) ภูมินิเวศใต้และ/ หรือ ๔) ภูมินิเวศกลาง/ ตะวันออก/ตะวันตก ๔. ให้ความรู้เพิ่ม ศักยภาพทางวิชาการ เกี่ยวกับการสำรวจการวาง แปลงพันธุ์ไม้ในพื้นที่ แปลงสมาชิกและ เทคนิควิธีการเพาะชำ กล้าไม้ แลกเปลี่ยน ข่าวสารต่าง ๆ รวมถึง นโยบายของรัฐที่ เกี่ยวข้องกับโครงการ ชุมชนไม่มีค่า - ป่า ครอบครัว รวมถึงการ สมัคร “เครือข่าย อาสาสมัครพิทักษ์ ทรัพยากรธรรมชาติ และสิ่งแวดล้อม หมู่บ้าน” ๕. รับสมัครสมาชิก ที่สนใจเข้าร่วมเป็น สมาชิกเครือข่ายชุมชน ไม่มีค่า - ป่าครอบครัว/ เครือข่ายพื้นที่สีเขียว นอกเขตอนุรักษ์								



โครงการ/กิจกรรม	วัตถุประสงค์	วิธีการดำเนินงาน	ปีดำเนินงาน/งบประมาณ (บาท)					หน่วยงานรับผิดชอบ		หมายเหตุ
			๒๕๖๖	๒๕๖๗	๒๕๖๘	๒๕๖๙	๒๕๗๐	หลัก	สนับสนุน	
		<p>๖. สรุปข้อมูลและรวบรวมจัดเก็บข้อมูลสมาชิกไม่มีค่า - ป่าครอบครัว/เครือข่ายพื้นที่สีเขียวนอกเขตอนุรักษ์</p> <p>๗. ติดตามและประเมินผลเครือข่ายสมาชิกไม่มีค่า - ป่าครอบครัว/เครือข่ายพื้นที่สีเขียวนอกเขตอนุรักษ์ของปีที่ผ่านมาพื้นที่ ๔ ภูมิภาค โดยใช้เทคนิคและข้อมูลสารสนเทศภูมิศาสตร์ (GIS)</p> <p>๘. ประสานทางองค์การบริหารส่วนท้องถิ่น (อปท.) เพื่อเข้าพบหารือเรื่องการสร้างเครือข่ายชุมชนไม่มีค่า - ป่าครอบครัว ประโยชน์ที่ชุมชนและองค์การบริหารส่วนท้องถิ่นจะได้รับจากโครงการนี้</p> <p>๙. นำข้อมูลแผนที่ภาชีรายแปลงของ อปท. โดยทำหนังสือขอข้อมูล</p>								

โครงการ/กิจกรรม	วัตถุประสงค์	วิธีการดำเนินงาน	ปีที่ดำเนินงาน/งบประมาณ (บาท)					หน่วยงานรับผิดชอบ		หมายเหตุ
			๒๕๖๖	๒๕๖๗	๒๕๖๘	๒๕๖๙	๒๕๗๐	หลัก	สนับสนุน	
		<p>จากสำนักงานฯ มาวิเคราะห์หาแปลงที่มีศักยภาพในการร่วมโครงการ</p> <p>๑๐. ให้ผู้ประสานงานในส่วนภูมิภาคประสานงานและพูดคุยเจ้าของแปลงที่ดินเพื่อให้สมัครเป็นสมาชิกเครือข่ายชุมชนไม่มีค่า - ป่าครอบครัว</p> <p>๑๑. อบรมให้ความรู้เพิ่มศักยภาพให้ชุมชนและเกษตรกร โดยส่งเสริมการปลูกไม้มีค่าเพื่อเศรษฐกิจระบบนิเวศและหลักประกันที่มั่นคง</p> <p>๑๒. กิจกรรมมอบเกียรติบัตรชุมชนผู้ดำเนินโครงการชุมชนไม่มีค่า - ป่าครอบครัวลงนามโดย รัฐมนตรีกระทรวงทรัพยากรธรรมชาติและสิ่งแวดล้อม</p> <p>๑๓. สรุปผลการดำเนินงานติดตามและประเมินผล</p>								

โครงการ/กิจกรรม	วัตถุประสงค์	วิธีการดำเนินงาน	ปีดำเนินงาน/งบประมาณ (บาท)					หน่วยงานรับผิดชอบ		หมายเหตุ
			๒๕๖๖	๒๕๖๗	๒๕๖๘	๒๕๖๙	๒๕๗๐	หลัก	สนับสนุน	
โครงการปลูกและดูแลต้นไม้เศรษฐกิจในที่ราชพัสดุเพื่อพัฒนาคุณภาพชีวิตชุมชน	<p>๑. เพื่อเพิ่มพื้นที่สีเขียวให้ชุมชน ตลอดจนเป็นการปรับสมดุลของสภาพแวดล้อมให้ดีขึ้น อันเป็นการยกระดับคุณภาพชีวิตให้ประชาชนและชุมชนที่อยู่บริเวณโครงการฯ</p> <p>๒. เพื่อสร้างเครือข่ายการมีส่วนร่วมและบูรณาการในการปลูกป่าและบำรุงรักษาร่วมกันระหว่างกรมธนารักษ์ หน่วยงานที่เกี่ยวข้อง ชุมชน และประชาชนในพื้นที่ โดยดำเนินการปลูกต้นไม้และบำรุงรักษาเพื่อให้ต้นไม้เจริญเติบโตแข็งแรงอย่างต่อเนื่องเป็นระยะเวลา ๑๐ ปี</p> <p>๓. เพื่อนำที่ราชพัสดุที่มีความเหมาะสม ซึ่งเป็นที่ว่างหรือที่ราชพัสดุที่ส่วนราชการครอบครองไว้เกินความจำเป็นและหรือไม่ได้ใช้</p>	<p>ปีงบประมาณ พ.ศ. ๒๕๖๕ - ๒๕๗๓</p> <p>บำรุงรักษาต้นไม้ที่ปลูกอย่างต่อเนื่อง เพื่อให้ต้นไม้เจริญเติบโตแข็งแรง</p>	๓๑๒,๓๑๒	๓๑๒,๑๓๒	๓๑๒,๑๓๒	๓๑๒,๑๓๒	๑๔๙,๙๔๑	- กรมธนารักษ์	-	

โครงการ/กิจกรรม	วัตถุประสงค์	วิธีการดำเนินงาน	ปีดำเนินงาน/งบประมาณ (บาท)					หน่วยงานรับผิดชอบ		หมายเหตุ
			๒๕๖๖	๒๕๖๗	๒๕๖๘	๒๕๖๙	๒๕๗๐	หลัก	สนับสนุน	
	ประโยชน์ มาดำเนินโครงการ									
โครงการส่งเสริมปลูกไม้ ๓ อย่าง ประโยชน์ ๔ อย่าง ตามแนวพระราชดำริ	๑. เพื่อส่งเสริมชุมชนปลูกไม้ไว้ใช้สอย อย่างยั่งยืน ตามแนวพระราชดำริ ๒. เพื่อลดการลักลอบตัดไม้จากป่าธรรมชาติ และเพิ่มพื้นที่ป่า	อบรมส่งเสริมการปลูกป่า ๓ อย่าง ประโยชน์ ๔ อย่าง ตามแนวพระราชดำริ	๘๐๗,๔๐๐	๑๐,๐๐๐	๑๐,๐๐๐	๑๐,๐๐๐	๑๐,๐๐๐	- สำนักบริหารพื้นที่อนุรักษ์ที่ ๙ (อุบลราชธานี) - อปท.	-	
โครงการการสนับสนุนการปลูกป่าเศรษฐกิจชุมชน	๑. เพื่อเพิ่มพื้นที่ปลูกไม้เศรษฐกิจ ๒. เพื่อช่วยลดภาวะโลกร้อนรวมถึงปัญหาหมอกควัน ๓. เพื่อส่งเสริมให้ประชาชนปลูกไม้เศรษฐกิจเพื่อใช้สอย และสร้างรายได้เป็นอาชีพตามหลักเศรษฐกิจพอเพียง	๑. จัดทำโครงการเพื่อขออนุมัติ ๒. ออกสำรวจพื้นที่ ๓. ประสานงานกับหน่วยงานเจ้าของพื้นที่ ๔. ดำเนินการจัดซื้อจัดจ้าง ๕. ดำเนินการปลูกตามพื้นที่ที่กำหนด ๖. ติดตามผลและประเมินผลการดำเนินงานโครงการ	๒,๐๒๐,๐๐๐	๒,๐๒๐,๐๐๐	๒,๐๒๐,๐๐๐	๒,๐๒๐,๐๐๐	๒,๐๒๐,๐๐๐	- อบจ.ร้อยเอ็ด - อปท.	-	

โครงการ/กิจกรรม	วัตถุประสงค์	วิธีการดำเนินงาน	ปีดำเนินงาน/งบประมาณ (บาท)					หน่วยงานรับผิดชอบ		หมายเหตุ
			๒๕๖๖	๒๕๖๗	๒๕๖๘	๒๕๖๙	๒๕๗๐	หลัก	สนับสนุน	
โครงการปรับปรุงภูมิทัศน์ให้เป็นแหล่งท่องเที่ยว	๑. เพื่อพัฒนาโครงสร้างพื้นฐานสิ่งอำนวยความสะดวก ๒. พัฒนาคุณภาพแหล่งท่องเที่ยวพัฒนากิจการการท่องเที่ยว ๓. เพื่อพัฒนาการประชาสัมพันธ์เพื่อการท่องเที่ยว	๑. ปรับปรุงโครงสร้างพื้นฐานและสิ่งอำนวยความสะดวก ๒. ปรับปรุงภูมิทัศน์จัดสวนหย่อม ให้อากาศสวยงามปลอดภัย - สนับสนุนการอนุรักษ์และพัฒนาชุมชนให้คงอัตลักษณ์ทางวัฒนธรรมและวิถีชุมชน - พื้นฟูปรับปรุงพัฒนาแหล่งท่องเที่ยวให้เป็นที่ดึงดูด	๙,๕๘๐,๐๐๐	๙,๕๘๐,๐๐๐	๙,๕๘๐,๐๐๐	๙,๕๘๐,๐๐๐	๙,๙๓๐,๐๐๐	- อบท. - สนง.ทสจ.	- สนง.พัฒนาชุมชนอำเภอ	
โครงการสนับสนุนพันธุ์พืชและพันธุ์ไม้	เพื่อสนับสนุนการขยายพันธุ์พืชและพันธุ์ไม้ ให้แก่เกษตรกร และประชาชนในพื้นที่	แจกพันธุ์พืชและพันธุ์ไม้ให้ประชาชนในพื้นที่	๔๐,๐๐๐	๔๐,๐๐๐	๔๐,๐๐๐	๔๐,๐๐๐	๔๐,๐๐๐	- อบท.	- สถานี/ศูนย์เพาะชำกล้าไม้จังหวัด ปม.	
<b>มาตรการที่ ๓.๒ เพิ่มและดูแลพื้นที่สีเขียวเพื่อบริการสาธารณะ ส่งเสริมการท่องเที่ยวลดความหนาแน่นการใช้พื้นที่ภายในชุมชน เพื่อนันทนาการและสุขภาพอนามัย</b>										
โครงการก่อสร้างสวนสาธารณะบริเวณข้างโรงพยาบาลทรนอยระยะที่ ๒	๑. เพื่อเพิ่มพื้นที่ สีเขียวโดยปลูกต้นไม้ใหญ่ ก่อสร้าง โรงเพาะชำ ๒. เพื่อให้มีพื้นที่ออกกำลังกาย เช่น ลู่วิ่ง ลานกีฬา ๓. เพื่อบริการประชาชน เช่น ก่อสร้างห้องน้ำ	๑. ก่อสร้างเพิ่มเติมเพื่อการบริการประชาชน ๒. ก่อสร้าง โรงเพาะชำ ๓. ก่อสร้างลู่วิ่ง และลานกีฬา ๔. ก่อสร้างห้องน้ำ	๑๐,๐๐๐,๐๐๐	๑๐,๐๐๐,๐๐๐	-	-	-	- อบจ. นนทบุรี	-	

โครงการ/กิจกรรม	วัตถุประสงค์	วิธีการดำเนินงาน	ปีดำเนินงาน/งบประมาณ (บาท)					หน่วยงานรับผิดชอบ		หมายเหตุ
			๒๕๖๖	๒๕๖๗	๒๕๖๘	๒๕๖๙	๒๕๗๐	หลัก	สนับสนุน	
โครงการสร้างพื้นที่สีเขียวสาธารณะ	เพื่อเพิ่มพื้นที่สีเขียวและเป็นสถานที่พักผ่อนหย่อนใจแก่ประชาชน	๑. ก่อสร้างสวนสาธารณะ ๒. ปลูกต้นไม้และจัดสวนสำหรับเป็นพื้นที่พักผ่อนหย่อนใจ	๑๑,๕๐๐,๐๐๐	๒,๐๐๐,๐๐๐	๑,๕๐๐,๐๐๐	๑,๕๐๐,๐๐๐	๑,๕๐๐,๐๐๐	- อบท.	- กองทุนไฟฟ้า	
โครงการปรับปรุงภูมิทัศน์สวนสาธารณะ	๑. เพื่อให้เกิดความสวยงามเป็นระเบียบเรียบร้อย ๒. เพื่อเป็นสถานที่ท่องเที่ยวและแหล่งเรียนรู้ธรรมชาติ ๓. เพื่อส่งเสริมและรักษาคุณภาพสิ่งแวดล้อมเสริมสร้างสภาพแวดล้อมที่ดี ๔. เพื่อเป็นสถานที่จัดกิจกรรมต่าง ๆ ตามความเหมาะสม	ปรับปรุงภูมิทัศน์สวนสาธารณะ	๓๙,๗๔๐,๐๐๐	๓๖,๓๙๕,๐๐๐	๓๑,๘๙๕,๐๐๐	๓๑,๘๙๕,๐๐๐	๕๑,๘๙๕,๐๐๐	- อบท. - ประชาชนในพื้นที่	- สถ. - อบจ. - สนง.เกษตรอำเภอ - ชมรม/องค์กรต่าง ๆ ในชุมชน	
โครงการดูแลและบำรุงรักษาสวนสาธารณะ	๑. เพื่อให้การดูแลบำรุงรักษาสภาพภูมิทัศน์สวนสาธารณะได้รับการดูแลบำรุงรักษาอย่างทั่วถึงและมีประสิทธิภาพยิ่งขึ้น ๒. เพื่อสร้างความพึงพอใจแก่ประชาชน	ดูแลรักษาต้นไม้ภายในสวนสาธารณะ	๗,๓๒๕,๙๑๐	๗,๓๒๕,๙๑๐	๗,๓๒๕,๙๑๐	๗,๓๒๕,๙๑๐	๗,๓๒๕,๙๑๐	- อบท. - ประชาชนในพื้นที่	- สถ. - อบจ. - สนง.เกษตรอำเภอ - ชมรม/องค์กรต่าง ๆ ในชุมชน	

โครงการ/กิจกรรม	วัตถุประสงค์	วิธีการดำเนินงาน	ปีดำเนินงาน/งบประมาณ (บาท)					หน่วยงานรับผิดชอบ		หมายเหตุ
			๒๕๖๖	๒๕๖๗	๒๕๖๘	๒๕๖๙	๒๕๗๐	หลัก	สนับสนุน	
	ที่มาพักผ่อนและ ออกกำลังกาย ๓. เพื่อส่งเสริมการ ท่องเที่ยวภายในพื้นที่									
<b>แนวทางปฏิบัติงานที่ ๔ การส่งเสริมการพัฒนาพื้นที่สีเขียว เพื่อเอื้อต่อระบบนิเวศบริการ</b>										
<b>มาตรการที่ ๔.๑ สนับสนุนการพัฒนาพื้นที่สีเขียวเป็นโครงข่ายและเชื่อมเส้นทางคมนาคม</b>										
โครงการปรับปรุงภูมิทัศน์ ริมถนน/เกาะกลางถนน	เพื่อปรับปรุงภูมิทัศน์ ริมถนน/เกาะกลาง ถนน ให้มีความ สวยงามและเป็นความ เป็นระเบียบ	ดูแล ปรับปรุงภูมิทัศน์ริม ถนน/เกาะกลาง โดยกา ปลูกต้นไม้ ไม้ดอกไม้ ประดับ	๖,๒๖๒,๐๐๐	๓,๘๕๐,๐๐๐	๓,๓๕๐,๐๐๐	๓,๓๕๐,๐๐๐	๓,๓๕๐,๐๐๐	- อปท. - กรมทางหลวง - กรมทางหลวง ชนบท	-	
โครงการ ๑ อปท. ๑ ถนน ท้องถิ่น ใส่ใจสิ่งแวดล้อม	เพื่อให้เขตเทศบาลฯ มีถนนที่มีภูมิทัศน์ ที่สวยงาม สะอาด	ปรับปรุงภูมิทัศน์ ดูแล ฟืนฟู และปลูก พันธุ์ไม้เพิ่มเติม	๑๓๐,๐๐๐	๑๓๐,๐๐๐	๑๓๐,๐๐๐	๑๓๐,๐๐๐	๑๓๐,๐๐๐	- อปท. - กรมทางหลวง - กรมทางหลวง ชนบท	-	
โครงการส่งเสริมการพัฒนา พื้นที่สีเขียวเชื่อมเส้นทาง คมนาคม	เพื่อเพิ่มพื้นที่สีเขียว ตามเส้นทางคมนาคม	ปลูกต้นไม้เพื่อเพิ่ม พื้นที่สีเขียวตาม เส้นทางคมนาคม	๑๖๐,๐๐๐	๑๗๐,๐๐๐	๑๗๐,๐๐๐	๑๗๐,๐๐๐	๑๗๐,๐๐๐	- อปท. - กรมทางหลวง - กรมทางหลวง ชนบท	-	
<b>มาตรการที่ ๔.๒ พัฒนาพื้นที่สีเขียวเพื่อการกักเก็บก๊าซเรือนกระจก และรองรับผลกระทบจากการเปลี่ยนแปลงสภาพภูมิอากาศ</b>										
โครงการสนับสนุนกิจกรรมลด ก๊าซเรือนกระจก (Low Emission Support Scheme: LESS)	๑. เพื่อประกาศ เกียรติคุณ และยกย่อง ผู้ทำความดี ๒. ส่งเสริมให้เกิด กิจกรรมลดก๊าซเรือน กระจกใน scale	อบก. ประชาสัมพันธ์ ให้ความรู้เกี่ยวกับ โครงการ LESS และ ให้การรับรองผลการ ประเมินปริมาณ	✓	✓	✓	✓	✓	- อบก.	-	

โครงการ/กิจกรรม	วัตถุประสงค์	วิธีการดำเนินงาน	ปีดำเนินงาน/งบประมาณ (บาท)					หน่วยงานรับผิดชอบ		หมายเหตุ
			๒๕๖๖	๒๕๖๗	๒๕๖๘	๒๕๖๙	๒๕๗๐	หลัก	สนับสนุน	
	ขนาดเล็ก เช่น ชุมชน วัด โรงเรียน และส่งเสริมให้เกิดการสนับสนุนการดำเนินโครงการลดก๊าซเรือนกระจก ๓. เตรียมความพร้อมในการพัฒนาโครงการลดก๊าซเรือนกระจกไปสู่ระดับที่สามารถซื้อ - ขาย เครดิตได้	ก๊าซเรือนกระจกที่ลดหรือกักเก็บได้								
โครงการลดก๊าซเรือนกระจกภาคสมัครใจตามมาตรฐานของประเทศไทย (Thailand Voluntary Emission Reduction Program: T-VER)	เพื่อลดการปล่อยก๊าซเรือนกระจกระดับโครงการ เพื่อสนับสนุนการลดการปล่อยก๊าซเรือนกระจกของประเทศ สามารถนำคาร์บอนเครดิตไปใช้รายงานผลการดำเนินงาน และนำไปชดเชยการปล่อยก๊าซเรือนกระจกได้ รวมทั้งสนับสนุนองค์กรปกครองส่วนท้องถิ่นลดการปล่อยก๊าซเรือนกระจกในระดับชุมชนนำไปสู่สังคมคาร์บอนต่ำ	อบก. ประชาสัมพันธ์ให้ความรู้เกี่ยวกับโครงการ T-VER และให้การขึ้นทะเบียนโครงการ T-VER และรับรองเครดิต	✓	✓	✓	✓	✓	- อบก.	-	



โครงการ/กิจกรรม	วัตถุประสงค์	วิธีการดำเนินงาน	ปีดำเนินงาน/งบประมาณ (บาท)					หน่วยงานรับผิดชอบ		หมายเหตุ
			๒๕๖๖	๒๕๖๗	๒๕๖๘	๒๕๖๙	๒๕๗๐	หลัก	สนับสนุน	
โครงการเพิ่มพื้นที่สีเขียวเพื่อ กักเก็บก๊าซเรือนกระจก ลดภาวะ โลกร้อน	เพื่อเพิ่มพื้นที่สีเขียว เพื่อกักเก็บก๊าซเรือน กระจก ลดภาวะโลก ร้อน	ปลูกต้นไม้เพื่อกักเก็บ ก๊าซเรือนกระจก ลดภาวะโลกร้อน	๒๔๐,๐๐๐	๒๔๐,๐๐๐	๒๔๐,๐๐๐	๒๔๐,๐๐๐	๒๔๐,๐๐๐	- อปท.	- สนง.ทสจ. - สถานีเพาะ ชำกล้าไม้ จังหวัด ปม.	
โครงการปลูกป่าชุมชน ลดร้อน รักษโลกเทิดพระเกียรติ	๑. เพื่อปลูกป่าเฉลิม พระเกียรติติ เนื่องใน โอกาสมหามงคลพระ ราชพิธีบรมราชาภิเษก ๒. เพื่ออนุรักษ์และ ฟื้นฟูทรัพยากรป่าไม้ ธรรมชาติ ๓. เพื่อสร้างจิตสำนึก ให้ประชาชนและ เจ้าหน้าที่หน่วยงาน ต่าง ๆ ในพื้นที่	จัดกิจกรรมปลูกต้นไม้ ในวันสำคัญเพื่อเพิ่ม พื้นที่สีเขียวในพื้นที่	๒๕,๐๐๐	๒๕,๐๐๐	๒๕,๐๐๐	๒๕,๐๐๐	๒๕,๐๐๐	- อปท.	- สนง.ทสจ. - สถานีเพาะ ชำกล้าไม้ จังหวัด ปม.	
โครงการเทศบาลเมืองพิจิตร มุ่งสู่คาร์บอนต่ำ	เพื่อสนับสนุนแผนงาน เทศบาลเมืองพิจิตร มุ่งสู่เมืองคาร์บอนต่ำ	อบรมให้ความรู้ในการ ทำกิจกรรมตาม ยุทธศาสตร์เมือง คาร์บอนต่ำ กิจกรรม ปลูกต้นไม้ อนุรักษ์ไม้ ยืนต้น	๓๐,๐๐๐	๓๐,๐๐๐	๓๐,๐๐๐	๓๐,๐๐๐	๓๐,๐๐๐	- กองสาธารณสุข และสิ่งแวดล้อม ทม.พิจิตร	-	
กิจกรรม “ปลูกต้นไม้คู่ชีวิต” ของนักเรียนทุกคน ในทุกโรงเรียน ตามนโยบายลดเวลาเรียน เพิ่มเวลาเรียนรู้ของรัฐบาล	๑. เพื่อให้ทุกจังหวัด เป็นแนวหน้าและ เป็นศูนย์กลางในการ ขับเคลื่อนเป้าหมาย การพัฒนาที่ยั่งยืน (Sustainable	๑. จัดหาพื้นที่ สาธารณะต่าง ๆ เช่น วัด โรงเรียน ป่าชุมชน สวนสาธารณะ ป่าชายเลน หรือสถานที่ที่เห็นว่า เหมาะสม	✓	✓	✓	✓	✓	- สถานศึกษา ทุกแห่ง - หน่วยงาน ที่เกี่ยวข้อง ในจังหวัด/พื้นที่	- มท. - ศธ. - องค์การ สหประชาชาติ (ยูเอ็น) ประจำ ประเทศไทย	

โครงการ/กิจกรรม	วัตถุประสงค์	วิธีการดำเนินงาน	ปีที่ดำเนินงาน/งบประมาณ (บาท)					หน่วยงานรับผิดชอบ		หมายเหตุ
			๒๕๖๖	๒๕๖๗	๒๕๖๘	๒๕๖๙	๒๕๗๐	หลัก	สนับสนุน	
	Development Goals : SDGs) ทั้ง ๑๗ ข้อ ร่วมกับทีมงานของยู เอ็น และภาคีเครือข่ายในพื้นที่ ทั้งในท้องถิ่น และชุมชน ๒. เพื่อเป็นส่วนหนึ่งในการแก้ปัญหาสถานะโลกร้อน อันนำไปสู่การพัฒนาที่ยั่งยืนอย่างแท้จริง ๓. เพื่อดำเนินการตามตามนโยบายลดเวลาเรียน เพิ่มเวลารู้ของรัฐบาล	๒. จัดหาพันธุ์กล้าไม้ให้กับนักเรียนทุกคนเพื่อใช้ปลูก ๓. ส่งเสริมให้นักเรียนรู้จักการดูแล การเพาะพันธุ์ การเก็บเมล็ดพันธุ์ต้นไม้ เพื่อใช้ปลูกขยายพันธุ์ในปีต่อ ๆ ไป โดยให้นักเรียนปลูกต้นไม้ในพื้นที่นั้น ๆ อย่างน้อยคนละ ๑ ต้นตลอดระยะเวลาที่ศึกษาอยู่ในโรงเรียนทั้ง ๓ ปี หรือ ๖ ปี ๔. ช่วยกันจัดทำ QR Code เพื่อสแกนค้นหาชื่อต้นไม้ คุณค่า และประโยชน์ ๕. รณรงค์ให้ทุกครัวเรือนที่มีสมาชิกในบ้านในครอบครัวช่วยกันเก็บเมล็ดพันธุ์ช่วยกันเพาะชำปลูกต้นไม้ในบริเวณบ้าน หรือที่พักอาศัยหรือนำพันธุ์ไม้จากที่บ้านไปปลูกในพื้นที่								

โครงการ/กิจกรรม	วัตถุประสงค์	วิธีการดำเนินงาน	ปีที่ดำเนินงาน/งบประมาณ (บาท)					หน่วยงานรับผิดชอบ		หมายเหตุ
			๒๕๖๖	๒๕๖๗	๒๕๖๘	๒๕๖๙	๒๕๗๐	หลัก	สนับสนุน	
		สาธารณะหรือ บางครอบครัวที่มี ความสามารถเฉพาะพันธุ์ กล้าไม้ ก็สามารถนำมา แจกจ่ายให้ผู้สนใจ นำไปปลูกหรือจำหน่าย สร้างรายได้ให้กับ ครอบครัว								
<b>มาตรการที่ ๔.๓ ส่งเสริมการพัฒนาพื้นที่สีเขียว เพื่อความหลากหลายทางชีวภาพและไม้พื้นถิ่น</b>										
โครงการอนุรักษ์ พื้นฟูฐาน ทรัพยากรชีวภาพให้เกิดการใช้ ประโยชน์อย่างยั่งยืนในกลุ่มน้ำ บางปะกง	๑. เพื่อสร้างความ เข้าใจแก่ชุมชนและ เยาวชน ถึงคุณค่าและ การประเมินความ หลากหลายของ ทรัพยากร ในพื้นที่ ของตนได้ ๒. เพื่ออนุรักษ์และ ฟื้นฟูความหลากหลาย ของทรัพยากร ให้เกิด ความมั่นคงทางรายได้ ของชุมชนในพื้นที่ ลุ่มน้ำบางปะกง ๓. เพื่อสร้างความ เข้มแข็งของภาคประชาชน ให้เกิดการทำงาน ร่วมกันเป็นภาคี เครือข่ายด้านการ	๑. สำรวจ รวบรวม ความหลากหลาย ของฐานทรัพยากร ที่มีความสำคัญทาง เศรษฐกิจและระบบ นิเวศ ๒. สร้างเครือข่าย สิ่งแวดล้อมขับเคลื่อน งานอนุรักษ์ พื้นฟู และ ใช้ประโยชน์จาก ทรัพยากรอย่างยั่งยืน ๓. เสริมศักยภาพ ในการถ่ายทอด องค์ความรู้ความสำคัญ ของระบบนิเวศในพื้นที่ แก่บุคคลภายนอก ๔. เพิ่มมูลค่าให้ฐาน ทรัพยากรชีวภาพและ	๑,๕๓๒,๕๕๐	๑,๘๙๖,๑๕๐	๑,๕๗๑,๑๓๐	✓	-	- กองบริหาร กองทุน สิ่งแวดล้อม สผ. - มูลนิธิพื้นที่ ชุ่มน้ำไทย - มูลนิธิ อีสต์ฟอรัม	-	

โครงการ/กิจกรรม	วัตถุประสงค์	วิธีการดำเนินงาน	ปีดำเนินงาน/งบประมาณ (บาท)					หน่วยงานรับผิดชอบ		หมายเหตุ
			๒๕๖๖	๒๕๖๗	๒๕๖๘	๒๕๖๙	๒๕๗๐	หลัก	สนับสนุน	
	อนุรักษ์ พันธุ์และใช้ประโยชน์จากทรัพยากรอย่างสมค่าและยั่งยืน	ผลผลิตของชุมชนในพื้นที่ดำเนินโครงการ ๕. การติดตามผลการดำเนินโครงการ								
การจัดทำพื้นที่ปลูกรักษาทรัพยากร	๑. เพื่อรวบรวมรักษาพันธุ์พืช ๒. เพื่อขยายพันธุ์พืช	นำพืชที่มีค่าใกล้สูญพันธุ์หรือต้องการเพิ่มปริมาณมาดำเนินการปลูกรักษา ขยายพันธุ์	✓	✓	✓	-	-	- ทต.บวγκ้าง	-	
โครงการท้องถิ่นไทย รวมใจภักดิ์ รักษาพื้นที่สีเขียวเพื่อเฉลิมพระเกียรติ	เพื่อเพิ่มพื้นที่สีเขียวให้ความร่มรื่น เป็นการปรับปรุงระบบนิเวศและก่อให้เกิดความหลากหลายทางชีวภาพในพื้นที่ตำบลยางคำ ตลอดจนอนุรักษ์ทรัพยากรป่าไม้ รักษาสิ่งแวดล้อม และช่วยกันดูแลรักษาป่า	๑. จัดทำโครงการเพื่อขอเสนออนุมัติโครงการต่อผู้บริหารท้องถิ่น ๒. ดำเนินงานตามโครงการ (๑) สำรวจพื้นที่ปลูกต้นไม้ เพื่อกำหนดพื้นที่เป้าหมายในการปลูกต้นไม้เฉลิมพระเกียรติฯ เป้าหมายประสานงานกับหน่วยงานที่เกี่ยวข้องและกลุ่มเป้าหมายเข้าร่วมโครงการ (๒) จัดหาพันธุ์กล้าไม้ที่เหมาะสมและจัดเตรียมพื้นที่ปลูก	๕๐,๐๐๐	๕๐,๐๐๐	๕๐,๐๐๐	๕๐,๐๐๐	๕๐,๐๐๐	- ทต.ยางคำ	-	

โครงการ/กิจกรรม	วัตถุประสงค์	วิธีการดำเนินงาน	ปีที่ดำเนินงาน/งบประมาณ (บาท)					หน่วยงานรับผิดชอบ		หมายเหตุ
			๒๕๖๖	๒๕๖๗	๒๕๖๘	๒๕๖๙	๒๕๗๐	หลัก	สนับสนุน	
		(๓) ประชาสัมพันธ์ เชิญชวนผู้บริหาร และ สมาชิกสภา ทต.ยางคำ ผู้นำชุมชน ตลอดจน หัวหน้าส่วนราชการ เจ้าหน้าที่และ พนักงานของเทศบาล ตำบลยางคำ ๓. การติดตาม ประเมินผลหลังสิ้นสุด โครงการ								
โครงการอนุรักษ์พันธุกรรม	เพื่อเป็นการอนุรักษ์ พันธุกรรม	จัดสรรงบประมาณ เพื่อการขยายพันธุ์ และปลูกกระเจ็ดเพิ่มเติม	๑๐๐,๐๐๐	๑๐๐,๐๐๐	๑๐๐,๐๐๐	๑๐๐,๐๐๐	๑๐๐,๐๐๐	- อบต.บ้านตุล	-	
โครงการอนุรักษ์เมล็ดพันธุ์ผัก พื้นบ้านตำบลตรมไพร	เพื่อเมล็ดพันธุ์ผัก พื้นเมือง	แจกเมล็ดพันธุ์ให้ ประชาชนในพื้นที่ปลูก	✓	✓	✓	✓	✓	- อบต.ตรมไพร	-	
สวนป่าสาธารณะบ่อขะ	ปลูกป่าหลากหลาย	ร่วมเอกชนประชาชน ปลูกไม้หลากหลายชนิด	๔๐,๐๐๐	๒๐,๐๐๐	๑๐,๐๐๐	๑๐,๐๐๐	๑๐,๐๐๐	- อบต.หนอง กรดได้รับการ สนับสนุนของ เอกชน	-	
<b>มาตรการที่ ๔.๔ อนุรักษ์ไม้ยืนต้นและไม้ใหญ่ทรงคุณค่าของเมืองและชุมชน</b>										
รุกข มรดกของแผ่นดิน	๑. เพื่อรวบรวมข้อมูล ต้นไม้ที่มีความสำคัญ ทางวัฒนธรรม และ ประวัติศาสตร์ท้องถิ่น จากทั่วประเทศ เพื่อ ประกาศให้เป็นต้นไม้	๑. รวบรวมข้อมูลต้นไม้ ที่มีความสำคัญทาง วัฒนธรรม และ ประวัติศาสตร์ท้องถิ่น จากทั่วประเทศ	✓	✓	✓	✓	✓	- วธ. - สนง. วัฒนธรรม จังหวัด	- ทส. - มท. - ศธ.	

โครงการ/กิจกรรม	วัตถุประสงค์	วิธีการดำเนินงาน	ปีดำเนินงาน/งบประมาณ (บาท)					หน่วยงานรับผิดชอบ		หมายเหตุ
			๒๕๖๖	๒๕๖๗	๒๕๖๘	๒๕๖๙	๒๕๗๐	หลัก	สนับสนุน	
	ที่สำคัญของแผ่นดิน ๒. เพื่อเผยแพร่ ให้เกิด การเรียนรู้ และส่งเสริม ให้เป็นแหล่งท่องเที่ยว ทางวัฒนธรรม	๒. คัดเลือกและประกาศ ต้นไม้ที่มีความสำคัญ ของแผ่นดิน ๓. เผยแพร่ และ ประชาสัมพันธ์ เพื่อให้ สาธารณชนทราบ และ ส่งเสริมการท่องเที่ยว รวมทั้งเป็นแหล่งเรียนรู้								
การอนุรักษ์ต้นไม้ใหญ่	เพื่ออนุรักษ์ต้นไม้ใหญ่ สำหรับเป็นแหล่งเรียนรู้ ด้านประวัติศาสตร์และ วัฒนธรรมของท้องถิ่น	สำรวจ คัดเลือก ประกาศ ขึ้นทะเบียน และเผยแพร่ต้นไม้ใหญ่ เพื่อให้ประชาชนและ ภาคส่วนต่าง ๆ มีส่วนร่วมในการ อนุรักษ์และดูแลรักษา ให้เป็นมรดกของท้องถิ่น	✓	✓	✓	✓	✓	- อปท.	- สผ.	
<b>มาตรการที่ ๔.๕ พัฒนาพื้นที่สีเขียวเพื่อระบบนิเวศบริการ</b>										
กิจกรรมปลูกป่า เพื่อการอนุรักษ์ ฟื้นฟู ป่าต้นน้ำ ป่าชายเลน และ ป้องกันไฟป่า ประจำปี งบประมาณ พ.ศ. ๒๕๖๕	สร้างความมั่นคงทาง ทรัพยากรธรรมชาติ สังคม และเศรษฐกิจ สู่การพัฒนาที่ยั่งยืน	๑. คัดเลือกพื้นที่ ดำเนินการที่เหมาะสม ในพื้นที่จังหวัดเลย ๒. จัดกิจกรรมส่งเสริม การปลูกต้นไม้ เพิ่มพื้นที่ สีเขียวในเมืองและชุมชน อย่างน้อย ๒๐๐ ไร่ ๓. ประสาน ติดตาม ผลการปลูกต้นไม้ โดย	✓	✓	✓	✓	✓	- สนง.ทสจ.เลย	- ปม. - อส. - อปท.	

โครงการ/กิจกรรม	วัตถุประสงค์	วิธีการดำเนินงาน	ปีดำเนินงาน/งบประมาณ (บาท)					หน่วยงานรับผิดชอบ		หมายเหตุ
			๒๕๖๖	๒๕๖๗	๒๕๖๘	๒๕๖๙	๒๕๗๐	หลัก	สนับสนุน	
		ให้มีอัตราการรอดร้อยตายอย่างน้อยร้อยละ ๗๐ หากพบอัตราการรอดตายต่ำให้ดำเนินการปลูกซ่อมแซม ๔. จัดทำรายงานผลการดำเนินโครงการ ปัญหาอุปสรรค และข้อเสนอแนะ								
แผนแม่บทการบริหารจัดการทรัพยากรน้ำ ๒๐ ปี (พ.ศ. ๒๕๖๑ - ๒๕๘๐) ด้านที่ ๕ การอนุรักษ์ฟื้นฟูสภาพป่าต้นน้ำ ที่เสื่อมโทรมและป้องกันการพังทลายของดิน กลยุทธ์ที่ ๕.๑ การอนุรักษ์ฟื้นฟูพื้นที่ป่าต้นน้ำที่เสื่อมโทรม (ระยะ ๕ ปี พ.ศ. ๒๕๖๖ - ๒๕๗๐)	เพื่อคืนความอุดมสมบูรณ์ให้แก่ระบบนิเวศ และเพิ่มศักยภาพในการอนุรักษ์ดินและน้ำของพื้นที่อนุรักษ์ เพิ่มความสามารถในการกักเก็บน้ำไว้ในดิน ลดการชะล้างพังทลายของดินในพื้นที่ต้นน้ำ และทำให้น้ำไหลในลำธารสม่ำเสมอตลอดปี	๑. อนุรักษ์ฟื้นฟูพื้นที่ป่าต้นน้ำที่เสื่อมโทรม โดยการปลูกป่าและการสร้างฝายชะลอน้ำประเภทต่าง ๆ ในพื้นที่ป่าต้นน้ำ ๒. ป้องกันและลดการชะล้างพังทลายของดินในพื้นที่ต้นน้ำ	✓	✓	✓	✓	✓	- อส. - ปม.	- สผ. - มท. - สทอภ. - ภาคเอกชน	
โครงการส่งเสริมการปลูกหญ้าแฝก	เพื่อการอนุรักษ์ดินและน้ำ	ปลูกหญ้าแฝกในสถานที่ที่กำหนด	๑๖๐,๐๐๐	๑๖๐,๐๐๐	๑๖๐,๐๐๐	๑๖๐,๐๐๐	๑๖๐,๐๐๐	- อปท. - สนง.ทสจ.	- สถานีเพาะชำกล้าไม้จังหวัด ปม. - สถ.	

โครงการ/กิจกรรม	วัตถุประสงค์	วิธีการดำเนินงาน	ปีที่ยื่นเงินงาน/งบประมาณ (บาท)					หน่วยงานรับผิดชอบ		หมายเหตุ
			๒๕๖๖	๒๕๖๗	๒๕๖๘	๒๕๖๙	๒๕๗๐	หลัก	สนับสนุน	
โครงการสร้างฝายต้นน้ำ ฝายชะลอน้ำ และฝายน้ำล้น	เพื่อสร้างความชุ่มชื้น และความอุดมสมบูรณ์	สร้างฝายต้นน้ำ ฝายชะลอน้ำ และ ฝายน้ำล้น เพื่อดัก ตะกอนและสร้าง ความชุ่มชื้น	๘๓๐,๐๐๐	๓,๒๓๐,๐๐๐	๘๓๐,๐๐๐	๘๓๐,๐๐๐	๘๓๐,๐๐๐	- อปท. - สนง.ทสจ.	- สถานีเพาะ ชำกล้าไม้ จังหวัด ปม. - สถ.	



แนวทางที่ ๓ เครื่องมือ กลไก เพื่อเอื้อต่อการเพิ่มและการจัดการพื้นที่สีเขียว

เป้าหมาย มีเครื่องมือ กลไก เพื่อสนับสนุนและส่งเสริมการบริหารจัดการพื้นที่สีเขียว

ตัวชี้วัด (๑) มีเครื่องมือ กลไกในการบริหารจัดการพื้นที่สีเขียว อย่างน้อย ๑ เรื่อง

โครงการ/กิจกรรม	วัตถุประสงค์	วิธีการดำเนินงาน	ปีดำเนินงาน/งบประมาณ (บาท)					หน่วยงานรับผิดชอบ		หมายเหตุ
			๒๕๖๖	๒๕๖๗	๒๕๖๘	๒๕๖๙	๒๕๗๐	หลัก	สนับสนุน	
<b>แนวทางปฏิบัติงานที่ ๑ การพัฒนา เผยแพร่ และบังคับใช้ กฎ ระเบียบ กฎหมายให้เอื้อต่อการเพิ่มและการจัดการพื้นที่สีเขียว</b>										
<b>มาตรการที่ ๑.๑ พัฒนา ปรับปรุง กฎ ระเบียบ กฎหมาย เพื่อสนับสนุนการเพิ่มและการจัดการพื้นที่สีเขียว</b>										
โครงการพัฒนาแนวทางการดำเนินงานด้านการจัดการพื้นที่สีเขียวในเขตพื้นที่และมาตรการคุ้มครองสิ่งแวดล้อม	เพื่อศึกษาแนวทางการดำเนินงานด้านการจัดการพื้นที่สีเขียวในเขตพื้นที่และมาตรการคุ้มครองสิ่งแวดล้อม	๑. ศึกษาแนวทางการดำเนินงานด้านการจัดการพื้นที่สีเขียวในเขตพื้นที่และมาตรการคุ้มครองสิ่งแวดล้อม ๒. ประชุมระดมความเห็นต่อแนวทางฯ ๓. พัฒนาแนวทางฯ ๔. นำเสนอคณะกรรมการที่เกี่ยวข้องให้ความเห็นชอบ ๕. ประกาศใช้	✓	✓	-	-	-	- สผ.	- ภาคส่วนที่เกี่ยวข้อง	
<b>มาตรการที่ ๑.๒ เผยแพร่กฎ ระเบียบ และข้อกำหนดที่สนับสนุนการเพิ่มและดูแลรักษาพื้นที่สีเขียว</b>										
การเผยแพร่ระเบียบและข้อกำหนดที่เอื้อต่อการเพิ่มและการจัดการพื้นที่สีเขียว	เพื่อเผยแพร่ประชาสัมพันธ์กฎ ระเบียบ และข้อกำหนดที่เอื้อต่อการเพิ่ม ดูแลรักษาและบริหารจัดการพื้นที่สีเขียว	เผยแพร่ประชาสัมพันธ์กฎ ระเบียบ และข้อกำหนดที่เอื้อต่อการเพิ่ม ดูแลรักษาและบริหารจัดการพื้นที่สีเขียวในทุกช่องทาง	✓	✓	✓	✓	✓	- สผ.	-	

โครงการ/กิจกรรม	วัตถุประสงค์	วิธีการดำเนินงาน	ปีดำเนินงาน/งบประมาณ (บาท)					หน่วยงานรับผิดชอบ		หมายเหตุ
			๒๕๖๖	๒๕๖๗	๒๕๖๘	๒๕๖๙	๒๕๗๐	หลัก	สนับสนุน	
<b>มาตรการที่ ๑.๓ จัดทำผังเมืองรวม ผังเมืองรวมเฉพาะ โดยต้องกำหนดให้มีการจัดทำพื้นที่สีเขียวและที่โล่งว่างของเมือง เพื่อส่งเสริมให้มีพื้นที่สีเขียวต่อเนื่องเป็นผืนขนาดใหญ่ สำหรับดำรงไว้ซึ่งความหลากหลายทางชีวภาพและระบบนิเวศที่สมบูรณ์</b>										
โครงการรังวัด และชี้แนวเขตที่สาธารณะ	เพื่อให้ที่สาธารณะภายในชุมชน มีแนวเขตที่ชัดเจน ป้องกันรุกล้ำจากประชาชน	รังวัด และชี้แนวเขตที่สาธารณะในเขตตำบลเมืองจันทร์	๑๐๐,๐๐๐	๑๐๐,๐๐๐	๑๐๐,๐๐๐	๑๐๐,๐๐๐	๑๐๐,๐๐๐	- ทต.เมืองจันทร์	- ยผ.	
<b>แนวทางปฏิบัติงานที่ ๒ การพัฒนามาตรการทางเศรษฐศาสตร์ มาตรการจูงใจ เพื่อเอื้อต่อการเพิ่มและการจัดการพื้นที่สีเขียว</b>										
<b>มาตรการที่ ๒.๑ ส่งเสริมการอนุรักษ์และเพิ่มพื้นที่สีเขียวตามแนวทางธนาคารต้นไม้</b>										
โครงการปลูกต้นไม้เพิ่มพื้นที่สีเขียวเพื่อลดก๊าซเรือนกระจก และยกระดับธนาคารต้นไม้สู่ชุมชนไม่มีค่า	๑. สนับสนุนชุมชนและเพิ่มพื้นที่สีเขียว ๒. สนับสนุนธนาคารต้นไม้ในการยกระดับสู่ชุมชนไม่มีค่า ๓. ตั้งฐานชดเชยการปล่อยก๊าซเรือนกระจก	ปลูกต้นไม้ ๑๐๐,๐๐๐ ต้น/ปี	✓	✓	✓	-	-	- ธ.ก.ส.	-	
<b>มาตรการที่ ๒.๒ พัฒนามาตรการจูงใจและสิทธิประโยชน์จากการดำเนินงานด้านพื้นที่สีเขียว</b>										
โครงการสนับสนุนกิจกรรมลดก๊าซเรือนกระจก (Low Emission Support Scheme: LESS)	๑. เพื่อประกาศเกียรติคุณและยกย่องผู้ทำความดี ๒. ส่งเสริมให้เกิดกิจกรรมลดก๊าซเรือนกระจกใน scale ขนาดเล็ก เช่น ชุมชน วัด โรงเรียน และส่งเสริมให้เกิดการสนับสนุนการดำเนินโครงการลดก๊าซเรือนกระจก	อบก. ประชาสัมพันธ์ให้ความรู้เกี่ยวกับโครงการ LESS และให้การรับรองผลการประเมินปริมาณก๊าซเรือนกระจกที่ลดหรือกักเก็บได้	✓	✓	✓	✓	✓	- อบก.	-	

โครงการ/กิจกรรม	วัตถุประสงค์	วิธีการดำเนินงาน	ปีดำเนินงาน/งบประมาณ (บาท)					หน่วยงานรับผิดชอบ		หมายเหตุ
			๒๕๖๖	๒๕๖๗	๒๕๖๘	๒๕๖๙	๒๕๗๐	หลัก	สนับสนุน	
	๓. เตรียมความพร้อมในการพัฒนาโครงการลดก๊าซเรือนกระจกไปสู่ระดับที่สามารถซื้อ - ขาย เครดิตได้									
โครงการลดก๊าซเรือนกระจกภาคสมัครใจตามมาตรฐานของประเทศไทย (Thailand Voluntary Emission Reduction Program: T-VER)	เพื่อลดการปล่อยก๊าซเรือนกระจกระดับโครงการ เพื่อสนับสนุนการลดการปล่อยก๊าซเรือนกระจกของประเทศ สามารถนำคาร์บอนเครดิตไปใช้รายงานผลการดำเนินงาน และนำไปชดเชยการปล่อยก๊าซเรือนกระจกได้ รวมทั้งสนับสนุนองค์กรปกครองส่วนท้องถิ่นลดการปล่อยก๊าซเรือนกระจกในระดับชุมชนนำไปสู่สังคมคาร์บอนต่ำ	อบก. ประชาสัมพันธ์ให้ความรู้เกี่ยวกับโครงการ T-VER และให้การขึ้นทะเบียนโครงการ T-VER และรับรองเครดิต	✓	✓	✓	✓	✓	- อบก.	-	
โครงการนำร่องเพื่อทดสอบกระบวนการควบคุมห่วงโซ่อุปทานของไม้สายพันธุ์ประจำถิ่น (Native Timber)	๑. เพื่อเรียนรู้และทดสอบการควบคุมห่วงโซ่อุปทาน สำหรับไม้สายพันธุ์ประจำถิ่นที่มีมูลค่าสูงบนที่ดิน	๑. จัดทำฐานข้อมูลต้นไม้รายแปลงและระบบสารสนเทศภูมิศาสตร์ (Geographic Information System:	✓	-	-	-	-	- สถาบันป่าไม้ยุโรป	- จ.ก.ส.	

โครงการ/กิจกรรม	วัตถุประสงค์	วิธีการดำเนินงาน	ปีที่ดำเนินงาน/งบประมาณ (บาท)					หน่วยงานรับผิดชอบ		หมายเหตุ
			๒๕๖๖	๒๕๖๗	๒๕๖๘	๒๕๖๙	๒๕๗๐	หลัก	สนับสนุน	
	๒. ทดสอบกระบวนการ สำแดงความถูกต้อง ตามกฎหมายของไม้ ด้วยตนเอง (Self- Declaration: SD) และทางเลือกอื่น ๆ ๓. สนับสนุนการจัดการ สวนป่าไม้เศรษฐกิจ อย่างยั่งยืน ๔. ศักยภาพในการ ขยายผลไปยังภูมิภาค อื่น ๆ และบทเรียน ที่ได้รับสามารถ สนับสนุนยุทธศาสตร์ ชาติ ๒๐ ปี ของ ประเทศไทยในการเพิ่ม พื้นที่ป่า	GIS) รวมถึง มูลค่าเนื้อไม้ และมูลค่าที่ไม้ใช้เนื้อไม้ ๒. จัดทำระบบเอกสาร ความเป็นเจ้าของใน กรรมสิทธิ์ต้นไม้และ ที่ดิน และการจัดการ ระบบข้อมูลของกลุ่ม ๓. จัดทำระบบวนวัฒน วิธีในการจัดการสวนป่า ไม้เศรษฐกิจที่เหมาะสม (Scale, Intensity and Risk: SIR) ๔. การใช้ Self - Declaration (SD) และ การสร้าง QR Code ๕. วิเคราะห์บริบทและ สถานการณ์ด้านเพศ สภาพ (Gender) ๖. การประเมิน ศักยภาพและความ ต้องการของกลุ่ม ๗. การทดสอบและ สาธิตการทำไม้โดยใช้ เอกสาร SD กำกับใน การนำเคลื่อนที่ ๘. การวัดอัตราการ เจริญเติบโตรายปี								

โครงการ/กิจกรรม	วัตถุประสงค์	วิธีการดำเนินงาน	ปีดำเนินงาน/งบประมาณ (บาท)					หน่วยงานรับผิดชอบ		หมายเหตุ
			๒๕๖๖	๒๕๖๗	๒๕๖๘	๒๕๖๙	๒๕๗๐	หลัก	สนับสนุน	
		ของไม้ (Annual Growth Rate)								
โครงการท้องถิ่นสันผิเสื้อร่วมใจ สู้ภัยฝุ่นละออง	<p>๑. เพื่อลดปัญหาฝุ่นควัน (PM<sub>2.5</sub>) ในพื้นที่ตำบลสันผิเสื้อและในจังหวัดเชียงใหม่</p> <p>๒. เพื่อส่งเสริมและสร้างแรงจูงใจให้ราษฎรตำบลสันผิเสื้อมีส่วนร่วมแก้ไขปัญหาฝุ่นควัน (PM<sub>2.5</sub>) ในท้องถิ่น</p> <p>๓. เพื่อพัฒนาสิ่งแวดล้อมและคุณภาพชีวิตที่ดีของราษฎรในพื้นที่เสริมสร้างภาพแวดล้อมสีเขียวที่เปรียบเสมือนปอดของคนในชุมชนท้องถิ่น</p>	<p>๑. ประสานกลุ่มเป้าหมาย จัดเวทีประชุมผู้นำท้องที่ ผู้นำท้องถิ่นเพื่อชี้แจงทำความเข้าใจร่วมกัน</p> <p>๒. จัดทำโครงการเพื่อเสนอขออนุมัติและขอรับการสนับสนุนงบประมาณจาก ทต.สันผิเสื้อ</p> <p>๓. รณรงค์ประชาสัมพันธ์ ประกาศรับสมัครผู้ที่สนใจเข้าร่วมโครงการ</p> <p>๔. แต่งตั้งคัดเลือกคณะกรรมการร่วมจากหน่วยงานที่เกี่ยวข้อง</p> <p>๕. คณะกรรมการลงพื้นที่ตามสถานที่ประกวดแต่ละประเภทเพื่อให้คะแนนตัดสิน</p>	๑,๐๐๐,๐๐๐	๑,๐๐๐,๐๐๐	๑,๐๐๐,๐๐๐	๑,๐๐๐,๐๐๐	๑,๐๐๐,๐๐๐	- กongsongserim การเกษตร ทต.สันผิเสื้อ	- สภา ลมหายใจ จังหวัด เชียงใหม่	

โครงการ/กิจกรรม	วัตถุประสงค์	วิธีการดำเนินงาน	ปีดำเนินงาน/งบประมาณ (บาท)					หน่วยงานรับผิดชอบ		หมายเหตุ
			๒๕๖๖	๒๕๖๗	๒๕๖๘	๒๕๖๙	๒๕๗๐	หลัก	สนับสนุน	
		๖. ประกาศรางวัล และจัดงานมอบรางวัล ๗. ประเมินผลสัมฤทธิ์ของโครงการและจัดทำรายงาน สรุปผลการดำเนินงาน นำเสนอผู้บังคับบัญชา								
มาตรการที่ ๒.๓ ส่งเสริมสนับสนุนการจัดทำและขยายผลผังชุมชน เพื่อการพัฒนาพื้นที่สีเขียวและที่โล่งว่าง										
การขับเคลื่อนการจัดทำผังชุมชนในการรักษาพื้นที่สีเขียวในเมือง	เพื่อให้เมืองมีต้นแบบ/ตัวอย่าง/แนวทางการขับเคลื่อนการจัดทำผังชุมชนในการรักษาพื้นที่สีเขียวในเมืองไปสู่การปฏิบัติ	๑. ทบทวน วิเคราะห์ สังเคราะห์ ผังชุมชนเพื่อรักษาพื้นที่สีเขียวในเมือง ๒. ติดตามการดำเนินงานเพื่อหาหรือปัญหาอุปสรรค แนวทางการแก้ไข ข้อเสนอแนะต่อ การดำเนินงาน เพื่อผลักดันและขับเคลื่อนการจัดทำ ผังชุมชนเพื่อรักษาพื้นที่สีเขียวในเมืองไปสู่การปฏิบัติ ๓. จัดกิจกรรมการขับเคลื่อนการจัดทำ ผังชุมชนเพื่อรักษาพื้นที่สีเขียวในเมืองไปสู่การปฏิบัติอย่างเป็น	✓	✓	✓	✓	✓	- สผ.	- อปท. - สถาบันการศึกษา	

โครงการ/กิจกรรม	วัตถุประสงค์	วิธีการดำเนินงาน	ปีดำเนินงาน/งบประมาณ (บาท)					หน่วยงานรับผิดชอบ		หมายเหตุ
			๒๕๖๖	๒๕๖๗	๒๕๖๘	๒๕๖๙	๒๕๗๐	หลัก	สนับสนุน	
		รูปธรรม โดยให้ความสำคัญกับกระบวนการมีส่วนร่วมของทุกภาคส่วน								
กิจกรรมสำรวจ วางผังแบบแปลน	เพื่อสำรวจ วางผังแบบแปลนในการดำเนินการพื้นที่สีเขียวในพื้นที่ตำบล	๑. สำรวจ วางผังแบบแปลน ๒. ประสานผู้นำหมู่บ้าน/ชุมชน ๓. ประชุมหมู่บ้าน	๑๐,๐๐๐	๑๐,๐๐๐	๑๐,๐๐๐	-	-	- อบต.ทุ่งคาวิัด	-	
<b>แนวทางปฏิบัติงานที่ ๓ การจัดทำฐานข้อมูลและการประยุกต์ใช้เทคโนโลยีในการจัดเก็บข้อมูล</b>										
<b>มาตรการที่ ๓.๑ จัดทำและพัฒนาระบบฐานข้อมูลพื้นที่สีเขียว</b>										
การจัดทำและเผยแพร่ระบบฐานข้อมูลด้านสิ่งแวดล้อมและพื้นที่สีเขียว (Thai Green Urban: TGU)	เพื่อจัดทำและเผยแพร่ระบบฐานข้อมูล TGU	๑. ปรับปรุงระบบฐานข้อมูล TGU ๒. จัดประชุมชี้แจงและเผยแพร่ระบบฐานข้อมูล TGU	✓	✓	✓	✓	✓	- สผ.	- เทศบาลทั่วประเทศไทย	
การจัดทำแผนที่สิ่งแวดล้อม (Environmental Map)	เพื่อจัดทำแผนที่สิ่งแวดล้อม	พัฒนาแผนที่สิ่งแวดล้อม	✓	-	-	-	-	- สผ. - สส.	- สนง.ทสจ. - สสภ.	
<b>มาตรการที่ ๓.๒ บูรณาการข้อมูลและเชื่อมต่อข้อมูลในระบบฐานข้อมูลที่เกี่ยวข้องกับพื้นที่สีเขียว</b>										
การเชื่อมต่อระบบฐานข้อมูลพื้นที่สีเขียว	เพื่อพัฒนาการเชื่อมต่อฐานข้อมูลที่เกี่ยวข้องกับพื้นที่สีเขียว	๑. ประชุมหารือหน่วยงานที่เกี่ยวข้องกับฐานข้อมูลพื้นที่สีเขียว ๒. พัฒนารูปแบบการเชื่อมต่อฐานข้อมูล ๓. จัดทำแนวทางการเชื่อมต่อข้อมูล	✓	✓	✓	✓	✓	- สผ. - สส.	- สพร. - มท. - สทอภ. - ฅ.ก.ส.	

แนวทางที่ ๔ ตระหนักในภูมิปัญญาท้องถิ่น และส่งเสริมวัฒนธรรมเพื่อสร้างพลังทางสังคม

เป้าหมาย การขยายผลและยกระดับการบริหารจัดการพื้นที่สีเขียว

ตัวชี้วัด (๑) เครือข่ายพื้นที่สีเขียว ภูมิภาคละ ๕ เครือข่าย

(๒) องค์กรความรู้และนวัตกรรมการบริหารจัดการพื้นที่สีเขียวอย่างยั่งยืน รวมทั้ง องค์กรความรู้จากการถอดบทเรียนการดำเนินงานด้านพื้นที่สีเขียว อย่างน้อย ๕ เรื่อง

โครงการ/กิจกรรม	วัตถุประสงค์	วิธีการดำเนินงาน	ปีที่ดำเนินงาน/งบประมาณ (บาท)					หน่วยงานรับผิดชอบ		หมายเหตุ
			๒๕๖๖	๒๕๖๗	๒๕๖๘	๒๕๖๙	๒๕๗๐	หลัก	สนับสนุน	
แนวทางปฏิบัติงานที่ ๑ การรวบรวมและสร้างองค์ความรู้และภูมิปัญญาท้องถิ่นในการบริหารจัดการพื้นที่สีเขียว รวมทั้งการใช้ประโยชน์จากองค์ความรู้และภูมิปัญญาท้องถิ่น										
มาตรการที่ ๑.๑ รักษาชนิดพรรณพืชและสัตว์ และความหลากหลายทางชีวภาพของท้องถิ่นตามโครงการอนุรักษ์พันธุกรรมพืชอันเนื่องมาจากพระราชดำริ สมเด็จพระเทพรัตนราชสุดาฯ สยามบรมราชกุมารี (อพ.สธ.)										
โครงการอนุรักษ์พันธุกรรมพืชอันเนื่องมาจากพระราชดำริ สมเด็จพระเทพรัตนราชสุดาฯ สยามบรมราชกุมารี (อพ.สธ.)	๑. ให้เข้าใจและเห็นความสำคัญของพันธุกรรมพืชและทรัพยากร ๒. ให้ร่วมคิด ร่วมปฏิบัติ จนเกิดประโยชน์ถึงมหาชนชาวไทย ๓. ให้มีระบบข้อมูลพันธุกรรมพืชและทรัพยากร สื่อถึงกันทั่วประเทศ	-	✓	✓	✓	✓	✓	- สนง.โครงการฯ	- ภาคส่วนที่เกี่ยวข้อง	
โครงการอนุรักษ์พันธุกรรมพืชอันเนื่องมาจากพระราชดำริ สมเด็จพระเทพรัตนราชสุดาฯ สยามบรมราชกุมารี (อพ.สธ.)	๑. เพื่อสนองงานพระราชดำริฯ ๒. สร้างจิตสำนึกให้ครูและนักเรียนได้ใกล้ชิดกับพรรณไม้ ได้เห็นคุณค่าอันจะก่อให้เกิด	๑. ร่วมกิจกรรมที่ อพ.สธ. กำหนดไว้ ๒. ส่งบุคลากรร่วมอบรมงานสวนพฤกษศาสตร์โรงเรียน หลักสูตร	๓,๕๐๐,๐๐๐	-	-	-	-	- สนง.คณะกรรมการการศึกษาขั้นพื้นฐาน	-	



โครงการ/กิจกรรม	วัตถุประสงค์	วิธีการดำเนินงาน	ปีดำเนินงาน/งบประมาณ (บาท)					หน่วยงานรับผิดชอบ		หมายเหตุ
			๒๕๖๖	๒๕๖๗	๒๕๖๘	๒๕๖๙	๒๕๗๐	หลัก	สนับสนุน	
	<p>ความคิดที่จะอนุรักษ์พรรณพืชในท้องถิ่น</p> <p>๓. สร้างเครือข่ายโรงเรียน สมาชิกงานสวนพฤกษศาสตร์โรงเรียน</p> <p>๔. เพื่ออนุรักษ์พันธุ์ไม้หายาก</p> <p>๕. ส่งบุคลากรเข้ารับการอบรมงานสวนพฤกษศาสตร์โรงเรียน</p> <p>หลักสูตร ๕ องค์ประกอบ</p> <p>๖. ประชุมคณะทำงานร่วมกับ อพ.สธ.</p>	<p>องค์ประกอบตามจุดที่ อพ.สธ. กำหนดไว้</p> <p>๓. จัดประชุมคณะทำงานร่วมกับ อพ.สธ.</p>								
โครงการสร้างพื้นที่สีเขียว รักป่า รักน้ำ รักษาแผ่นดิน	<p>๑. เพื่อส่งเสริมกิจกรรมโครงการอนุรักษ์พันธุกรรมพืชฯ ทุกด้าน</p> <p>ทุกงานและโครงการตามหนังสือสั่งการ เช่น</p> <p>วันดินโลก วันต้นไม้ประจำปีของชาติ</p> <p>(วันวิสาขบูชาของทุกปี)</p> <p>วันรักต้นไม้ประจำปีของชาติ (๒๑ ตุลาคมของทุกปี)</p>	<p>๑. ดำเนินการเอง โดยให้ชุมชนมีส่วนร่วม</p> <p>๒. จัดทำโครงการเพื่อขอรับการสนับสนุนจากหน่วยงานอื่น</p>	๒๐๐,๐๐๐	๓๕๐,๐๐๐	๕๐๐,๐๐๐	๕๐๐,๐๐๐	๕๐๐,๐๐๐	- ทต.ไชยปราการ	- สถ.	

โครงการ/กิจกรรม	วัตถุประสงค์	วิธีการดำเนินงาน	ปีที่ดำเนินงาน/งบประมาณ (บาท)					หน่วยงานรับผิดชอบ		หมายเหตุ
			๒๕๖๖	๒๕๖๗	๒๕๖๘	๒๕๖๙	๒๕๗๐	หลัก	สนับสนุน	
	<p>๒. เพื่อเพิ่มพื้นที่ป่า และพื้นที่สีเขียวให้กับ ชุมชนและพื้นที่ สาธารณะ โดยการ จัดหาพันธุ์ไม้พื้นถิ่น และพันธุ์ไม้หายาก ไกล่สุญพันธุ์มาปลูก บำรุง ปรับปรุง รักษา ซ่อมแซม ต้นไม้ที่ตาย ภายในเขตรับผิดชอบ ของเทศบาลตำบล ไชยปราการ</p> <p>๓. เพื่อส่งเสริมให้ ประชาชนได้ตระหนัก ถึงความสำคัญและ มีส่วนร่วมในการ อนุรักษ์ทรัพยากร ธรรมชาติและสิ่งแวดล้อม</p> <p>๔. เพื่อสร้างความรัก ความสมัครสมาน สามัคคีของประชาชน ในพื้นที่</p> <p>๕. เพื่อเพิ่มสถานที่ พักผ่อนแก่ประชาชน เช่น การสร้างสถานที่ พักผ่อนหย่อนใจ สร้างสวนหย่อมบริเวณ</p>									

โครงการ/กิจกรรม	วัตถุประสงค์	วิธีการดำเนินงาน	ปีที่ดำเนินงาน/งบประมาณ (บาท)					หน่วยงานรับผิดชอบ		หมายเหตุ
			๒๕๖๖	๒๕๖๗	๒๕๖๘	๒๕๖๙	๒๕๗๐	หลัก	สนับสนุน	
	<p>ริมคูคลอง แหล่งน้ำปิด และพื้นที่สาธารณะ ภายในเขตเทศบาล ตำบลไชยปราการ</p> <p>๖. เพื่อดำเนินกิจกรรม การขับเคลื่อนการ จัดการพื้นที่สีเขียว อย่างยั่งยืน ประกอบด้วย ๔ แนวทาง คือ</p> <p>แนวทางที่ ๑ ทุกภาค ส่วนมีจิตสำนึกและ หน้าที่ในการบริหาร จัดการพื้นที่สีเขียว</p> <p>แนวทางที่ ๒ เมืองมี ความมั่นคงทางอาหาร สามารถรองรับภัยพิบัติ และมีฐานทรัพยากร เพื่อเอื้อต่อกาดำรงชีวิต ของประชาชน</p> <p>แนวทางที่ ๓ เครื่องมือ กลไก เพื่อเอื้อต่อการ เพิ่มและการจัดการ พื้นที่สีเขียว</p> <p>แนวทางที่ ๔ ตระหนัก ในภูมิปัญญาท้องถิ่น และส่งเสริมนวัตกรรม เพื่อสร้างพลังทางสังคม</p>									

โครงการ/กิจกรรม	วัตถุประสงค์	วิธีการดำเนินงาน	ปีดำเนินงาน/งบประมาณ (บาท)					หน่วยงานรับผิดชอบ		หมายเหตุ
			๒๕๖๖	๒๕๖๗	๒๕๖๘	๒๕๖๙	๒๕๗๐	หลัก	สนับสนุน	
	๗. เพื่อดำเนินการกิจกรรมเกี่ยวกับป่าชุมชนในพื้นที่เทศบาลตำบลไชยปราการ									
โครงการสนับสนุนการดำเนินงานสวนพฤกษศาสตร์โรงเรียนในโครงการอนุรักษ์พันธุกรรมพืชอันเนื่องมาจากพระราชดำริสมเด็จพระเทพรัตนราชสุดาฯ สยามบรมราชกุมารี ในส่วนของกระทรวงศึกษาธิการ ปีงบประมาณ พ.ศ. ๒๕๖๕	๑. เพื่อสนองพระราชดำริโครงการอนุรักษ์พันธุกรรมพืชอันเนื่องมาจากพระราชดำริฯ (อพ.สธ.) โดยดำเนินกิจกรรมภายใต้การสร้างจิตสำนึกในการอนุรักษ์ทรัพยากร ดังนี้ ๑) กิจกรรมที่ ๕ กิจกรรมศูนย์ข้อมูลทรัพยากร และ ๒) กิจกรรมที่ ๘ กิจกรรมพิเศษ สนับสนุนการอนุรักษ์ทรัพยากร ๒. เพื่อเสริมสร้างความเข้าใจในการอนุรักษ์พืชพรรณทรัพยากรธรรมชาติและความหลากหลายทางชีวภาพของ	<b>ดำเนินการ ๖ กิจกรรม</b> <b>กิจกรรมที่ ๑</b> การกำหนดแนวทางการดำเนินงาน อพ.สธ. - ศธ. ประจำปีงบประมาณ พ.ศ. ๒๕๖๕ <b>กิจกรรมที่ ๒</b> การจัดสรรงบประมาณเพื่อส่งเสริม สนับสนุนการขับเคลื่อนการดำเนินงานสวนพฤกษศาสตร์โรงเรียนใน อพ.สธ. - ศธ. ระดับพื้นที่ <b>กิจกรรมที่ ๓</b> การส่งบุคลากรเข้ารับการฝึกอบรมปฏิบัติการงานสวนพฤกษศาสตร์โรงเรียนใน อพ.สธ.	-	-	-	-	-	- สป.ศธ (กองส่งเสริมและพัฒนาการบริหารการศึกษาในภูมิภาค)	- สนง. ศึกษาธิการภาค - สนง. ศึกษาธิการจังหวัด - สนง. ส่งเสริมการศึกษา นอกระบบและการศึกษาตามอัธยาศัย	

โครงการ/กิจกรรม	วัตถุประสงค์	วิธีการดำเนินงาน	ปีที่ดำเนินงาน/งบประมาณ (บาท)					หน่วยงานรับผิดชอบ		หมายเหตุ
			๒๕๖๖	๒๕๖๗	๒๕๖๘	๒๕๖๙	๒๕๗๐	หลัก	สนับสนุน	
	ประเทศ และสามารถนำความรู้ที่ได้รับไปใช้ในการปฏิบัติงานและให้คำปรึกษาแก่ผู้อื่นได้ ๓. เพื่อสร้างฐานองค์ความรู้ทางวิทยาการจากการศึกษาวิจัยพืชพรรณและความหลากหลายทางชีวภาพ การศึกษาทรัพยากรกายภาพ การสำรวจและบันทึกวัฒนธรรมและภูมิปัญญาของประเทศไทย นำไปสู่การอนุรักษ์และพัฒนาอย่างยั่งยืนสู่เศรษฐกิจพอเพียง ๔. เพื่อจัดทำฐานข้อมูลการดำเนินงาน อพ.สธ. - ศธ. ๕. เพื่อเผยแพร่ผลการปฏิบัติงานของหน่วยงาน สถาบันการศึกษาต่าง ๆ ในภาพรวมของ ศธ.	<b>กิจกรรมที่ ๔</b> การพัฒนา website อพ.สธ. - ศธ. และปรับปรุงฐานข้อมูล <b>กิจกรรมที่ ๕</b> การประชุมวิชาการและจัดนิทรรศการ อนุรักษ์พันธุกรรมพืชอันเนื่องมาจากพระราชดำริสมเด็จพระเทพรัตนราชสุดาฯ สยามบรมราชกุมารี ในส่วนของสำนักงานปลัดกระทรวงสาธารณสุข (สป.ศธ.) <b>กิจกรรมที่ ๖</b> การสรุปผลการดำเนินงานโครงการสนับสนุนการดำเนินงานสวนพฤกษศาสตร์โรงเรียน ใน อพ.สธ. - ศธ. ปีงบประมาณ พ.ศ. ๒๕๖๕								

โครงการ/กิจกรรม	วัตถุประสงค์	วิธีการดำเนินงาน	ปีดำเนินงาน/งบประมาณ (บาท)					หน่วยงานรับผิดชอบ		หมายเหตุ
			๒๕๖๖	๒๕๖๗	๒๕๖๘	๒๕๖๙	๒๕๗๐	หลัก	สนับสนุน	
	ที่ร่วมสนองพระราชดำริ ใน อพ.สธ.									
<b>มาตรการที่ ๑.๒ ส่งเสริมและสนับสนุนทางเทคนิควิชาการเพื่อการบริหารจัดการพื้นที่สีเขียว</b>										
การจัดทำมาตรฐานอาชีพและ คุณวุฒิวิชาชีพ การจัดการ พื้นที่สีเขียว สาขาการจัดการ ดูแลต้นไม้	เพื่อจัดทำมาตรฐาน วิชาชีพที่เกี่ยวกับการ จัดการพื้นที่สีเขียว และดูแลต้นไม้	พัฒนามาตรฐาน วิชาชีพที่เกี่ยวกับ การจัดการพื้นที่ สีเขียว และดูแลต้นไม้ ใน ๓ สาขาวิชาชีพ เป้าหมาย ได้แก่ รุกขกร (Arborist) ผู้ปฏิบัติงาน บนต้นไม้ (Tree Worker Climber Specialist) และ ผู้ประเมินความเสี่ยง อันตรายจากต้นไม้ (Tree Risk Assessment)	✓	✓	-	-	-	- สมาคม รุกขกรรมแห่ง ประเทศไทย - มหาวิทยาลัย เกษตรศาสตร์	- ภาคส่วน ที่เกี่ยวข้อง	
โครงการติดตามและประเมินผล การเปลี่ยนแปลงทางสิ่งแวดล้อม การพัฒนาพื้นที่สีเขียวสวน เฉลิมพระเกียรติ ๘๐ พรรษา	วิจัย พัฒนา และ ติดตามผลการ เปลี่ยนแปลงทาง สิ่งแวดล้อมจากการ ฟื้นฟูป่าในเมือง	วิจัย พัฒนา ติดตาม ประเมินผล	✓	-	-	-	-	- มูลนิธิชัย พัฒนา - OUR Khung Bang Kachao - มหาวิทยาลัย เกษตรศาสตร์	-	
โครงการศึกษาแนวทางการ ปลูกฝังจิตสำนึกการอนุรักษ์ ทรัพยากรธรรมชาติควบคู่กับ การเสริมสร้างทักษะการ	๑. เพื่อสนอง พระราชดำริโครงการ อนุรักษ์พันธุกรรมพืช อันเนื่องมาจาก	กระบวนการสร้าง องค์ความรู้	๓,๕๐๐,๐๐๐	-	-	-	-	- สนง. เลขาธิการ สภาการศึกษา	-	

โครงการ/กิจกรรม	วัตถุประสงค์	วิธีการดำเนินงาน	ปีดำเนินงาน/งบประมาณ (บาท)					หน่วยงานรับผิดชอบ		หมายเหตุ
			๒๕๖๖	๒๕๖๗	๒๕๖๘	๒๕๖๙	๒๕๗๐	หลัก	สนับสนุน	
ดำรงชีวิตในศตวรรษที่ ๒๑ ของปราชญ์ชาวบ้าน	พระราชดำริฯ (อพ.สธ.) ๒. เพื่อศึกษาแนวทางการปลูกฝัง จิตสำนึก การอนุรักษ์ทรัพยากรธรรมชาติควบคู่กับการเสริมสร้าง ทักษะ การดำรงชีวิตในศตวรรษที่ ๒๑ ของปราชญ์ชาวบ้าน/ ครูภูมิปัญญาไทย ๓. เพื่อสนับสนุน อนุรักษ์ และ เผยแพร่ องค์ความรู้ปราชญ์ชาวบ้าน/ ครูภูมิปัญญาไทยให้เป็นที่รู้จักในวงกว้าง โดยเฉพาะ ชุมชนท้องถิ่นที่ครูอาศัยอยู่									
<b>มาตรการที่ ๑.๓ ต่อยอดภูมิปัญญาท้องถิ่นและนวัตกรรมเพื่อเพิ่มคุณค่าพื้นที่สีเขียว</b>										
โครงการภาคีสนับสนุนป่าชุมชน ลดโลกร้อน	๑. ชุมชนช่วยกันดูแลและ ป่าที่ได้รับการสนับสนุน งบประมาณอุปกรณ์ เครื่องมือความรู้ทาง วิชาการจากภาคธุรกิจ เอกชนโดยตรง ทำให้ เกิดพลังความมุ่งมั่นใน การดำเนินกิจกรรมเพื่อ	๑. ผู้ประสงค์แสดง ความจำนงให้การ สนับสนุน ๒. สำนักงานเลขานุการ โครงการตรวจสอบ คุณสมบัติ เชื่อมโยง จับคู่และเสนอบันทึก ความร่วมมือ	✓	✓	✓	✓	✓	- ปม. - อบก.	-	

โครงการ/กิจกรรม	วัตถุประสงค์	วิธีการดำเนินงาน	ปีดำเนินงาน/งบประมาณ (บาท)					หน่วยงานรับผิดชอบ		หมายเหตุ
			๒๕๖๖	๒๕๖๗	๒๕๖๘	๒๕๖๙	๒๕๗๐	หลัก	สนับสนุน	
	<p>ดูแลรักษาป่าชุมชนอย่างเข้มแข็งและคงความอุดมสมบูรณ์</p> <p>๒. สภาพป่าชุมชนที่มีความอุดมสมบูรณ์เพิ่มขึ้นทำให้คงอยู่ซึ่งความหลากหลายทางทรัพยากรชีวภาพ และเป็นแหล่งอาคารที่สำคัญเพื่อการบริโภคในครัวเรือนของชุมชนตลอดไป</p> <p>๓. ภาคธุรกิจเอกชนที่สนับสนุนกิจกรรมป่าชุมชนได้รับความเชื่อถือจากภาคประชาสังคม และภาคราชการในการดำเนินกิจกรรมลดโลกร้อน</p> <p>๔. เกิดความยั่งยืนในการรักษาผืนป่า โดยการมีส่วนร่วมของภาคธุรกิจเอกชน ประชาชน และภาครัฐ</p> <p>๕. เกิดความอุดมสมบูรณ์ของป่าไม้ซึ่งเป็นตัวบ่งชี้ได้ถึงสภาพความเหมาะสมของภูมิอากาศที่มนุษย์</p>	<p>๓. ปม./อบก./ผู้ให้การสนับสนุนชุมชนร่วมลงนามบันทึกความร่วมมือ</p> <p>๔. แจ้งคณะกรรมการอำนาจการรับทราบผลการลงนามความร่วมมือ</p> <p>๕. ผู้ประสงค์ให้การสนับสนุนส่งมอบการสนับสนุน</p> <p>๖. ปม. และ อบก. ติดตามผลการดำเนินงานกิจกรรมพิจารณาประเมินปริมาณการกักเก็บก๊าซเรือนกระจก รับรองผลการประเมิน</p> <p>๗. สำนักงานเลขานุการนำส่งรายงานสรุปผลการดำเนินงานให้แก่ผู้สนับสนุน</p>								



โครงการ/กิจกรรม	วัตถุประสงค์	วิธีการดำเนินงาน	ปีดำเนินงาน/งบประมาณ (บาท)					หน่วยงานรับผิดชอบ		หมายเหตุ
			๒๕๖๖	๒๕๖๗	๒๕๖๘	๒๕๖๙	๒๕๗๐	หลัก	สนับสนุน	
	สามารถดำรงชีวิตได้อย่างมีความสุข									
โครงการศึกษาพัฒนา ต่อยอด ภูมิปัญญาไทยสู่การพัฒนา อุตสาหกรรม และนวัตกรรม ให้สอดคล้อง กับศตวรรษที่ ๒๑	๑. เพื่อสนอง พระราชดำริโครงการ อนุรักษ์พันธุกรรมพืช อันเนื่องมาจาก พระราชดำริฯ (อพ.สธ.) ๒. เพื่อศึกษาการ พัฒนาต่อยอด ภูมิปัญญาไทยสู่การ พัฒนา อุตสาหกรรม และนวัตกรรม ให้สอดคล้อง กับ ศตวรรษที่ ๒๑	กระบวนการสร้าง องค์ความรู้	-	-	๒,๕๐๐,๐๐๐	-	-	- สนง. เลขาธิการ สภาการศึกษา	-	
โครงการศึกษาปัจจัย ความสำเร็จการดำเนินงาน สวนพฤกษศาสตร์โรงเรียน ต้นแบบ	๑. เพื่อสนอง พระราชดำริโครงการ อนุรักษ์พันธุกรรมพืช อันเนื่องมาจาก พระราชดำริฯ (อพ.สธ.) ๒. เพื่อศึกษาปัจจัย ความสำเร็จ การดำเนินงาน สวนพฤกษศาสตร์ โรงเรียนต้นแบบ	กระบวนการสร้าง องค์ความรู้	-	-	-	๒,๕๐๐,๐๐๐	-	- สนง. เลขาธิการ สภาการศึกษา	-	

โครงการ/กิจกรรม	วัตถุประสงค์	วิธีการดำเนินงาน	ปีดำเนินงาน/งบประมาณ (บาท)					หน่วยงานรับผิดชอบ		หมายเหตุ
			๒๕๖๖	๒๕๖๗	๒๕๖๘	๒๕๖๙	๒๕๗๐	หลัก	สนับสนุน	
<b>มาตรการที่ ๑.๔ จัดทำและเผยแพร่องค์ความรู้ด้านพื้นที่สีเขียว</b>										
โครงการเสริมสร้างองค์ความรู้ด้านสิทธิในภูมิปัญญา/ทรัพย์สินทางปัญญาและตัวอย่างแนวทางการพัฒนาต่อยอดผลิตภัณฑ์และบริการของสถานศึกษา ครูภูมิปัญญาไทย และชุมชน	<p>๑. เพื่อสนองพระราชดำริโครงการอนุรักษ์พันธุกรรมพืชอันเนื่องมาจากพระราชดำริฯ (อพ.สธ.) ตามแผนแม่บท อพ.สธ. – สำนักงานเลขาธิการสภาการศึกษา (สกศ.) ระยะที่ ๕ ปีที่เจ็ด (๑ ตุลาคม ๒๕๖๔ - ๓๐ กันยายน ๒๕๖๙) ของ สกศ.</p> <p>๒. เพื่อสร้างความรู้ความเข้าใจเกี่ยวกับสิทธิในภูมิปัญญาและทรัพย์สินทางปัญญาให้กับครูภูมิปัญญาไทย ผู้บริหารสถานศึกษา ครู อาจารย์ในสถานศึกษาที่เคยมีผลงานสร้างสรรค์ในงานสวนพฤกษศาสตร์โรงเรียนให้เห็นแนวทางในการจดอนุสิทธิบัตร/สิทธิบัตรในอนาคต</p>	กระบวนการในการสร้างองค์ความรู้	-	๒,๗๐๐,๐๐๐	-	-	-	- สกศ.	-	

โครงการ/กิจกรรม	วัตถุประสงค์	วิธีการดำเนินงาน	ปีดำเนินงาน/งบประมาณ (บาท)					หน่วยงานรับผิดชอบ		หมายเหตุ
			๒๕๖๖	๒๕๖๗	๒๕๖๘	๒๕๖๙	๒๕๗๐	หลัก	สนับสนุน	
	<p>๓. เพื่อสนับสนุนให้ครูภูมิปัญญาไทยผู้บริหารสถานศึกษาครู อาจารย์ในสถานศึกษาได้ทราบและมีแนวทางในการพัฒนาผลิตภัณฑ์องค์ความรู้ภูมิปัญญาไทยสามารถนำไปต่อยอดได้ในอนาคต</p> <p>๔. เพื่อเผยแพร่ประชาสัมพันธ์องค์ความรู้ภูมิปัญญาไทยในสาขาต่าง ๆ และแนวทางในการอนุรักษ์ทรัพยากรธรรมชาติ</p>									
<b>แนวทางปฏิบัติงานที่ ๒ การเสริมสร้างพลังทางสังคม</b>										
<b>มาตรการที่ ๒.๑ เชื่อมโยงเครือข่ายหรือกลุ่มทางสังคม เพื่อขับเคลื่อนการบริหารจัดการพื้นที่สีเขียว</b>										
โครงการจิตอาสาพัฒนาคุณภาพชีวิตเพื่อความสุขประชาชน (ระดับกรม)	<p>๑. เพื่อเป็นการแสดงออกถึงความจงรักภักดีต่อสถาบันพระมหากษัตริย์ และการนำศาสตร์พระราชาขยายผลสู่การพัฒนาอย่างยั่งยืน</p> <p>๒. เพื่อปลูกจิตสำนึกให้ข้าราชการ</p>	<p>๑. จัดกิจกรรมปลูกต้นไม้ ตามโครงการวันรักต้นไม้ประจำปีของชาติ ช่วงเวลาดำเนินการเดือนตุลาคม - ธันวาคม</p> <p>๒. จัดกิจกรรมจิตอาสาปลูกป่าและศาสนสงเคราะห์มอบ</p>	✓	✓	✓	✓	✓	<p>- ศาสนสถาน</p> <p>- กลุ่มเครือข่ายจิตอาสา ๙๐๔</p> <p>- องค์กรภาครัฐ</p> <p>- องค์กรภาคเอกชน</p>	-	

โครงการ/กิจกรรม	วัตถุประสงค์	วิธีการดำเนินงาน	ปีดำเนินงาน/งบประมาณ (บาท)					หน่วยงานรับผิดชอบ		หมายเหตุ
			๒๕๖๖	๒๕๖๗	๒๕๖๘	๒๕๖๙	๒๕๗๐	หลัก	สนับสนุน	
	ประชาชนมีจิต สาธารณะ มีน้ำใจ รู้จักเสียสละ ทำประโยชน์ เพื่อส่วนรวมและ ประเทศชาติ	สมณบริหารและเครื่อง อุปโภคบริโภค แต่พระภิกษุสามเณร ที่อยู่ห่างไกลและ ขาดแคลน ช่วงเวลา ดำเนินการเดือน กรกฎาคม - กันยายน								
โครงการอาสาสมัครท้องถิ่น รักชาติโลก	เพื่อสร้างเครือข่าย เยาวชนในการดูแล ทรัพยากรธรรมชาติ และสิ่งแวดล้อม	-	๕๐,๐๐๐	๕๐,๐๐๐	๕๐,๐๐๐	๕๐,๐๐๐	๕๐,๐๐๐	- ทต. ยางชุมน้อย	-	
<b>มาตรการที่ ๒.๒ สร้างความตระหนักรู้และความเข้มแข็งทางสังคมผ่านสื่อสังคมออนไลน์ และเครือข่ายการดำเนินงานด้านพื้นที่สีเขียว</b>										
การเผยแพร่ข้อมูลและผลการ ดำเนินงานด้านพื้นที่สีเขียวผ่าน สื่อสังคมออนไลน์	ส่งเสริมให้ประชาชน เครือข่ายและภาคส่วน ที่เกี่ยวข้องตระหนักรู้ ให้ความสำคัญ และ สนับสนุนการ ดำเนินงาน ด้านพื้นที่สีเขียว	๑. ประชาสัมพันธ์และ เผยแพร่ความรู้ ผลการ ดำเนินงานด้านพื้นที่ สีเขียวของภาครัฐ ภาคประชาสังคม ๒. สร้างช่องทางการ สื่อสารความรู้ ปัญหา และแนวทางการแก้ไข ปัญหาผ่านสื่อสังคม ออนไลน์	✓	✓	✓	✓	✓	- ภาครัฐ - ภาคเอกชน - ภาคประชา สังคม	-	

### คณะอนุกรรมการจัดการสิ่งแวดล้อมชุมชนและพื้นที่เฉพาะ

- |  |  |
|--|--|
| ๑. นายสันติ บุญประคับ  | ประธานอนุกรรมการ                                     |
| ๒. เลขาธิการสำนักงานนโยบายและแผนทรัพยากรธรรมชาติและสิ่งแวดล้อม หรือผู้แทน                            | รองประธานอนุกรรมการ                                  |
| ๓. ผู้อำนวยการสำนักงานนโยบายและแผนการขนส่งและจราจร หรือผู้แทน  | อนุกรรมการ   |
| ๔. อธิบดีกรมโยธาธิการและผังเมือง หรือผู้แทน  | อนุกรรมการ   |
| ๕. อธิบดีกรมส่งเสริมการปกครองท้องถิ่น หรือผู้แทน   | อนุกรรมการ   |
| ๖. อธิบดีกรมที่ดิน หรือผู้แทน  | อนุกรรมการ   |
| ๗. อธิบดีกรมโรงงานอุตสาหกรรม หรือผู้แทน  | อนุกรรมการ   |
| ๘. อธิบดีกรมธนารักษ์ หรือผู้แทน  | อนุกรรมการ   |
| ๙. อธิบดีกรมพัฒนาพลังงานทดแทนและอนุรักษ์พลังงาน หรือผู้แทน   | อนุกรรมการ   |
| ๑๐. ผู้อำนวยการกองยุทธศาสตร์การพัฒนาระบบนิเวศ สำนักงานสภาพัฒนาการเศรษฐกิจและสังคมแห่งชาติ หรือผู้แทน | อนุกรรมการ   |
| ๑๑. ผู้ว่าราชการจังหวัดที่เกี่ยวข้อง หรือผู้แทน  | อนุกรรมการ   |
| ๑๒. อธิบดีกรมทรัพยากรน้ำ หรือผู้แทน  | อนุกรรมการ   |
| ๑๓. อธิบดีกรมควบคุมมลพิษ หรือผู้แทน  | อนุกรรมการ   |
| ๑๔. อธิบดีกรมส่งเสริมคุณภาพสิ่งแวดล้อม หรือผู้แทน  | อนุกรรมการ   |
| ๑๕. ผู้ว่าการการเคหะแห่งชาติ หรือผู้แทน  | อนุกรรมการ   |
| ๑๖. ผู้อำนวยการสถาบันพัฒนาองค์กรชุมชน หรือผู้แทน   | อนุกรรมการ   |
| ๑๗. นายกสมาคมสันนิบาตเทศบาลแห่งประเทศไทย หรือผู้แทน  | อนุกรรมการ   |
| ๑๘. นายกสมาคมนักผังเมืองไทย หรือผู้แทน   | อนุกรรมการ   |
| ๑๙. นายโรจน์ คุณเอนก   | ผู้ทรงคุณวุฒิด้านระบบนิเวศ                           |
| ๒๐. นางโสภารัตน์ จารุสมบัติ  | ผู้ทรงคุณวุฒิด้านการมีส่วนร่วม<br>ของประชาชนและชุมชน |
| ๒๑. นางสาวศิริวรรณ ศิลาพัชรนันท์   | ผู้ทรงคุณวุฒิด้านการบริหาร<br>จัดการเมือง            |
| ๒๒. นายพิชญ รัชฎาวงศ์  | ผู้ทรงคุณวุฒิด้านการจัดการ<br>มลพิษสิ่งแวดล้อมเมือง  |
| ๒๓. นายยงธนิศร์ พิมลเสถียร   | ผู้ทรงคุณวุฒิด้านผังเมือง<br>และการใช้ประโยชน์ที่ดิน |
| ๒๔. นายอำนาจ วงศ์บัณฑิต  | ผู้ทรงคุณวุฒิด้านกฎหมายมหาชน<br>และกฎหมายสิ่งแวดล้อม |
| ๒๕. ผู้อำนวยการกองสิ่งแวดล้อมชุมชนและพื้นที่เฉพาะ  | อนุกรรมการและเลขานุการ                               |
| ๒๖. เจ้าหน้าที่กองสิ่งแวดล้อมชุมชนและพื้นที่เฉพาะ  | อนุกรรมการและผู้ช่วยเลขานุการ<br>คนที่ ๑             |
| ๒๗. เจ้าหน้าที่กองสิ่งแวดล้อมชุมชนและพื้นที่เฉพาะ  | อนุกรรมการและผู้ช่วยเลขานุการ<br>คนที่ ๒             |

## บรรณานุกรม

- กฎกระทรวงกำหนดให้ทรัพย์สินอื่นเป็นหลักประกัน พ.ศ. ๒๕๖๑. (๒๕๖๑, ๕ พฤศจิกายน). ราชกิจจานุเบกษา. เล่ม ๑๓๕ ตอนที่ ๘๙ ก. หน้า ๑ - ๒.
- กรมส่งเสริมการปกครองท้องถิ่น. (ม.ป.ป.). เอกสารประกอบคำบรรยาย โครงการฝึกอบรมบุคลากร **ขององค์กรปกครองส่วนท้องถิ่นเพื่อเตรียมความพร้อมรองรับการจัดเก็บภาษีที่ดินและสิ่งปลูกสร้าง**. เอกสารประกอบอบรมเผยแพร่ความรู้และแนวทางปฏิบัติตามพระราชบัญญัติภาษีที่ดินและสิ่งปลูกสร้าง พ.ศ. ๒๕๖๒. โรงแรมริเวอร์ไซด์ กรุงเทพฯ, ๒๑ พฤศจิกายน ๒๕๖๒.
- กระทรวงมหาดไทย. (ม.ป.ป.). [ออนไลน์]. **เป้าหมายการพัฒนาที่ยั่งยืนและกระทรวงมหาดไทย**. [สืบค้นวันที่ ๒๓ เมษายน ๒๕๖๓] จาก กระทรวงมหาดไทย เว็บไซต์: [http://122.155.1.141/upload/minisite/file\\_attach/229/5b1e24134b844.pdf](http://122.155.1.141/upload/minisite/file_attach/229/5b1e24134b844.pdf)
- กองการต่างประเทศ สำนักงานปลัดกระทรวงทรัพยากรธรรมชาติและสิ่งแวดล้อม. (๒๕๖๓). [ออนไลน์] **แผนปฏิบัติการอาเซียนด้านสิ่งแวดล้อมของประเทศไทย พ.ศ. ๒๕๖๑ - ๒๕๖๘ (ฉบับปรับปรุง พ.ศ. ๒๕๖๒)**. [สืบค้นวันที่ ๒๓ เมษายน ๒๕๖๓] จาก กองการต่างประเทศ สำนักงานปลัดกระทรวงทรัพยากรธรรมชาติและสิ่งแวดล้อม เว็บไซต์: <http://www.mnre.go.th/oic/th/information/more/136/page/1>
- กองประสานการจัดการทรัพยากรธรรมชาติและสิ่งแวดล้อม สำนักงานนโยบายและแผนทรัพยากรธรรมชาติและสิ่งแวดล้อม. (๒๕๖๐). **แผนปฏิบัติการจัดการความหลากหลายทางชีวภาพ พ.ศ. ๒๕๖๐-๒๕๖๕**. พิมพ์ครั้งที่ ๑. กรุงเทพมหานคร: บริษัท เท็กซ์ แอนด์ เจอร์นัล พับลิเคชั่น จำกัด.
- กองสิ่งแวดล้อมชุมชนและพื้นที่เฉพาะ สำนักงานนโยบายและแผนทรัพยากรธรรมชาติและสิ่งแวดล้อม. (๒๕๖๒). **แนวทางการขับเคลื่อนการจัดการพื้นที่สีเขียวอย่างยั่งยืน**. พิมพ์ครั้งที่ ๑. กรุงเทพมหานคร: ห้างหุ้นส่วนจำกัด เอส พี ก๊อปปี้ ปริ้น.
- การรถไฟแห่งประเทศไทย. (๒๕๖๕). [ออนไลน์]. **พระราชบัญญัติจัดวางการรถไฟและทางหลวง พระพุทธศักราช ๒๕๖๔**. [สืบค้นวันที่ ๓๐ มีนาคม ๒๕๖๕] จาก การรถไฟแห่งประเทศไทย พระราชบัญญัติ สำนักงานคณะกรรมการกฤษฎีกา. เว็บไซต์: <https://www.railway.co.th/assetsBackend/images/ckNewsImg/files/2019-00/พระราชบัญญัติจัดวางการรถไฟและทางหลวงพระพุทธศักราช%20๒๕๖๔.PDF>
- ข้อบังคับคณะกรรมการการนิคมอุตสาหกรรมแห่งประเทศไทย ว่าด้วยมาตรฐานระบบสาธารณสุขปโภค สิ่งอำนวยความสะดวกและบริการ สำหรับนิคมอุตสาหกรรมเชิงนิเวศ พ.ศ. ๒๕๕๗. (๒๕๕๘, ๑๓ มกราคม). ราชกิจจานุเบกษา. เล่ม ๑๓๒ ตอนพิเศษ ๘ ง. หน้า ๑๗ - ๓๔.

ข้อบังคับคณะกรรมการการนิคมอุตสาหกรรมแห่งประเทศไทย ว่าด้วยมาตรฐานระบบสาธารณูปโภค  
สิ่งอำนวยความสะดวกและบริการ สำหรับนิคมอุตสาหกรรมเชิงนิเวศ (ฉบับที่ ๒) พ.ศ. ๒๕๖๑.  
(๒๕๖๑, ๑๓ พฤศจิกายน). **ราชกิจจานุเบกษา**. เล่ม ๑๓๕ ตอนพิเศษ ๒๘๖ ง. หน้า ๒๕ - ๒๖.

ข้อบังคับคณะกรรมการการนิคมอุตสาหกรรมแห่งประเทศไทย ว่าด้วยหลักเกณฑ์ และเงื่อนไขการร่วม  
ดำเนินงานกับบุคคลอื่นในการจัดตั้งนิคมอุตสาหกรรม พ.ศ. ๒๕๖๒. (๒๕๖๒, ๒๙ ตุลาคม).  
**ราชกิจจานุเบกษา**. เล่ม ๑๓๖ ตอนพิเศษ ๒๖๗ ง. หน้า ๖๐ - ๗๒.

โครงการวิจัยและสนับสนุนเป้าหมายการพัฒนาที่ยั่งยืน (SDG Move). (ม.ป.ป.). [ออนไลน์]. **ความรู้พื้นฐาน**.  
[สืบค้นวันที่ ๒๓ เมษายน ๒๕๖๓] จาก โครงการวิจัยและสนับสนุนเป้าหมายการพัฒนาที่ยั่งยืน  
(SDG Move) ศูนย์บริการวิชาการเศรษฐศาสตร์ (ERTC) คณะเศรษฐศาสตร์ มหาวิทยาลัยธรรมศาสตร์  
เว็บไซต์: <https://www.sdgmovement.com/sdg-101/>

ประกาศยุทธศาสตร์ชาติ (พ.ศ. ๒๕๖๑ - ๒๕๘๐). (๒๕๖๑, ๑๓ ตุลาคม). **ราชกิจจานุเบกษา**. เล่ม ๑๓๕  
ตอนที่ ๘๒ ก. หน้า ๑.

ประกาศสำนักนายกรัฐมนตรี เรื่อง การประกาศแผนการปฏิรูปประเทศ. (๒๕๖๑, ๑๖ เมษายน).  
**ราชกิจจานุเบกษา**. เล่ม ๑๓๕ ตอนที่ ๒๔ ก. (เล่มที่ ๓). หน้า ๑ - ๒.

ประกาศสำนักนายกรัฐมนตรี เรื่อง การประกาศแผนแม่บทภายใต้ยุทธศาสตร์ชาติ (พ.ศ. ๒๕๖๑ - ๒๕๘๐).  
(๒๕๖๒, ๑๘ เมษายน). **ราชกิจจานุเบกษา**. เล่ม ๑๓๖ ตอนที่ ๕๑ ก. หน้า ๑.

พระราชกฤษฎีกาออกตามความในประมวลรัษฎากร ว่าด้วยการยกเว้นรัษฎากร (ฉบับที่ ๔๒๘) พ.ศ. ๒๕๔๘.  
(๒๕๔๘, ๒๔ มกราคม). **ราชกิจจานุเบกษา**. เล่ม ๑๒๒ ตอนที่ ๘ ก. หน้า ๔ - ๗.

พระราชกฤษฎีกาออกตามความในประมวลรัษฎากร ว่าด้วยการยกเว้นรัษฎากร (ฉบับที่ ๖๘๘) พ.ศ. ๒๕๖๒.  
(๒๕๖๒, ๑๒ พฤศจิกายน). **ราชกิจจานุเบกษา**. เล่ม ๑๓๖ ตอนที่ ๑๑๗ ก. หน้า ๑ - ๓.

พระราชบัญญัติการทางพิเศษแห่งประเทศไทย พ.ศ. ๒๕๕๐. (๒๕๕๑, ๘ มกราคม). **ราชกิจจานุเบกษา**.  
เล่ม ๑๒๕ ตอนที่ ๔ ก. หน้า ๙ - ๒๖.

พระราชบัญญัติการผังเมือง พ.ศ. ๒๕๖๒. (๒๕๖๒, ๒๙ พฤษภาคม). **ราชกิจจานุเบกษา**. เล่ม ๑๓๖ ตอนที่ ๗๑  
ก. หน้า ๒๗ - ๗๐.

พระราชบัญญัติการรถไฟฟ้ามหานครแห่งประเทศไทย พ.ศ. ๒๕๔๓. (๒๕๔๓, ๑ ธันวาคม). **ราชกิจจานุเบกษา**.  
เล่ม ๑๑๗ ตอนที่ ๑๑๔ ก. หน้า ๑ - ๒๔.

พระราชบัญญัติทางหลวง (ฉบับที่ ๒) พ.ศ. ๒๕๔๙. (๒๕๔๙, ๘ กันยายน). **ราชกิจจานุเบกษา**. เล่ม ๑๒๓  
ตอนที่ ๙๒ ก. หน้า ๑ - ๑๔.

พระราชบัญญัติทางหลวง พ.ศ. ๒๕๓๕. (๒๕๓๕, ๑๘ เมษายน). **ราชกิจจานุเบกษา**. เล่ม ๑๐๙ ตอนที่ ๕๒.  
หน้า ๖ - ๒๔.

พระราชบัญญัติที่ราชพัสดุ พ.ศ. ๒๕๖๒. (๒๕๖๒, ๙ มีนาคม). **ราชกิจจานุเบกษา**. เล่ม ๑๓๖ ตอนที่ ๒๘ ก.  
หน้า ๑ - ๑๔.

พระราชบัญญัติภาษีที่ดินและสิ่งปลูกสร้าง พ.ศ. ๒๕๖๒. (๒๕๖๒, ๑๒ มีนาคม). **ราชกิจจานุเบกษา**. เล่ม ๑๓๖  
ตอนที่ ๓๐ ก. หน้า ๒๑ - ๕๑.

พระราชบัญญัติว่าด้วยการจัดการอสังหาริมทรัพย์เพื่อกิจการขนส่งมวลชน พ.ศ. ๒๕๔๐. (๒๕๔๐, ๑๖  
พฤศจิกายน). **ราชกิจจานุเบกษา**. เล่ม ๑๑๔ ตอนที่ ๗๒ ก. หน้า ๑ - ๑๗.

พระราชบัญญัติสวนป่า (ฉบับที่ ๒) พ.ศ. ๒๕๕๘. (๒๕๕๘, ๒๖ พฤษภาคม). **ราชกิจจานุเบกษา**. เล่ม ๑๓๒  
ตอนที่ ๔๔ ก. หน้า ๑ - ๘.

พระราชบัญญัติหลักประกันทางธุรกิจ พ.ศ. ๒๕๕๘. (๒๕๕๘, ๕ พฤศจิกายน). **ราชกิจจานุเบกษา**. เล่ม ๑๓๒  
ตอนที่ ๑๐๔ ก. หน้า ๑ - ๒๓.

ระเบียบกระทรวงการคลัง ว่าด้วยการจัดหาประโยชน์ในที่ราชพัสดุ พ.ศ. ๒๕๕๒. (๒๕๕๒, ๒๙ กันยายน).  
**ราชกิจจานุเบกษา**. เล่ม ๑๒๖ ตอนพิเศษ ๑๔๒ ง. หน้า ๑ - ๒๔.

สำนักงานนโยบายและแผนทรัพยากรธรรมชาติและสิ่งแวดล้อม. (๒๕๕๐). **แผนปฏิบัติการเชิงนโยบาย  
ด้านการจัดการพื้นที่สีเขียวชุมชนเมืองอย่างยั่งยืน**. (ม.ป.ท.).

สำนักงานนโยบายและแผนทรัพยากรธรรมชาติและสิ่งแวดล้อม. (๒๕๖๐). **แนวทางการจัดทำรายงานการ  
วิเคราะห์ผลกระทบสิ่งแวดล้อมโครงการหรือกิจการด้านอาคาร การจัดสรรที่ดิน และบริการชุมชน**.  
พิมพ์ครั้งที่ ๑. กรุงเทพมหานคร: ห้างหุ้นส่วนจำกัด บี.วี.ออฟเซต.

สำนักงานนโยบายและแผนทรัพยากรธรรมชาติและสิ่งแวดล้อม. (๒๕๖๓). **แนวทางปฏิบัติงานเพื่อขับเคลื่อน  
การจัดการพื้นที่สีเขียวอย่างยั่งยืน**. พิมพ์ครั้งที่ ๑. กรุงเทพมหานคร: ห้างหุ้นส่วนจำกัด เอส พี ก๊อปปี้  
ปรีน.

สำนักงานนโยบายและแผนทรัพยากรธรรมชาติและสิ่งแวดล้อม. (๒๕๖๕). (ร่าง) **กรอบแผนจัดการคุณภาพ  
สิ่งแวดล้อม พ.ศ. ๒๕๖๖ - ๒๕๗๐**. (ม.ป.ท.).

สำนักงานปลัดกระทรวงทรัพยากรธรรมชาติและสิ่งแวดล้อม กระทรวงทรัพยากรธรรมชาติและสิ่งแวดล้อม.  
(๒๕๖๐). [ออนไลน์]. หนังสือกระทรวงทรัพยากรธรรมชาติและสิ่งแวดล้อม ด่วนที่สุด ที่ ทส ๐๒๐๔.๔/  
๑๘๙๕ ลงวันที่ ๓๐ สิงหาคม ๒๕๖๐ เรื่อง ร่างเอกสารผลลัพธ์ของการประชุมรัฐมนตรีอาเซียนด้าน  
สิ่งแวดล้อม ครั้งที่ ๑๔ [สืบค้นวันที่ ๒๓ เมษายน ๒๕๖๓] จาก สำนักความร่วมมือด้าน  
ทรัพยากรธรรมชาติและสิ่งแวดล้อมระหว่างประเทศ สำนักงานปลัดกระทรวงทรัพยากรธรรมชาติและ



สิ่งแวดล้อม กระทรวงทรัพยากรธรรมชาติและสิ่งแวดล้อม\_เว็บไซต์:\_[http://www.cabinet.soc.go.th/doc\\_image/2560/9932569822.pdf](http://www.cabinet.soc.go.th/doc_image/2560/9932569822.pdf)

สำนักผังเมือง กรุงเทพมหานคร. (๒๕๕๘). **คู่มือผังเมืองรวมกรุงเทพมหานคร**. (ม.ป.ท.).

สำนักงานสภาพัฒนาการเศรษฐกิจและสังคมแห่งชาติ. (๒๕๖๔). [ออนไลน์]. (ร่าง) **แผนพัฒนาเศรษฐกิจและสังคมแห่งชาติ ฉบับที่ 13 “พลิกโฉมประเทศไทยสู่สังคมก้าวหน้า เศรษฐกิจสร้างมูลค่าอย่างยั่งยืน”**. [สืบค้นวันที่ ๒๐ กุมภาพันธ์ ๒๕๖๕] จาก สำนักงานสภาพัฒนาการเศรษฐกิจและสังคมแห่งชาติ. เว็บไซต์: <https://www.nesdc.go.th/download/document/Yearend/2021/plan13.pdf>

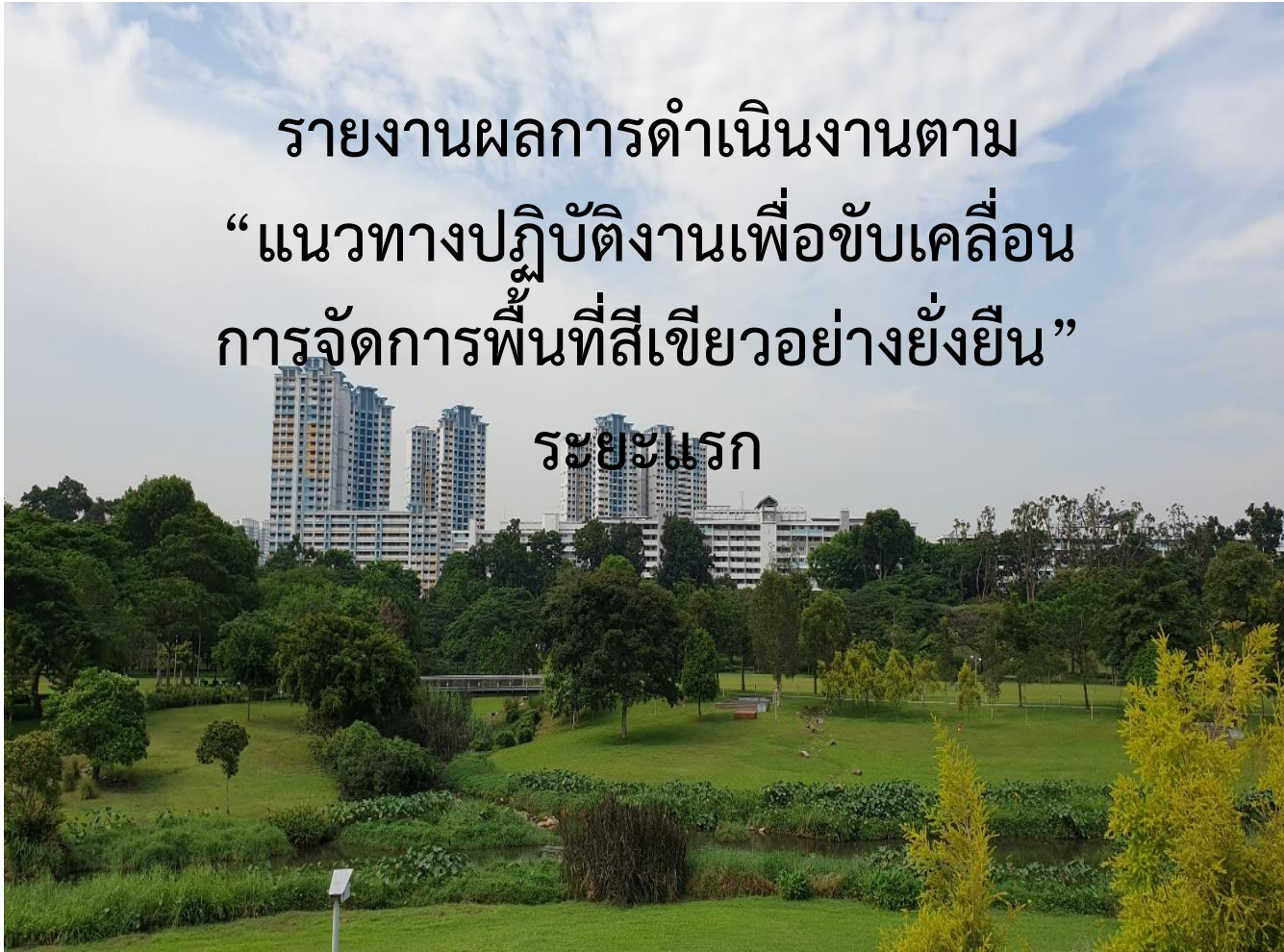
## ภาคผนวก

- ภาคผนวก ก รายงานผลการดำเนินงานตาม “แนวทางปฏิบัติงานเพื่อขับเคลื่อนการจัดการพื้นที่สีเขียวอย่างยั่งยืน ระยะแรก”
- ภาคผนวก ข รายชื่อหน่วยงานที่จัดส่งข้อมูลโครงการ/กิจกรรมที่จะดำเนินการภายในระยะ ๕ ปี
- ภาคผนวก ค ผลการรับฟังความเห็นต่อแนวทางปฏิบัติงานเพื่อขับเคลื่อนการจัดการพื้นที่สีเขียวอย่างยั่งยืน ระยะที่ ๒ (พ.ศ. ๒๕๖๖ - ๒๕๗๐)

ภาคผนวก ก




รายงานผลการดำเนินงานตาม  
“แนวทางปฏิบัติงานเพื่อขับเคลื่อน  
การจัดการพื้นที่สีเขียวอย่างยั่งยืน”  
ระยะแรก



สำนักงานนโยบายและแผนทรัพยากรธรรมชาติและสิ่งแวดล้อม  
กระทรวงทรัพยากรธรรมชาติและสิ่งแวดล้อม

๒๑ กรกฎาคม ๒๕๖๕

## รายงานผลการดำเนินงานตาม “แนวทางปฏิบัติงานเพื่อขับเคลื่อนการจัดการพื้นที่สีเขียวอย่างยั่งยืน” ระยะแรก



เครดิตรูปภาพ: สำรวจ สวนป่าเบญจกิติ จากโรงงานยาสูบ สู สวนป่าใจกลางกรุง (sanook.com)

สำนักงานนโยบายและแผนทรัพยากรธรรมชาติและสิ่งแวดล้อม ได้จัดทำ “แนวทางการขับเคลื่อนการจัดการพื้นที่สีเขียวอย่างยั่งยืน” เพื่อเป็นกรอบการปฏิบัติสำหรับทุกภาคส่วน ทั้งภาครัฐ เอกชน ชุมชน และประชาชน ดำเนินการตามบทบาทหน้าที่ความรับผิดชอบและบูรณาการความร่วมมือ ซึ่งได้รับความเห็นชอบจากคณะกรรมการสิ่งแวดล้อมแห่งชาติ ในคราวการประชุมคณะกรรมการสิ่งแวดล้อมแห่งชาติ ครั้งที่ ๔/๒๕๖๑ เมื่อวันที่ ๑ สิงหาคม ๒๕๖๑ และคณะรัฐมนตรีมีมติรับทราบมติคณะกรรมการสิ่งแวดล้อมแห่งชาติ ครั้งที่ ๔/๒๕๖๑ เมื่อวันที่ ๒๖ พฤศจิกายน ๒๕๖๑ และได้จัดทำ “แนวทางปฏิบัติงานเพื่อขับเคลื่อนการจัดการพื้นที่สีเขียวอย่างยั่งยืน” เพื่อรองรับและเป็นกรอบในการผลักดันแนวทางการขับเคลื่อนการจัดการพื้นที่สีเขียวอย่างยั่งยืน โดยถ่ายทอดแนวทาง เป้าหมายและตัวชี้วัด รวมทั้งมาตรการตามแนวทางการขับเคลื่อนฯ ไปสู่การปฏิบัติบนพื้นฐานของการดำเนินงานตามแนวทางการขับเคลื่อนฯ แผนปฏิบัติการเชิงนโยบายด้านการจัดการพื้นที่สีเขียวชุมชนเมืองอย่างยั่งยืน และความสอดคล้องเชื่อมโยงกับแผน นโยบายและทิศทางการพัฒนาประเทศ ภูมิภาคอาเซียน และระดับโลก ทั้งนี้ แนวทางปฏิบัติงานฯ ได้รับความเห็นชอบจากคณะกรรมการจัดการ สิ่งแวดล้อมชุมชนและพื้นที่เฉพาะ ในคราวการประชุมฯ ครั้งที่ ๑/๒๕๖๓ เมื่อวันที่ ๒๓ มีนาคม ๒๕๖๓ และ คณะกรรมการสิ่งแวดล้อมแห่งชาติ ในคราวการประชุมฯ ครั้งที่ ๕/๒๕๖๓ เมื่อวันที่ ๒๓ กันยายน ๒๕๖๓

สำนักงานนโยบายและแผนทรัพยากรธรรมชาติและสิ่งแวดล้อม (สผ.) เห็นความสำคัญของพื้นที่สีเขียวในมิติต่าง ๆ ที่สามารถช่วยบรรเทาสถานการณ์ในปัจจุบัน และตระหนักถึงการดำเนินงานด้านพื้นที่สีเขียวที่จำเป็น ต้องอาศัยการบูรณาการร่วมกันของหน่วยงานและภาคส่วนที่เกี่ยวข้อง ในการบริหารจัดการอย่างต่อเนื่องและยั่งยืน เพื่อให้ได้พื้นที่สีเขียวที่มีคุณภาพและเพียงพอทางด้านปริมาณเพื่อสร้างความสมดุลด้านสิ่งแวดล้อม บรรเทามลพิษทางอากาศ และเสริมสร้างสุขภาวะที่ดีต่อประชาชน จึงได้จัดทำแบบฟอร์มรายงาน

ผลการดำเนินงานตาม “แนวทางปฏิบัติงานเพื่อขับเคลื่อนการจัดการพื้นที่สีเขียวอย่างยั่งยืน” ปี พ.ศ. ๒๕๖๔ - ๒๕๖๕ เพื่อให้หน่วยงานและภาคส่วนที่เกี่ยวข้องรายงานผลดังกล่าว ซึ่ง สผ. ได้รวบรวมและจัดทำสรุป พร้อมทั้งวิเคราะห์ผลการดำเนินงานตามแนวทางการขับเคลื่อนการจัดการพื้นที่สีเขียวอย่างยั่งยืน และแนวทางปฏิบัติงานเพื่อขับเคลื่อนการจัดการพื้นที่สีเขียวอย่างยั่งยืนในระยะแรก รวมทั้งนำข้อเสนอแนะ อุปสรรคและการแก้ไขปัญหาที่หน่วยงานและภาคส่วนที่เกี่ยวข้องเสนอมาใช้เป็นแนวทาง การปรับปรุงเพิ่มเติมต่อไปในอนาคต โดยมีรายละเอียดแบ่งเป็น ๖ ส่วน ประกอบด้วย

ส่วนที่ ๑ ข้อมูลทั่วไปของหน่วยงานที่ตอบแบบฟอร์มรายงานผลการดำเนินงานตาม “แนวทางการขับเคลื่อนการจัดการพื้นที่สีเขียวอย่างยั่งยืน” และ “แนวทางปฏิบัติงานเพื่อขับเคลื่อนการจัดการพื้นที่สีเขียวอย่างยั่งยืน”

ส่วนที่ ๒ ข้อมูลพื้นที่สีเขียวเพื่อบริการสาธารณะขององค์กรปกครองส่วนท้องถิ่น

ส่วนที่ ๓ เป้าหมายการเพิ่มพื้นที่สีเขียวของหน่วยงาน (ตารางเมตร)

ส่วนที่ ๔ พื้นที่สีเขียวต้นแบบ

ส่วนที่ ๕ พื้นที่สีเขียวนาร่อง

ส่วนที่ ๖ มุมมองของพื้นที่สีเขียว "พื้นที่สีเขียวกินได้/พื้นที่สำหรับผักสวนครัว" ต่อเศรษฐกิจครัวเรือน

**ส่วนที่ ๑ ข้อมูลทั่วไปของหน่วยงานที่จัดทำแบบฟอร์มรายงานผลการดำเนินงานตาม “แนวทางการขับเคลื่อนการจัดการพื้นที่สีเขียวอย่างยั่งยืน” และ “แนวทางปฏิบัติงานเพื่อขับเคลื่อนการจัดการพื้นที่สีเขียวอย่างยั่งยืน”**

หน่วยงานและภาคส่วนที่เกี่ยวข้องที่ได้จัดส่งแบบฟอร์มรายงานผลการดำเนินงานตาม “แนวทางการปฏิบัติงานพื้นที่ขับเคลื่อนการจัดการพื้นที่สีเขียวอย่างยั่งยืน” โดยปี พ.ศ. ๒๕๖๕ ถือเป็นปีสิ้นสุดของแนวทางการปฏิบัติงานฯ ระยะแรก พบว่า มีหน่วยงานและภาคส่วนที่เกี่ยวข้องตอบแบบสอบถาม จำนวน ๖๗๒ ราย โดยมีองค์กรปกครองส่วนท้องถิ่น ได้แก่ กรุงเทพมหานคร เมืองพัทยา องค์การบริหารส่วนจังหวัด เทศบาลนคร เทศบาลเมือง และเทศบาลตำบล รวมทั้งองค์การบริหารส่วนตำบล รวมจำนวน ๖๖๖ แห่ง หน่วยงานราชการส่วนกลาง จำนวน ๑ แห่ง หน่วยงานราชการส่วนภูมิภาค จำนวน ๑๖ แห่ง และภาคการศึกษา จำนวน ๑ แห่ง ขณะที่ปี พ.ศ. ๒๕๖๔ มีองค์กรปกครองส่วนท้องถิ่น ตอบแบบฯ จำนวน ๑๗๘ แห่ง หน่วยงานราชการส่วนกลาง จำนวน ๖ แห่ง รัฐวิสาหกิจ จำนวน ๕ แห่ง หน่วยงานราชการส่วนภูมิภาค จำนวน ๒๖ แห่ง ภาคการศึกษา จำนวน ๓ แห่ง ภาคเอกชนและองค์กรอิสระ จำนวน ๑ แห่ง

## ส่วนที่ ๒ ข้อมูลพื้นที่สวนสาธารณะขององค์กรปกครองส่วนท้องถิ่น

ข้อมูลพื้นที่สวนสาธารณะขององค์กรปกครองส่วนท้องถิ่นในส่วนที่ ๒ เป็นข้อมูลที่หน่วยงานท้องถิ่น ได้แก่ กรุงเทพมหานคร พัทยา เทศบาลนคร เทศบาลเมือง เทศบาลตำบล และองค์การบริหารส่วนตำบลได้นำส่งข้อมูลให้ สผ. ผ่านแบบฟอร์มฯ โดย สผ. ได้นำข้อมูลที่ได้รับจากหน่วยงานมาคำนวณสัดส่วนพื้นที่สีเขียวสาธารณะต่อประชากร เพื่อใช้ประเมินตัวชี้วัดในแนวทางการขับเคลื่อนการจัดการพื้นที่สีเขียวอย่างยั่งยืน และแนวทางปฏิบัติงานเพื่อขับเคลื่อนการจัดการพื้นที่สีเขียวอย่างยั่งยืน ดังแสดงในตารางที่ ๑ โดยพบว่า หลายเทศบาลมีผลการดำเนินงานบรรลุเป้าหมาย ขณะที่หลายเทศบาลยังไม่บรรลุ เนื่องจากมีปัญหาด้านงบประมาณ บุคลากร และพื้นที่ดำเนินงาน และเทศบาลหลายแห่งไม่ได้จัดส่งข้อมูล ทั้งนี้ พบว่าค่าเฉลี่ยพื้นที่สีเขียวสาธารณะต่อประชากรของเทศบาลนคร เทศบาลเมือง และเทศบาลตำบล คิดเป็น ๖.๙๖ ๓.๒๓ และ ๒.๖๔ ตามลำดับ โดยเป็นค่าเฉลี่ยที่คำนวณจากเทศบาลนครจำนวน ๖ แห่ง เทศบาลเมือง ๒๗ แห่ง และเทศบาลตำบล ๑๒๒ แห่ง สำหรับกรุงเทพมหานครและเมืองพัทยามีพื้นที่สีเขียวสาธารณะต่อประชากร ๗.๕๙ และ ๖.๕๖ ตารางเมตรต่อคน ตามลำดับ ดังแสดงในรูปที่ ๑ ซึ่งเทศบาลที่มีพื้นที่สีเขียวสาธารณะต่อประชากรมากกว่าเป้าหมายที่กำหนด อาทิ เทศบาลนครนครปฐม เทศบาลนครพิษณุโลก เทศบาลนครระยอง เทศบาลนครยะลา และเทศบาลนครเชียงราย เทศบาลเมืองศรีสะเกษ เทศบาลเมืองอรัญญิก พิษณุโลก เทศบาลเมืองโยธิน เทศบาลเมืองทุ่งสง นครศรีธรรมราช เทศบาลตำบลเชียงใหม่ ร้อยเอ็ด เทศบาลตำบลหัวปลวก สระบุรี เทศบาลตำบลเกษไชโย อ่างทอง เทศบาลตำบลยางฮ่อม เชียงราย เทศบาลตำบลทัพทัน อุทัยธานี เทศบาลตำบลพลับพลา จันทบุรี เทศบาลตำบลบ้านเกาะ อุดรดิตถ์ เทศบาลตำบลชนบท ขอนแก่น เทศบาลตำบลชลบทวิบูลย์ ขอนแก่น เทศบาลตำบลโนนสมบูรณ์ ขอนแก่น เทศบาลตำบลป่าแดง พิษณุโลก เทศบาลตำบลแม่สอย เชียงใหม่ เทศบาลตำบลบ้านปล้อง เชียงราย เทศบาลตำบลทุ่งช้าง น่าน และเทศบาลตำบลหัวกัญแจ ชลบุรี

ตารางที่ ๑ พื้นที่สีเขียวสาธารณะต่อประชากรขององค์กรปกครองส่วนท้องถิ่น (ตารางเมตรต่อคน)

ชื่อเทศบาล	จังหวัด	พื้นที่สีเขียวสาธารณะของเทศบาล (ตารางเมตร)	พื้นที่สีเขียวสาธารณะต่อประชากร (ตารางเมตร/คน)
กรุงเทพมหานคร	กรุงเทพมหานคร	๔๑,๙๓๙,๗๐๐	๗.๕๙
เมืองพัทยา	ชลบุรี	๗๐๒,๔๐๐	๖.๕๖
เทศบาลนครเชียงราย	เชียงราย	๑,๐๐๗,๗๒๘	๑๔.๔๕
เทศบาลนครนครปฐม*	นครปฐม	๕๓๑,๗๐๐	๗.๐๙
เทศบาลนครปากเกร็ด*	นนทบุรี	๑๙๑,๖๐๐	๑.๐๑
เทศบาลนครพิษณุโลก	พิษณุโลก	๕๑๓,๒๗๑	๗.๗๒
เทศบาลนครอ้อมน้อย	สมุทรสาคร	๑,๑๖๐,๐๐๐	๒๒.๒๗
เทศบาลนครระยอง	ระยอง	๖๔๗,๑๕๒	๑๐.๑๔
เทศบาลนครยะลา	ยะลา	๗๗๖,๔๒๐	๑๒.๔๖
เทศบาลเมืองแพร่*	แพร่	๖๗,๒๐๐	๔.๓๕
เทศบาลเมืองชัยนาท*	ชัยนาท	๑๑,๑๙๑	๐.๙๖
เทศบาลเมืองไร่ชิ่ง	นครปฐม	๖๖๐	๐.๐๓
เทศบาลเมืองสามควายเผือก	นครปฐม	๙๙๐	๐.๐๙

ชื่อเทศบาล	จังหวัด	พื้นที่สีเขียวสาธารณะของเทศบาล (ตารางเมตร)	พื้นที่สีเขียวสาธารณะต่อประชากร (ตารางเมตร/คน)
เทศบาลเมืองตากลิ*	นครสวรรค์	๗๕,๒๐๐	๓.๑๙
เทศบาลเมืองสนั่นรักษ์*	ปทุมธานี	๑๐๓,๑๗๐	๓.๓๐
เทศบาลเมืองอรัญญิก	พิษณุโลก	๑๙๔,๒๒๗	๖.๕๐
เทศบาลเมืองเขาสامยอด*	ลพบุรี	๕๐,๐๐๐	๑.๖๙
เทศบาลเมืองกระทุ่มแบน	สมุทรสาคร	๕๗,๓๕๓	๒.๙๓
เทศบาลเมืองอ่างทอง*	อ่างทอง	๔๗,๗๕๕	๓.๗๘
เทศบาลเมืองวังสะพุง*	เลย	๖๒,๑๗๕	๕.๖๔
เทศบาลเมืองบึงกาฬ	บึงกาฬ	๘๒,๙๗๕	๔.๐๗
เทศเมืองมุกดาหาร*	มุกดาหาร	๑๓๖,๐๐๐	๔.๑๑
เทศบาลเมืองมหาสารคาม	มหาสารคาม	๑๒๘,๗๑๕	๓.๑๐
เทศบาลเมืองยโสธร*	ยโสธร	๑๙๔,๓๘๙	๙.๕๙
เทศบาลเมืองศรีสะเกษ	ศรีสะเกษ	๒๕๐,๒๘๘	๖.๒๙
เทศบาลเมืองขลุง*	จันทบุรี	๑๓,๕๕๔	๑.๒๕
เทศบาลเมืองจันทบุรี*	จันทบุรี	๕๔๔,๐๐๐	๒๓.๕๔
เทศบาลเมืองบ้านบึง*	ชลบุรี	๒๔,๐๐๐	๑.๑๓
เทศบาลเมืองสัตหีบ*	ชลบุรี	๑๑,๘๔๓	๐.๕๒
เทศบาลเมืองแสนสุข*	ชลบุรี	๓๖,๔๕๘	๐.๗๘
เทศบาลเมืองอรัญญิประเทศ*	สระแก้ว	๖๔๐,๐๐๐	๓๖.๒๕
เทศบาลเมืองโพธาราม	ราชบุรี	๒๘,๗๑๙	๓.๒๑
เทศบาลเมืองชะอำ	เพชรบุรี	๖,๖๐๐	๐.๑๙
เทศบาลเมืองเพชรบุรี	เพชรบุรี	๘,๐๐๐	๐.๓๔
เทศบาลเมืองกันตัง*	ตรัง	๖๖๑,๓๒๘	๕๕.๓๕
เทศบาลเมืองทุ่งสง*	นครศรีธรรมราช	๓๐๒,๔๐๐	๑๐.๐๐
เทศบาลเมืองตะกั่วป่า*	พังงา	๕,๐๘๒	๐.๖๐
เทศบาลเมืองป่าตอง	ภูเก็ต	๒๕,๖๐๐	๑.๒๐
เทศบาลเมืองสะเดา*	สงขลา	๑๐๒,๖๔๑	๔.๗๒
เทศบาลตำบลดอนคิลา*	เชียงราย	๒๓,๕๐๐	๒.๓๓
เทศบาลตำบลท่าข้าม*	เชียงราย	๙๐๐	๐.๑๕
เทศบาลตำบลบ้านปล้อง	เชียงราย	๓๙,๔๗๑	๙.๓๒
เทศบาลตำบลแม่จัน	เชียงราย	๑๑,๕๑๒	๓.๐๕
เทศบาลตำบลยางฮอม*	เชียงราย	๘๐,๐๐๐	๗.๒๑
เทศบาลตำบลศรีดอนชัย*	เชียงราย	๒๗,๙๐๐	๓.๑๕
เทศบาลตำบลสันทราย	เชียงราย	๓๒,๐๐๐	๓.๔๔
เทศบาลตำบลสิริเวียงชัย	เชียงราย	๙๙,๒๐๐	๑๒.๘๐
เทศบาลตำบลหวาง*	เชียงราย	๑๐๐	๐.๐๑
เทศบาลตำบลไชยปราการ *	เชียงใหม่	๑๙,๙๘๒	๑.๒๖
เทศบาลตำบลไชยสถาน	เชียงใหม่	๑๕**	๐.๐๐
เทศบาลตำบลดอยแก้ว*	เชียงใหม่	๖๐	๐.๐๑
เทศบาลตำบลท่าศาลา*	เชียงใหม่	๒๐,๐๐๐	๒.๙๒
เทศบาลตำบลบ่อหลวง*	เชียงใหม่	๔๐๐	๐.๐๓
เทศบาลตำบลแม่สอย*	เชียงใหม่	๘๓,๒๐๐	๘.๙๙




ชื่อเทศบาล	จังหวัด	พื้นที่สีเขียวสาธารณะของเทศบาล (ตารางเมตร)	พื้นที่สีเขียวสาธารณะต่อประชากร (ตารางเมตร/คน)
เทศบาลตำบลสันปูเลย	เชียงใหม่	๑๑,๒๐๐	๐.๙๓
เทศบาลตำบลทุ่งช้าง*	น่าน	๓๒,๐๗๑	๙.๕๗
เทศบาลตำบลบ่อเกลือใต้*	น่าน	๑,๕๐๐	๐.๒๙
เทศบาลตำบลศรีสะเกษ*	น่าน	๒๗,๒๐๐	๓.๗๙
เทศบาลตำบลท่าวังทอง	พะเยา	๑๐,๐๐๐	๐.๖๗
เทศบาลตำบลบ้านสา*	พะเยา	๘,๐๒๕	๑.๙๔
เทศบาลตำบลรวมใจพัฒนา*	พะเยา	๒,๙๒๕	๑.๔๒
เทศบาลตำบลหงส์หิน*	พะเยา	๑๖,๐๐๐	๒.๓๗
เทศบาลตำบลบ้านปิน*	แพร่	๔,๘๐๐	๒.๑๓
เทศบาลตำบลวังชิ้น*	แพร่	๑๕๐	๐.๐๕
เทศบาลตำบลแม่ยม	แม่ฮ่องสอน	๓๐๐	๐.๐๓
เทศบาลตำบลแม่ลาน้อย	แม่ฮ่องสอน	๔๐๐	๐.๑๐
เทศบาลตำบลขุนยวม	แม่ฮ่องสอน	๑๕,๕๐๐	๔.๕๒
เทศบาลตำบลแม่พริก*	ลำปาง	๗๕	๐.๐๓
เทศบาลตำบลแม่เมาะ*	ลำปาง	๔๖,๕๖๐	๓.๐๐
เทศบาลตำบลเวียงยอง*	ลำพูน	๕,๖๒๘	๐.๘๖
เทศบาลตำบลหนองล่อง	ลำพูน	๑๔๔,๕๕๔	๒๕.๗๒
เทศบาลตำบลบ้านเกาะ	อุตรดิตถ์	๗๐,๑๔๔	๗.๗๑
เทศบาลตำบลหัวดง	อุตรดิตถ์	๘,๙๑๙	๑.๕๖
เทศบาลตำบลชาณุวรลักษบุรี*	กำแพงเพชร	๓๐,๕๕๐	๓.๖๙
เทศบาลตำบลท่ามะเขือ	กำแพงเพชร	๘,๐๐๐	๒.๐๖
เทศบาลตำบลเจ้าพระยา	ชัยนาท	๒๘๘,๐๐๐	๙๓.๘๔
เทศบาลตำบลบ้านเขยีน*	ชัยนาท	๑,๐๐๐	๐.๑๑
เทศบาลตำบลเกษตรสมบูรณ์*	ชัยภูมิ	๑๔,๕๘๘	๔.๘๘
เทศบาลตำบลห้วยยาง*	ชัยภูมิ	๔๘๐,๐๐๐	๓๐.๙๙
เทศบาลตำบลห้วยแย้*	ชัยภูมิ	๑๓,๕๐๐	๑.๘๑
เทศบาลตำบลดอนยายหอม*	นครปฐม	๔,๘๐๐	๐.๗๔
เทศบาลตำบลโพรงมะเดื่อ*	นครปฐม	๑๗๙,๒๐๐	๑๖.๕๑
เทศบาลตำบลโกรกพระ	นครสวรรค์	๖,๙๑๔	๓.๑๑
เทศบาลตำบลบ้านแดน*	นครสวรรค์	๒๕๐	๐.๐๔
เทศบาลตำบลบางไทร	พระนครศรีอยุธยา	๔,๐๙๕	๐.๔๐
เทศบาลตำบลเขาทRAY*	พิจิตร	๑,๑๖๐	๐.๒๖
เทศบาลตำบลนครไทย*	พิจิตร	๑๖๙,๗๕๖	๑๘.๗๙
เทศบาลตำบลป่าแดง	พิจิตร	๔๖,๗๗๖	๘.๖๖
เทศบาลตำบลวังชมพู*	เพชรบูรณ์	๘,๓๔๑	๒.๓๕
เทศบาลตำบลถนนใหญ่	ลพบุรี	๘,๓๕๘	๐.๗๙
เทศบาลตำบลตะกุด	สระบุรี	๑๐,๔๐๐	๒.๑๙
เทศบาลตำบลธารเกษม*	สระบุรี	๔๗,๑๗๒	๑๑.๕๔
เทศบาลตำบลหัวปลวก	สระบุรี	๑๖,๐๐๐	๕.๗๘
เทศบาลตำบลบ้านโตนด	สุโขทัย	๓,๒๓๖	๑.๓๓
เทศบาลตำบลลานหอย	สุโขทัย	๑๑๒,๐๐๐	๑๕.๔๒

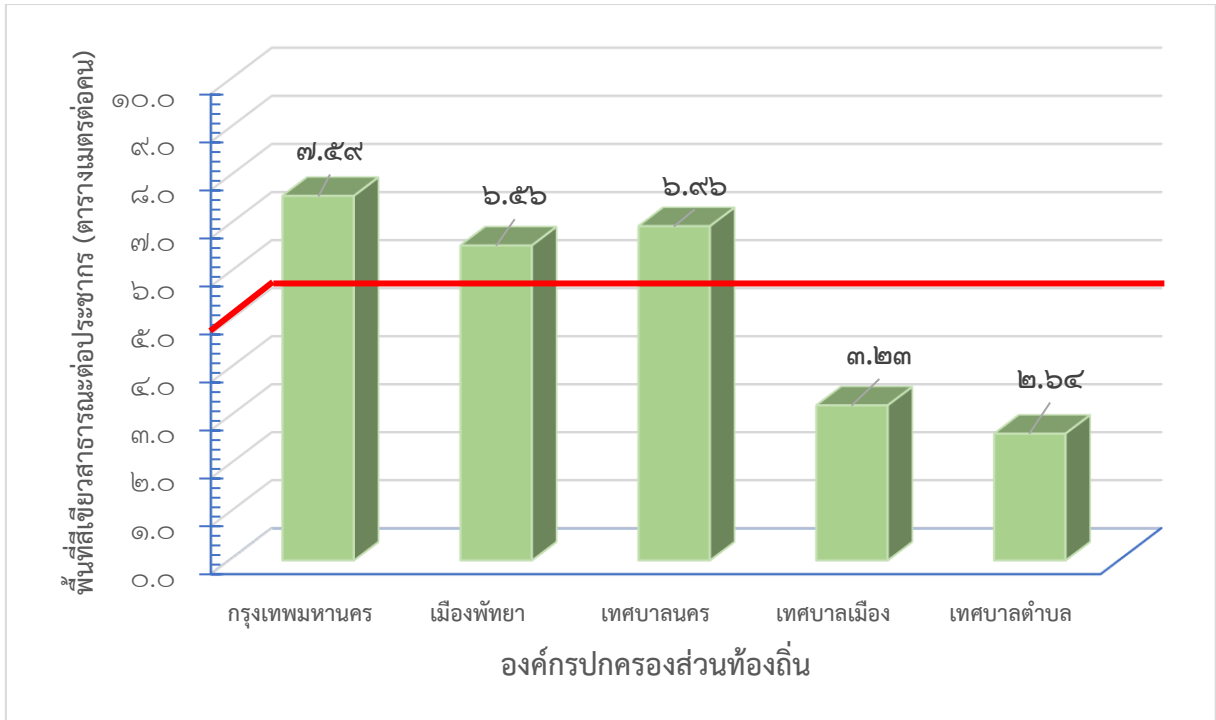
ชื่อเทศบาล	จังหวัด	พื้นที่สีเขียวสาธารณะของเทศบาล (ตารางเมตร)	พื้นที่สีเขียวสาธารณะต่อประชากร (ตารางเมตร/คน)
เทศบาลตำบลศรีสำโรง	สุโขทัย	๒,๘๐๐	๐.๓๘
เทศบาลตำบลกาบเชิง	สุรินทร์	๕,๖๐๐	๐.๔๑
เทศบาลตำบลเกษไชโย*	อ่างทอง	๑๗,๖๐๐	๖.๓๐
เทศบาลตำบลทางพระ*	อ่างทอง	๓,๖๒๖	๑.๓๕
เทศบาลตำบลป่าโมก*	อ่างทอง	๑๘๐	๐.๐๒
เทศบาลตำบลร่ำมะสัก	อ่างทอง	๖,๘๐๐	๑.๕๘
เทศบาลตำบลทัพทัน*	อุทัยธานี	๖๕,๕๐๐	๗.๓๒
เทศบาลตำบลเมืองกาจ	อุทัยธานี	๑๓๔,๔๐๐	๖๔.๑๒
เทศบาลตำบลหาดทอง	อุทัยธานี	๓๐,๘๔๘	๙.๕๐
เทศบาลตำบลสงเปลือย	กาฬสินธุ์	๔,๘๐๐	๐.๖๘
เทศบาลตำบลเขาสวนกวาง	ขอนแก่น	๑๐,๒๑๖	๐.๙๔
เทศบาลตำบลชนบท*	ขอนแก่น	๖๓,๗๘๐	๗.๙๓
เทศบาลตำบลชลบทวิบูลย์	ขอนแก่น	๓๒,๐๐๐	๘.๒๒
เทศบาลตำบลโนนสมบูรณ์*	ขอนแก่น	๔๙,๕๖๘	๘.๓๗
เทศบาลตำบลแวงน้อย	ขอนแก่น	๑๗๗,๖๐๐	๕๘.๑๕
เทศบาลตำบลสวาท	ขอนแก่น	๖,๖๐๐	๐.๓๖
เทศบาลตำบลแสงทอง	บุรีรัมย์	๔๐๐	๐.๐๗
เทศบาลตำบลแกดำ*	มหาสารคาม	๙,๒๐๐	๑.๗๐
เทศบาลตำบลหนองไผ่*	มหาสารคาม	๒๐๐	๐.๐๕
เทศบาลตำบลหนองสูงเหนือ	มุกดาหาร	๔๐๐	๐.๐๙
เทศบาลตำบลศรีแก้ว*	ยโสธร	๑๖,๐๐๐	๒.๘๔
เทศบาลตำบลเชียงใหม่	ร้อยเอ็ด	๔๖,๔๐๐	๕.๖๕
เทศบาลตำบลดงสิงห์	ร้อยเอ็ด	๑๘,๐๐๐	๑.๙๒
เทศบาลตำบลเหล่าปอแดง	สกลนคร	๒๕๐,๕๖๐	๓๓.๐๐
เทศบาลตำบลหัวตะพาน*	อำนาจเจริญ	๒๑,๓๐๘	๓.๐๙
เทศบาลตำบลภูผาแดง	อุดรธานี	๖๔๐,๐๐๐	๘๑.๓๓
เทศบาลตำบลโคกสูง	อุดรธานี	๑,๒๐๐	๐.๑๘
เทศบาลตำบลบ้านโปร่ง	อุดรธานี	๔,๘๐๐	๐.๘๗
เทศบาลตำบลบ้านเชียง	อุดรธานี	๑๑๔,๙๐๐	๑๘.๙๑
เทศบาลตำบลปะโค	อุดรธานี	๑๗,๖๐๐	๑.๙๒
เทศบาลตำบลตาลเดี่ยว	อุดรธานี	๑,๑๕๐	๐.๓๑
เทศบาลตำบลหนองขอนกว้าง	อุดรธานี	๒๐๐	๐.๐๒
เทศบาลตำบลหนองไผ่	อุดรธานี	๑๖๐,๐๐๐	๑๘.๐๔
เทศบาลตำบลหนองหว้า	อุดรธานี	๓๒,๐๐๐	๓.๙๑
เทศบาลตำบลศรีเมืองใหม่*	อุบลราชธานี	๑๙,๕๘๔	๔.๖๖
เทศบาลตำบลช้างข้าม*	จันทบุรี	๔,๗๐๐	๐.๙๗
เทศบาลตำบลช้าง	จันทบุรี	๔๐๐	๐.๐๘
เทศบาลตำบลตกรม*	จันทบุรี	๑๕**	๐.๐๐
เทศบาลตำบลทรายขาว*	จันทบุรี	๑๒,๕๑๑	๑.๑๑
เทศบาลตำบลพลับพลา*	จันทบุรี	๔๗,๔๖๐	๗.๖๖
เทศบาลตำบลแปลงยาว*	ฉะเชิงเทรา	๓,๒๐๐	๐.๕๓

ชื่อเทศบาล	จังหวัด	พื้นที่สีเขียวสาธารณะของเทศบาล (ตารางเมตร)	พื้นที่สีเขียวสาธารณะต่อประชากร (ตารางเมตร/คน)
เทศบาลตำบลดอนหัวฬ่อ	ชลบุรี	๑๗,๒๘๐	๑.๓๑
เทศบาลตำบลท่าบุญมี*	ชลบุรี	๘,๐๐๐	๑.๑๘
เทศบาลตำบลหนองซาก	ชลบุรี	๒,๘๐๐	๐.๒๒
เทศบาลตำบลห้วยกะปิ*	ชลบุรี	๔๖,๔๐๐	๒.๘๓
เทศบาลตำบลหัวกุญแจ	ชลบุรี	๔๐,๙๘๘	๑๐.๕๗
เทศบาลตำบลเขาสมิง*	ตราด	๔๕๘	๐.๓๒
เทศบาลตำบลท่าพริกเนินทราย*	ตราด	๑๒,๘๐๐	๑.๙๓
เทศบาลตำบลน้ำเขียว*	ตราด	๒,๔๐๐	๐.๗๐
เทศบาลตำบลชากบก	ระยอง	๑๐๙,๐๐๐	๑๒.๑๘
เทศบาลตำบลทับมา*	ระยอง	๗๗,๒๘๐	๓.๑๔
เทศบาลตำบลบ้านค่าย*	ระยอง	๕,๒๕๐	๑.๕๘
เทศบาลตำบลคลองหาด	สระแก้ว	๑๒,๘๕๙	๑.๔๑
เทศบาลตำบลตาพระยา*	สระแก้ว	๑,๐๐๐	๐.๓๘
เทศบาลตำบลวังขนาย	กาญจนบุรี	๑,๔๑๖	๐.๑๖
เทศบาลตำบล กม.๕	ประจวบคีรีขันธ์	๔,๘๐๐	๑.๒๑
เทศบาลตำบลหนองพลับ*	ประจวบคีรีขันธ์	๒,๐๐๐	๐.๔๓
เทศบาลตำบลบ้านแหลม	เพชรบุรี	๔,๐๐๐	๐.๓๓
เทศบาลตำบลกรับใหญ่	ราชบุรี	๒๗๒,๐๐๐	๒๑.๐๕
เทศบาลตำบลศรีดอนไผ่	ราชบุรี	๖๐	๐.๐๑
เทศบาลตำบลเขาพนม*	กระบี่	๑๔,๑๑๒	๒.๔๕
เทศบาลตำบลบางเป้า*	ตรัง	๓๘๐	๐.๐๔
เทศบาลตำบลเขาชุมทอง	นครศรีธรรมราช	๕๐๐	๐.๑๑
เทศบาลตำบลเขาพระ	นครศรีธรรมราช	๒,๔๐๐	๐.๒๙
เทศบาลตำบลทุ่งสัง	นครศรีธรรมราช	๗๗,๐๐๐	๑๓.๔๕
เทศบาลตำบลนาบอน	นครศรีธรรมราช	๒๐๐	๐.๐๘
เทศบาลตำบลนาสาร	นครศรีธรรมราช	๑,๖๐๐	๐.๐๘
เทศบาลตำบลพรหมโลก	นครศรีธรรมราช	๕,๑๓๕	๐.๖๗
เทศบาลตำบลหน้าستن*	นครศรีธรรมราช	๔,๘๐๐	๐.๕๘
เทศบาลตำบลหลักช้าง	นครศรีธรรมราช	๑๕๕,๒๐๐	๒๐.๑๔
เทศบาลตำบลบูเก๊ะตา*	นราธิวาส	๕,๐๐๐	๐.๙๙
เทศบาลตำบลแว้ง*	นราธิวาส	๕๐๐	๐.๐๙
เทศบาลตำบลกระบุรี*	พังงา	๓๐๐	๐.๐๙
เทศบาลตำบลเทพา*	สงขลา	๔๐,๘๐๐	๑๗.๓๖
เทศบาลตำบลพะตง*	สงขลา	๕,๐๕๗	๐.๖๕
เทศบาลตำบลระโนด*	สงขลา	๕,๗๒๐	๑.๒๐
เทศบาลตำบลกำแพง*	สตูล	๑๙,๑๒๐	๓.๘๓
เทศบาลตำบลคลองชะอุ่น	สุราษฎร์ธานี	๒๔๔,๘๐๐	๒๕.๘๑
เทศบาลตำบลตลาดไชยา*	สุราษฎร์ธานี	๖๐๐	๐.๑๑

หมายเหตุ \* ข้อมูลปี พ.ศ. ๒๕๖๔

 พื้นที่สีเขียวต่อประชากรมากกว่า ๕ ตารางเมตรต่อคน (เกินค่าเป้าหมาย)

 พื้นที่สีเขียวต่อประชากรมากกว่า ๔ แต่น้อยกว่า ๕ ตารางเมตรต่อคน (ใกล้ค่าเป้าหมาย)



รูปที่ ๑ ค่าเฉลี่ยพื้นที่สีเขียวสาธารณะต่อประชากรขององค์กรปกครองส่วนท้องถิ่น (ตารางเมตรต่อคน)

### ส่วนที่ ๓ เป้าหมายการเพิ่มพื้นที่สีเขียวของหน่วยงาน

เป้าหมายการเพิ่มพื้นที่สีเขียวที่หน่วยงานกำหนดหรือประสงค์จะเพิ่มพื้นที่สีเขียวในอนาคต ทั้งในระยะสั้นและระยะยาว พบว่า หลายหน่วยงานได้ให้ความสำคัญกับพื้นที่สีเขียว โดยมีความพยายามที่จะเพิ่มพื้นที่สีเขียวและกำหนดเป้าหมายทั้งในระยะสั้นและระยะยาว อาทิ กรุงเทพมหานคร กำหนดเป้าหมายพื้นที่สีเขียว ระหว่างปี พ.ศ. ๒๕๖๑ - ๒๕๖๕ ที่ ๖,๐๐๐,๐๐๐ ตารางเมตร โดยเพิ่มปีละ ๑,๒๐๐,๐๐๐ ตารางเมตร และกำหนดเป้าหมายว่า ภายในปี พ.ศ. ๒๕๗๓ กรุงเทพมหานครมี (๑) พื้นที่สีเขียวต่อประชากร ๑๐ ตร.ม./คน (๒) การเข้าถึงพื้นที่สาธารณะสีเขียวในระยะ ๔๐๐ เมตร หรือ ๕ นาที ไม่น้อยกว่าร้อยละ ๕๐ ของพื้นที่ กรุงเทพมหานคร และ (๓) พื้นที่ร่มไม้ต่อพื้นที่เมืองเพิ่มขึ้นเป็นร้อยละ ๓๐ ของพื้นที่กรุงเทพมหานคร ขณะที่ เทศบาลนครยะลา กำหนดเป้าหมายพื้นที่สีเขียว ระหว่างปี พ.ศ. ๒๕๖๑ - ๒๕๖๕ อยู่ที่ ๘๒,๐๐๐ ตารางเมตร และกำหนดเป้าหมายในอีก ๑๐ ปีข้างหน้าว่า ต้องมีพื้นที่สีเขียวเพิ่มขึ้นอีก ๘,๐๐๐ ตารางเมตร สำหรับ สำนักงานทรัพยากรธรรมชาติและสิ่งแวดล้อมจังหวัดสุราษฎร์ธานี ได้กำหนดให้มีการเพิ่มพื้นที่สีเขียวตาม โครงการปลูกป่าและป้องกันไฟป่า ปี ๒๕๖๓-๒๕๖๕ ปีละ ๓๐๐ ไร่ สำนักงานทรัพยากรธรรมชาติและสิ่งแวดล้อมจังหวัดชัยนาท กำหนดเป้าหมายระยะยาว ๒ ช่วง ได้แก่ ปี พ.ศ. ๒๕๖๕ - ๒๕๗๐ เพิ่มพื้นที่สีเขียว ปีละ ๑๐๐ ไร่ รวมเป็น ๕๐๐ ไร่ และภายในปี พ.ศ. ๒๕๗๙ มีพื้นที่สีเขียว ๘๐๐,๐๐๐ ตารางเมตร สำนัก กิจการเพื่อสังคมและสิ่งแวดล้อม บมจ. ซีพี ออลล์ กำหนดเป้าหมายพื้นที่สีเขียว ระหว่างปี พ.ศ. ๒๕๖๓ - ๒๕๖๕ เป็น ๓,๐๘๗,๗๑๒ ตารางเมตร และปี พ.ศ. ๒๕๖๓ - ๒๕๖๘ เป็น ๖,๓๗๕,๗๑๒ ตารางเมตร มหาวิทยาลัยแม่ฟ้าหลวง กำหนดเป้าหมายพื้นที่สีเขียว ระหว่างปี พ.ศ. ๒๕๖๑ - ๒๕๖๕ เป็น ๒๔๓,๒๙๖ ตารางเมตร และปี พ.ศ. ๒๕๖๖ - ๒๕๗๐ จำนวน ๘๐,๐๐๐ ตารางเมตร ดังแสดงในตารางที่ ๒

ตารางที่ ๒ เป้าหมายการเพิ่มพื้นที่สีเขียวในระยะสั้นและระยะยาวของหน่วยงาน

หน่วยงาน	เป้าหมายพื้นที่สีเขียวระยะสั้น (พ.ศ. ๒๕๖๑-๒๕๖๕)	เป้าหมายพื้นที่สีเขียวรายปี (ตารางเมตร)					เป้าหมายการเพิ่มพื้นที่สีเขียวระยะยาว	
		พ.ศ. ๒๕๖๑	พ.ศ. ๒๕๖๒	พ.ศ. ๒๕๖๓	พ.ศ. ๒๕๖๔	พ.ศ. ๒๕๖๕	ปี พ.ศ. ที่กำหนด	ขนาดพื้นที่ (ตารางเมตร)
กรุงเทพมหานคร	๖,๐๐๐,๐๐๐	๑,๒๐๐๐,๐๐๐	๑,๒๐๐๐,๐๐๐	๑,๒๐๐๐,๐๐๐	๑,๒๐๐๐,๐๐๐	๑,๒๐๐๐,๐๐๐	๒๕๗๓	๑. มีพื้นที่สีเขียวต่อประชากร ๑๐ ตร.ม./คน ๒. มีการเข้าถึงพื้นที่สาธารณะสีเขียวในระยะ ๔๐๐ เมตร หรือ ๕ นาที ไม่น้อยกว่าร้อยละ ๕๐ ของพื้นที่ กทม. ๓. พื้นที่ร่มไม้ต่อพื้นที่เมืองเพิ่มขึ้นเป็นร้อยละ ๓๐ ของพื้นที่ กทม.
พัทยา	๔๙๕,๒๐๐	๔๒๘,๐๐๐	๔๒๘,๐๐๐	๔๒๘,๐๐๐	๔๙๕,๒๐๐	๔๙๕,๒๐๐		
เทศบาลนครยะลา	๘๒,๐๐๐	๓๔,๐๑๖	๑๔,๑๒๖	๓๓,๐๒๔	๑,๐๐๐	๑,๐๐๐	๒๕๖๖-๒๕๗๖	๘,๐๐๐
เทศบาลเมืองบ้านบึง	๕,๐๐๐	๑,๐๐๐	๑,๐๐๐	๑,๐๐๐	๑,๐๐๐	๑,๐๐๐		
เทศบาลเมืองกันตัง		๑,๖๐๐	๑,๖๐๐	๑,๖๐๐	๑,๖๐๐	๕๖๐,๐๐๐		
เทศบาลเมืองทุ่งสง					๔๐,๑๗๘	๓๖,๘๗๐	๒๕๖๖	๒๙,๙๗๖
เทศบาลเมืองกระทุ่มแบน		-	-	-	-	-	๒๕๖๗	๔,๐๐๐
เทศบาลเมืองบึงกาฬ		๑,๐๐๐	๓,๐๐๐	๕,๐๐๐	๘,๐๐๐	๑๐,๐๐๐	๒๕๗๐	๑๐๐,๐๐๐

หน่วยงาน	เป้าหมายพื้นที่สีเขียว ระยะสั้น (พ.ศ. ๒๕๖๑-๒๕๖๕)	เป้าหมายพื้นที่สีเขียวรายปี (ตารางเมตร)					เป้าหมายการเพิ่มพื้นที่สีเขียวระยะยาว	
		พ.ศ. ๒๕๖๑	พ.ศ. ๒๕๖๒	พ.ศ. ๒๕๖๓	พ.ศ. ๒๕๖๔	พ.ศ. ๒๕๖๕	ปี พ.ศ. ที่กำหนด	ขนาดพื้นที่ (ตารางเมตร)
เทศบาลเมืองตากาลี	๓๒,๐๐๐	๘,๐๐๐	๘,๐๐๐	๘,๐๐๐	-	๘,๐๐๐	๒๕๖๕-๒๕๖๙	๔๐,๐๐๐
เทศบาลตำบลเม็งราย		๒๕,๐๐๐	๖๐๐	๔๐๐	๘๐๐	๒,๖๐๐		
เทศบาลตำบลไชยปราการ		๓,๖๒๔	๓,๖๒๔	๓,๖๒๔	๓,๖๒๔	๒,๗๔๓	๒๕๖๖	๒,๗๔๓
เทศบาลตำบลแม่สอย	๕๒ไร่	๑๖,๐๐๐	๑๖,๐๐๐	๑๖,๐๐๐	๑๖,๐๐๐	๑๙,๒๐๐	๒๕๖๖	๘๓,๒๐๐
เทศบาลตำบลสองพี่น้อง							๒๕๖๖	๑๐๐
เทศบาลตำบลฉะม้น							๒๕๖๕-๒๕๗๐	๒๐,๐๐๐
เทศบาลตำบลพลับพลา							๒๕๖๖-๒๕๗๐	๘,๐๐๐
เทศบาลตำบลตันธงชัย							๒๕๖๕-๒๕๖๙	๑,๑๒๘,๐๐๐
เทศบาลตำบลแม่แรม		๓,๒๐๐	๓,๒๐๐	๘,๐๐๐	๑,๖๐๐	๘,๐๐๐	๒๕๗๐	๓๐,๐๐๐
เทศบาลตำบลยางฮ่อม	๖๐๐	๑๒๐	๑๒๐	๑๒๐	๑๒๐	๑๒๐	๒๕๖๕-๒๕๗๐	๑๒๐๐
องค์การบริหารส่วนตำบล โนนค้อ	๘,๐๐๐	๑,๖๐๐	๑,๖๐๐	๑,๖๐๐	๑,๖๐๐	๑,๖๐๐		
องค์การบริหารส่วนตำบล ท่าซุง	๕๐,๐๐๐	๑๐,๐๐๐	๑๐,๐๐๐	๑๐,๐๐๐	๑๐,๐๐๐	๑๐,๐๐๐	๒๕๖๖- ๒๕๗๐	๕๐,๐๐๐
องค์การบริหารส่วนตำบล บางกะไชย		๑,๖๐๐	๑,๖๐๐	๑,๖๐๐	๑,๖๐๐	๑,๖๐๐	๒๕๖๖-๒๕๗๐	๘,๐๐๐

หน่วยงาน	เป้าหมายพื้นที่สีเขียว ระยะสั้น (พ.ศ. ๒๕๖๑-๒๕๖๕)	เป้าหมายพื้นที่สีเขียวรายปี (ตารางเมตร)					เป้าหมายการเพิ่มพื้นที่สีเขียวระยะยาว	
		พ.ศ. ๒๕๖๑	พ.ศ. ๒๕๖๒	พ.ศ. ๒๕๖๓	พ.ศ. ๒๕๖๔	พ.ศ. ๒๕๖๕	ปี พ.ศ. ที่กำหนด	ขนาดพื้นที่ (ตารางเมตร)
องค์การบริหารส่วนตำบล หินดาด	๑๕๓,๖๐๐	๕๙,๒๐๐	๔๔,๘๐๐	๒๔,๐๐๐	๙,๖๐๐	๑๖,๐๐๐	๒๕๖๖	๖๔,๐๐๐
องค์การบริหารส่วนตำบล วังหิน	ไม่น้อยกว่าร้อยละ ๑๐	ร้อยละ ๕	ร้อยละ ๕	ร้อยละ ๕	ร้อยละ ๕	ร้อยละ ๕	พ.ศ.๒๕๖๖ เป็นต้นไป	เพิ่มขึ้นร้อยละ ๕
องค์การบริหารส่วนตำบล เมืองเขาน้อย	๔๐,๐๐๐	-	๔,๘๐๐	๑๖,๐๐๐	๓๒,๐๐๐	๑๖,๐๐๐	๒๕๖๖-๒๕๖๘	๔๘,๐๐๐
องค์การบริหารส่วนตำบล ดงหม้อทองใต้	๑,๒๐๐	๓๐๐	๓๐๐	๓๐๐	๓๐๐	๓๐๐	๒๕๗๐	๓,๐๐๐
องค์การบริหารส่วนตำบล แม่ลาด	๔,๐๐๐	๘๐๐	๘๐๐	๘๐๐	๘๐๐	๘๐๐	๒๕๗๐	๘,๐๐๐
องค์การบริหารส่วนตำบล ร่วมจิต		๘,๐๐๐	๑๑,๒๐๐	๑๔,๔๐๐	๑๗,๖๐๐	๒๐,๘๐๐	๒๕๖๖-๒๕๗๐	๓๖,๘๐๐
องค์การบริหารส่วนตำบล คลองเส	๕๐	๑๐	๑๐	๑๐	๑๐	๑๐	๒๕๖๖-๒๕๗๐	๓๐
องค์การบริหารส่วนตำบลคู		๒,๔๐๐	๒,๔๐๐	๑,๖๐๐	๑,๖๐๐	๕,๖๕๕	๒๕๖๖-๒๕๗๐	๕๘๗,๒๐๐
องค์การบริหารส่วนตำบล หัวหนอง	๒๕ไร่	๘,๐๐๐	๘,๐๐๐	๘,๐๐๐	๘,๐๐๐	๘,๐๐๐	๒๕๖๖-๒๕๗๑	๔๘,๐๐๐
องค์การบริหารส่วนตำบล ทองกลาง		๑,๖๐๐	๑,๖๐๐	๑,๖๐๐	๑,๖๐๐	๑,๖๐๐	๒๕๗๑	๓๐,๑๐๘

หน่วยงาน	เป้าหมายพื้นที่สีเขียว ระยะสั้น (พ.ศ. ๒๕๖๑-๒๕๖๕)	เป้าหมายพื้นที่สีเขียวรายปี (ตารางเมตร)					เป้าหมายการเพิ่มพื้นที่สีเขียวระยะยาว	
		พ.ศ. ๒๕๖๑	พ.ศ. ๒๕๖๒	พ.ศ. ๒๕๖๓	พ.ศ. ๒๕๖๔	พ.ศ. ๒๕๖๕	ปี พ.ศ. ที่กำหนด	ขนาดพื้นที่ (ตารางเมตร)
องค์การบริหารส่วนตำบล วังหลุม	๑๖๐,๐๐๐	๓๒,๐๐๐	๓๒,๐๐๐	๓๒,๐๐๐	๓๒,๐๐๐	๓๒,๐๐๐	๒๕๖๕ - ๒๕๗๕	๘๐๐,๐๐๐
องค์การบริหารส่วนตำบล เมืองแหง	๘,๐๐๐	๑,๖๐๐	๑,๖๐๐	๑,๖๐๐	๑,๖๐๐	๑,๖๐๐	๒๕๖๑ - ๒๕๘๑	๓๒,๐๐๐
สำนักงานทรัพยากร ธรรมชาติและสิ่งแวดล้อม จังหวัดชัยนาท							๒๕๖๕-๒๕๗๐ ภายในปี ๒๕๗๙	๕๐๐ไร่ (๘๑๒,๕๐๐) ๘๐๐,๐๐๐
สำนักงานทรัพยากร ธรรมชาติและสิ่งแวดล้อม จังหวัดสมุทรปราการ	๒๐ ไร่	๑๖๐,๐๐๐	๑๖๐,๐๐๐	๑๖๐,๐๐๐	๑๖๐,๐๐๐	๑๖๐,๐๐๐		๑,๖๐๐,๐๐๐
สำนักงานทรัพยากร ธรรมชาติและสิ่งแวดล้อม จังหวัดสุราษฎร์ธานี	ปีละ ๓๐๐ ไร่ (ปี ๒๕๖๓-๒๕๖๕)	-	-	๔๘๐,๐๐๐	๔๘๐,๐๐๐	๔๘๐,๐๐๐		
สำนักงานทรัพยากร ธรรมชาติและสิ่งแวดล้อม จังหวัดสมุทรสงคราม	๑๐๐ ไร่	-	-	๑๑,๒๐๐	๑๙,๒๐๐	-	๒๕๖๓-๒๕๗๐	๓๖๘,๐๐๐
สำนักงานทรัพยากร ธรรมชาติและสิ่งแวดล้อม จังหวัดกระบี่		๒๔,๐๐๐		๓๖,๘๐๐				



หน่วยงาน	เป้าหมายพื้นที่สีเขียว ระยะสั้น (พ.ศ. ๒๕๖๑-๒๕๖๕)	เป้าหมายพื้นที่สีเขียวรายปี (ตารางเมตร)					เป้าหมายการเพิ่มพื้นที่สีเขียวระยะยาว	
		พ.ศ. ๒๕๖๑	พ.ศ. ๒๕๖๒	พ.ศ. ๒๕๖๓	พ.ศ. ๒๕๖๔	พ.ศ. ๒๕๖๕	ปี พ.ศ. ที่กำหนด	ขนาดพื้นที่ (ตารางเมตร)
สำนักงานทรัพยากร ธรรมชาติและสิ่งแวดล้อม จังหวัดสิงห์บุรี		๑๖,๐๐๐	๑๖,๐๐๐	๑๖,๐๐๐	๑๖,๐๐๐	๑๖,๐๐๐	๒๕๗๐	๑๖,๐๐๐
สำนักงานทรัพยากร ธรรมชาติและสิ่งแวดล้อม จังหวัดจันทบุรี	๒๕๖๑- ๒๕๖๒	๑๗,๖๐๐	๓,๒๐๐					
สำนักงานสิ่งแวดล้อมภาคที่ ๕					๑,๔๕๘			
การทำเรือแห่งประเทศไทย		-	๑๒,๐๐๐	๓๑๖,๐๐๐	๓๗,๒๐๐	๕๘,๐๐๐		
การรถไฟฟ้านครหลวง แห่งประเทศไทย	เกาะกลางน้ำหน้า อาคาร ๑ รฟม.	-	-	๘,๐๐๐	-	-		
สำนักงานตำรวจแห่งชาติ		-						๑๐๐
สำนักงานพระพุทธศาสนา แห่งชาติ	๓๐,๐๐๐	๖,๐๐๐	๖,๐๐๐	๖,๐๐๐	๖,๐๐๐	๖,๐๐๐		
สถาบันเทคโนโลยี พระจอมเกล้าเจ้าคุณ ทหารลาดกระบัง	๒๕,๐๐๐	-	๒,๕๐๐	๕,๐๐๐	๗,๕๐๐	๑๐,๐๐๐	๒๕๘๐	๕๐,๐๐๐
มหาวิทยาลัยแม่ฟ้าหลวง	๒๔๓,๒๙๖	๓๙,๒๔๘	๒๙,๐๔๐	๓๗,๗๖๐	๙๗,๒๔๘	๔๐,๐๐๐	๒๕๖๖-๒๕๗๐	๘๐,๐๐๐
สำนักกิจการเพื่อสังคมและ สิ่งแวดล้อม บมจ.ซีพี ออลล์	๓,๐๘๗,๗๑๒ (ปี ๒๕๖๓-๒๕๖๕)	-	-	๑,๒๗๗,๗๗๖	๗๐๗,๙๓๖	๑,๑๐๒,๐๐๐	๒๕๖๓-๒๕๖๘	๖,๓๗๕,๗๑๒

## ส่วนที่ ๔ พื้นที่สีเขียวต้นแบบ

พื้นที่สีเขียวต้นแบบ หมายถึง พื้นที่สีเขียวที่สามารถเป็น "ตัวอย่างหรือเป็นต้นแบบ" ให้กับหน่วยงาน/ภาคส่วนที่เกี่ยวข้องนำไปใช้ในการพัฒนา ปรับปรุง ให้มีความยั่งยืน เหมาะสมกับบริบทของตนเอง ซึ่งหน่วยงานและภาคส่วนต่าง ๆ ได้นำเสนอ โดย สผ. ได้สรุปพื้นที่สีเขียวต้นแบบแยกตามรายภาค ดังแสดงในตารางที่ ๓ ทั้งนี้ จากข้อมูลที่ได้รับจากหน่วยงาน พบว่า ในแต่ละภาคมีพื้นที่สีเขียวต้นแบบอย่างน้อย ๑ แห่ง ซึ่งแสดงว่า ตัวชี้วัดพื้นที่สีเขียวต้นแบบ ที่กำหนดในแนวทางปฏิบัติงานเพื่อขับเคลื่อนการจัดการพื้นที่สีเขียวอย่างยั่งยืน ระยะแรก สามารถบรรลุเป้าหมายได้แล้ว

ตารางที่ ๓ พื้นที่สีเขียวต้นแบบแยกตามรายภาค

ภาค	ชื่อพื้นที่สีเขียวต้นแบบ	จังหวัด
ภาคเหนือ	สวนสาธารณะหนองปิ้ง	เชียงราย
	พื้นที่โดยรอบสำนักงานสวนพฤกษศาสตร์มหาวิทยาลัยแม่ฟ้าหลวง และลานในหลวง ร.๙	เชียงราย
	สวนรุกขชาติห้วยแก้ว	เชียงใหม่
	โครงการซีพี ร้อย รัศมี โลก (สบขุนไรมเดล)	น่าน
	ศูนย์เฉลิมพระเกียรติ ๘๐ พรรษา	ลำพูน
ภาคกลาง	สวนลุมพินี	กรุงเทพมหานคร
	ลานพระบรมราชานุสาวรีย์รัชกาลที่ ๔	กรุงเทพมหานคร
	พื้นที่สีเขียวสำนักงานตำรวจแห่งชาติ	กรุงเทพมหานคร
	บึงวงษ์ทอง	ชัยนาท
	ศาลากลางจังหวัดนครปฐม	นครปฐม
	อุทยานพุทธประวัติสังเวชนียสถาน	นครปฐม
	สำนักงานสิ่งแวดล้อมภาคที่ ๓	พิษณุโลก
	สวนศรีนครเขื่อนขันธ์	สมุทรปราการ
	โรงเรียนธรรมชาติป่าชายเลน	สมุทรสงคราม
	ศูนย์บริหารจัดการทรัพยากรป่าชายเลนจังหวัดสมุทรสงคราม	สมุทรสงคราม
สวนรุกขชาติคูเมือง	สิงห์บุรี	
ภาคตะวันออกเฉียงเหนือ	ป่าชุมชนป่าใหญ่โคกจิก-ตาลอก (มหาวิทยาลัยมหาสารคาม)	มหาสารคาม
	สวนสาธารณะพญาแถน	ยโสธร
	บึงผลาญชัย สวนสมเด็จพระศรีนครินทร์	ร้อยเอ็ด
	สวนสาธารณะกุดป่อง	เลย
	ป่าชุมชนอาลอ-โดนแบน (อบต.นาดี)	สุรินทร์

ภาค	ชื่อพื้นที่สีเขียวต้นแบบ	จังหวัด
ภาคตะวันออก	พื้นที่สีเขียวรอบสระห้วงจันทร์	จันทบุรี
	แหล่งเรียนรู้ป่าชุมชนบ้านวังตัก	จันทบุรี
	ศาลารวมใจ	จันทบุรี
	วัดหนองสีงา	จันทบุรี
	สวนสาธารณะหอประชุมเอนกประสงค์	จันทบุรี
	สวนสาธารณะหนองสนม	จันทบุรี
	ศูนย์พัฒนาไม้ผลตามพระราชดำริจังหวัดจันทบุรี	จันทบุรี
	พื้นที่สีเขียวเทศบาลตำบลเกาะขวาง	จันทบุรี
	โครงการรักษาน้ำรักป่ารักษาแผ่นดิน	จันทบุรี
	สวนสาธารณะเทศบาลตำบลทรายขาว	จันทบุรี
	ที่สาธารณะทุ่งขุนจีน	จันทบุรี
	โครงการอนุรักษ์ป่าชายเลนและชายฝั่งทะเลแหลมฉบัง	ชลบุรี
	ป่าชายเลน พระเจดีย์กลางน้ำ	ระยอง
ภาคตะวันตก	สวนสาธารณะองค์การบริหารส่วนจังหวัดตาก	ตาก
	สวนสุขภาพรามราชนิเวศน์	เพชรบุรี
	แหลมผักเบี้ย	เพชรบุรี
ภาคใต้	ศูนย์กสิกรรมธรรมชาติชุมพร	ชุมพร
	สวนศรีเมือง	ยะลา
	สวนสาธารณะศาลากลางน้ำ ชุมชนท่าพรุ	สงขลา

### ส่วนที่ ๕ พื้นที่สีเขียวนำร่อง

พื้นที่สีเขียวนำร่อง หมายถึง พื้นที่สีเขียวที่ท่าน/หน่วยงานของท่านประสงค์จะดำเนินการในอนาคต ซึ่งข้อมูลในส่วนนี้จะเป็นส่วนสำคัญ เนื่องจาก สผ. จะใช้ในการติดตามและประเมินผลการดำเนินงานด้านพื้นที่สีเขียวในอนาคตต่อไป ทั้งนี้ ข้อมูลที่หน่วยงานประสงค์จะเพิ่มพื้นที่สีเขียวในอนาคต สรุปลงได้ดังแสดงในตารางที่ ๔ ดังนี้

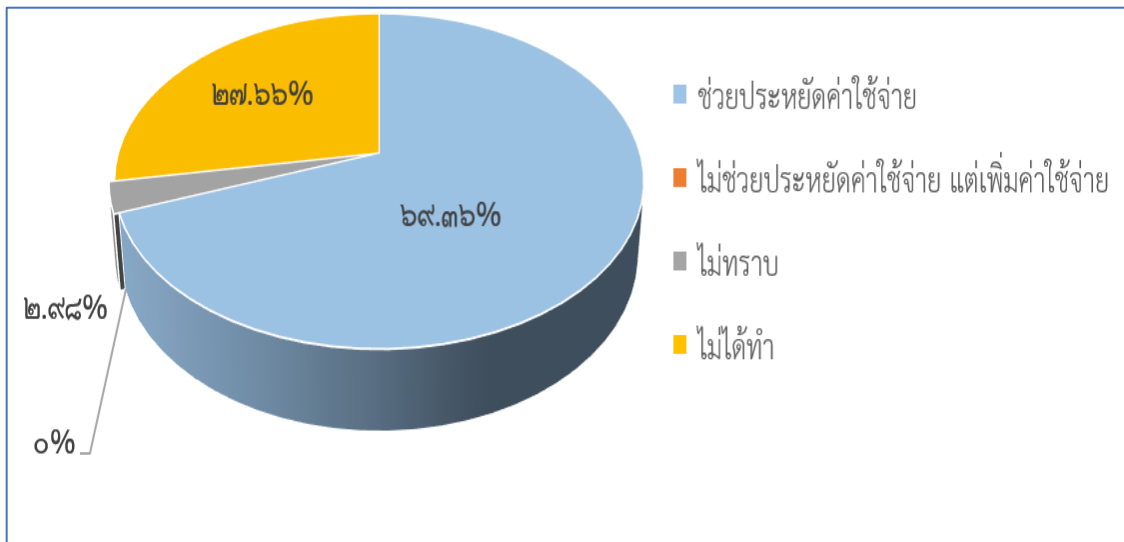
ตารางที่ ๔ พื้นที่สีเขียวนำร่องที่หน่วยงานประสงค์จะดำเนินงานในอนาคต

หน่วยงาน	ตำแหน่งหรือสถานที่ตั้ง	ปีที่ประสงค์จะดำเนินการ
เทศบาลนครยะลา	อุทยานเฉลิมพระเกียรติฯ ตำบลสะเตง อำเภอเมือง จังหวัดยะลา	๒๕๖๖

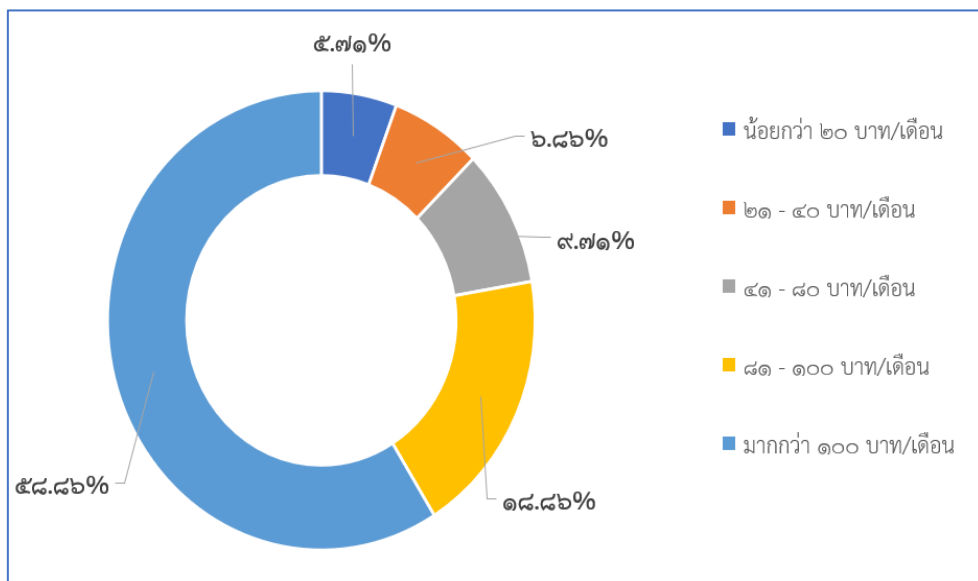
หน่วยงาน	ตำแหน่งหรือสถานที่ตั้ง	ปีที่ประสงค์ จะดำเนินการ
เทศบาลเมืองทุ่งสง	พื้นที่สี่เหลี่ยมชุมชนบ้านพักรถไฟ บริเวณสถานีรถไฟทุ่งสง	๒๕๖๖
เทศบาลเมืองบ้านบึง	สวนหย่อมสามแยกทางเข้าบ้านบึง ถนนชลบุรี - บ้านบึง ตำบลบ้านบึง อำเภอบ้านบึง จังหวัดชลบุรี	๒๕๖๖
เทศบาลเมืองตากลิ	สนามกีฬาเทศบาลเมืองตากลิ	๒๕๖๕-๒๕๖๙
เทศบาลเมืองกระทุ่มแบน	สวน ๘๔ พรรษา มหาราชา	๒๕๖๗
เทศบาลตำบลค่ายเนินวง	ป่าชุมชนบ้านป่าไต้ หมู่ ๘	๒๕๖๖
เทศบาลตำบลสองพี่น้อง	สระห้วงจันทร์ หมู่ที่ ๑๓ ตำบลสองพี่น้อง อำเภอท่าใหม่ จังหวัดจันทบุรี	๒๕๖๖
เทศบาลตำบลพลับพลา	สานสาธารณะหนองสนม หมู่ที่ ๖ บ้านเนินเห็ด ตำบล พลับพลา อำเภอเมืองจันทบุรี จังหวัดจันทบุรี	๒๕๖๖
เทศบาลตำบลหัวดง	ฝาย ม.๑๐ ดอนแก้ว	๒๕๖๖
เทศบาลตำบลต้นธงชัย	ป่าชุมชนบ้านศรีดอนชัย วัดพระเจดีย์ขาว และ อ่างเก็บน้ำแม่เกียง	๒๕๖๕-๒๕๖๙
เทศบาลตำบลตะเคียนทอง	ทุ่งใหญ่ หมู่ที่ ๒ บ้านตะเคียนทอง อำเภอเขาคิชฌกูฏ จังหวัดจันทบุรี	๒๕๗๕
องค์การบริหารส่วนตำบล วังหิน จังหวัดเพชรบูรณ์	- ป่าชุมชน หมู่ที่ ๓ (บ้านน้ำอ้อม) หมู่ที่ ๕ (บ้านวังปลับ) หมู่ที่ ๘ (บ้านวังสะพุง) หมู่ที่ ๑๓ (บ้านวังไทรงาม) และหมู่ที่ ๑๕ (บ้านวังน้ำอ้อมใต้) - อ่างเก็บน้ำขึ้น-น้ำลง หมู่ที่ ๘ (บ้านวังสะพุง) - อ่างเก็บน้ำล่องสมอคำ หมู่ที่ ๔ (บ้านวังใหญ่)	๒๕๖๖-๒๕๗๐
สำนักงานทรัพยากร ธรรมชาติและสิ่งแวดล้อม จังหวัดสมุทรสงคราม	พื้นที่ในเมืองจังหวัดสมุทรสงคราม (โรงเรียนธรรมชาติป่า ชายเลน) ตำบลบางแก้ว อำเภอเมืองสมุทรสงคราม จังหวัดสมุทรสงคราม	๒๕๖๑-๒๕๗๐
สำนักงานทรัพยากร ธรรมชาติและสิ่งแวดล้อม จังหวัดสมุทรสงคราม	ศูนย์บริหารจัดการทรัพยากรป่าชายเลนจังหวัด สมุทรสงคราม ตำบลคลองโคน อำเภอเมืองสมุทรสงคราม จังหวัดสมุทรสงคราม	๒๕๖๓-๒๕๗๐
กลุ่มงานพฤกษศาสตร์ป่าไม้ กรมป่าไม้	สวนรุกขชาติเขตนวัน ตำบลป่าแม่ต อำเภอเมืองแพร่ จังหวัดแพร่	๒๕๖๖
สำนักงานพระพุทธศาสนา แห่งชาติ	อุทยานพุทธประวัติสังเวชนียสถาน ตำบลศาลายา อำเภอพุทธมณฑล จังหวัดนครปฐม	๒๕๖๖

### ส่วนที่ ๖ มุมมองของพื้นที่สีเขียว "พื้นที่สีเขียวกินได้/พื้นที่สำหรับผักสวนครัว" ต่อเศรษฐกิจครัวเรือน

สผ. ได้สอบถามความคิดเห็นและมุมมองการดำเนินงานด้านพื้นที่สีเขียว โดยเน้น “พื้นที่สีเขียวกินได้/พื้นที่สำหรับผักสวนครัว” ต่อเศรษฐกิจครัวเรือน เพื่อให้เห็นความสำคัญของการมีพื้นที่สีเขียวที่มีประโยชน์ต่อการดำเนินงานด้านปากท้อง เศรษฐกิจครัวเรือน พบว่า ร้อยละ ๖๙.๓๖ ของผู้ตอบแบบสอบถามจำนวน ๒๓๕ คน เห็นว่าการมีพื้นที่สีเขียวกินได้/พื้นที่สำหรับผักสวนครัวช่วยประหยัดค่าใช้จ่าย ขณะที่ ร้อยละ ๒๗.๖๖ ระบุว่าไม่ได้ทำ และร้อยละ ๒.๙๘ เห็นว่าไม่ช่วยประหยัดค่าใช้จ่าย แต่เพิ่มค่าใช้จ่าย ดังแสดงในรูปที่ ๒ โดยผู้ที่เห็นว่าการทำพื้นที่สีเขียวกินได้/พื้นที่สำหรับผักสวนครัวช่วยประหยัดค่าใช้จ่าย ได้มากกว่า ๑๐๐ บาท/เดือน คิดเป็นร้อยละ ๕๘.๘๖ รองลงมาได้แก่ การประหยัดค่าใช้จ่ายได้ ๘๑ - ๑๐๐ บาท/เดือน ๔๑ - ๘๐ บาท/เดือน ๒๑ - ๔๐ บาท/เดือน และน้อยกว่า ๒๐ บาท/เดือน คิดเป็นร้อยละ ๑๘.๘๖ ๙.๗๑ ๖.๘๖ และ ๕.๗๑ ตามลำดับ ดังแสดงในรูปที่ ๓



รูปที่ ๒ มุมมองพื้นที่สีเขียวต่อการประหยัดค่าใช้จ่ายของครัวเรือน



รูปที่ ๓ ค่าใช้จ่ายที่สามารถประหยัดได้ต่อเดือนจากการจัดทำพื้นที่สีเขียวกินได้/พื้นที่สำหรับผักสวนครัว

## ภาคผนวก

แนวทางปฏิบัติงานเพื่อขับเคลื่อนการจัดการพื้นที่สีเขียวอย่างยั่งยืน ระยะแรก

## แนวทางปฏิบัติงานเพื่อขับเคลื่อนการจัดการพื้นที่สีเขียวอย่างยั่งยืน ระยะแรก

แนวทางปฏิบัติงานเพื่อขับเคลื่อนการจัดการพื้นที่สีเขียวอย่างยั่งยืน จัดทำขึ้นเพื่อถ่ายทอดเป้าหมายและตัวชี้วัดตามแนวทางการขับเคลื่อนการจัดการพื้นที่สีเขียวอย่างยั่งยืนสู่การปฏิบัติ โดยได้พิจารณาจัดทำขึ้นบนพื้นฐานของการดำเนินงานตามแนวทางการขับเคลื่อนการจัดการพื้นที่สีเขียวอย่างยั่งยืน แผนปฏิบัติการเชิงนโยบายด้านการจัดการพื้นที่สีเขียวชุมชนเมืองอย่างยั่งยืน และความสอดคล้องเชื่อมโยงกับแผน นโยบายและทิศทางการพัฒนาประเทศ ภูมิภาคอาเซียน และระดับโลก เพื่อประกอบการวิเคราะห์และกำหนดกรอบแนวทางในการจัดทำแนวทางปฏิบัติงานเพื่อขับเคลื่อนการจัดการพื้นที่สีเขียวอย่างยั่งยืน ดังนี้

แนวทางปฏิบัติงานเพื่อขับเคลื่อนการจัดการพื้นที่สีเขียวอย่างยั่งยืน มุ่งเน้นแนวทางปฏิบัติงานที่สามารถดำเนินการได้ในระยะสั้น (๑ - ๕ ปี) ตามตัวชี้วัดและเป้าหมายที่กำหนดไว้ในแนวทางการขับเคลื่อนฯ โดยมีสาระสรุปดังนี้

**แนวทางที่ ๑** ทุกภาคส่วนมีจิตสำนึกและหน้าที่ในการบริหารจัดการพื้นที่สีเขียว มุ่งเน้นการเสริมสร้างความตระหนักรู้ตามแนวทางการขับเคลื่อนการจัดการพื้นที่สีเขียวอย่างยั่งยืน การพัฒนาและถ่ายทอดองค์ความรู้ที่เกี่ยวข้องกับการบริหารจัดการพื้นที่สีเขียว การปรับปรุง พัฒนา ดูแล และเพิ่มพื้นที่สีเขียว การส่งเสริมการจัดทำพื้นที่สีเขียวต้นแบบ การเสริมสร้างศักยภาพการบริหารจัดการพื้นที่สีเขียวขององค์กรปกครองส่วนท้องถิ่น และการพัฒนาพื้นที่สีเขียวเป็นแนวกันชนในพื้นที่นิคมอุตสาหกรรมหรือเขตประกอบการอุตสาหกรรม และโรงงานอุตสาหกรรม

**แนวทางที่ ๒** เมืองมีความมั่นคงทางอาหาร สามารถรองรับภัยพิบัติ และมีฐานทรัพยากรเพื่อเอื้อต่อการดำรงชีวิตของประชาชน มุ่งเน้นการบริหารจัดการพืชอาหารเพื่อความมั่นคงทางอาหาร การส่งเสริมการพัฒนาพื้นที่สีเขียวอรรถประโยชน์ต่อระบบนิเวศบริการ เชื่อมโยงพื้นที่สีเขียวเป็นโครงข่าย และเชื่อมเส้นทางคมนาคมในเมือง การส่งเสริมการพัฒนาพื้นที่สีเขียวเพื่อส่งเสริมเศรษฐกิจชุมชนและการท่องเที่ยว การนำพื้นที่ที่รกรากพัฒนาหรือที่ยังไม่ได้ใช้ประโยชน์มาจัดทำพื้นที่สีเขียว การส่งเสริมการเพิ่มและพัฒนาพื้นที่สีเขียวเพื่อการดูดซับคาร์บอนและบรรเทาการเปลี่ยนแปลงสภาพภูมิอากาศ และการบูรณาการความหลากหลายทางชีวภาพกับพื้นที่สีเขียว

**แนวทางที่ ๓** เครื่องมือ กลไก เพื่อเอื้อต่อการเพิ่มและการจัดการพื้นที่สีเขียว ให้ความสำคัญกับการปรับปรุง เผยแพร่ และบังคับใช้กฎหมาย กฎ ระเบียบ และข้อกำหนด การส่งเสริมการอนุรักษ์และเพิ่มพื้นที่สีเขียวตามแนวทางธนาคาร์ต้นไม้และมาตรการจูงใจต่าง ๆ และการส่งเสริมการจัดทำผังชุมชนเพื่อการพัฒนาพื้นที่สีเขียวและที่โล่งว่าง โดยกระบวนการมีส่วนร่วม

**แนวทางที่ ๔** ตระหนักในภูมิปัญญาท้องถิ่น และส่งเสริมนวัตกรรม เพื่อสร้างพลังทางสังคม มุ่งเน้นการรักษาชนิดพรรณพืชและสัตว์ และความหลากหลายทางชีวภาพของท้องถิ่นตามโครงการอนุรักษ์พันธุกรรมพืชอันเนื่องมาจากพระราชดำริ สมเด็จพระเทพรัตนราชสุดาฯ สยามบรมราชกุมารี การส่งเสริมและสนับสนุนทางเทคนิควิชาการเพื่อการบริหารจัดการพื้นที่สีเขียว และการเสริมสร้างภูมิปัญญาท้องถิ่น พลังสังคม และสื่อออนไลน์

**แนวทางที่ ๑ ทุกภาคส่วนมีจิตสำนึกและหน้าที่ในการบริหารจัดการพื้นที่สีเขียว** มีเป้าหมาย ตัวชี้วัด และแนวทางปฏิบัติงาน ดังนี้

**เป้าหมาย**

- ๑) ทุกภาคส่วนมีความรู้ความเข้าใจ และตระหนักถึงความสำคัญของการบริหารจัดการพื้นที่สีเขียว
- ๒) องค์กรปกครองส่วนท้องถิ่นได้รับการเสริมสร้างศักยภาพให้สามารถบริหารจัดการพื้นที่สีเขียวได้อย่างมีประสิทธิภาพ

**ตัวชี้วัด**

- ๑) ภาคส่วนมีความรู้ความเข้าใจและมีการดำเนินงานด้านการบริหารจัดการพื้นที่สีเขียวเพิ่มขึ้น
- ๒) ปริมาณพื้นที่สีเขียวเพื่อการบริการสาธารณะเพิ่มขึ้น (สัดส่วนพื้นที่สีเขียวเพื่อบริการสาธารณะ ๕ ตารางเมตรต่อคน)
- ๓) องค์กรปกครองส่วนท้องถิ่นมีข้อมูลพื้นที่สีเขียวสำหรับบริหารจัดการอย่างเป็นระบบ รวมทั้งมีการนำแผนและ/หรือผังพื้นที่สีเขียวบรรจุอยู่ในแผนพัฒนาเมือง และนำแผนสู่การปฏิบัติ อย่างน้อย ๕๐๐ แห่ง
- ๔) พื้นที่สีเขียวยั่งยืนต้นแบบภูมิภาคละ ๑ แห่ง

**แนวทางปฏิบัติงาน**

๑) การเสริมสร้างความตระหนักรู้ตามแนวทางการขับเคลื่อนการจัดการพื้นที่สีเขียวอย่างยั่งยืน ได้แก่ การเผยแพร่แนวทางการขับเคลื่อนฯ และความรู้ที่เกี่ยวข้องกับการบริหารจัดการพื้นที่สีเขียวด้านการคลัง เช่น พระราชกฤษฎีกาออกตามความในประมวลรัษฎากร ว่าด้วยการยกเว้นรัษฎากร (ฉบับที่ ๔๒๘) พ.ศ. ๒๕๔๘ เป็นต้น

๒) การพัฒนาและถ่ายทอดองค์ความรู้ที่เกี่ยวข้องกับการบริหารจัดการพื้นที่สีเขียว ได้แก่ การอบรม “ต้นไม้มีมูลค่า ประเมินราคาอย่างไร” การฝึกอบรมเชิงปฏิบัติการดูแลรักษาและการตัดแต่งต้นไม้ (รุกขกร หรือ หมอต้นไม้) การเผยแพร่องค์ความรู้ เกี่ยวกับพันธุ์ไม้ สวนสาธารณะ และระบบนิเวศแต่ละประเภท การอบรมพัฒนาความรู้ ด้านพันธุ์ไม้และการออกแบบ และตกแต่งสวนให้กับประชาชนผู้สนใจ เป็นต้น

๓) การปรับปรุง พัฒนา ดูแล และเพิ่มพื้นที่สีเขียว ได้แก่ การปรับปรุงและเพิ่มสวนหย่อม/สวนสาธารณะให้แก่ชุมชน (โครงการสวนสาธารณะเฉลิมพระเกียรติเนื่องในโอกาสมหามงคล พระราชพิธีบรมราชาภิเษก) การก่อสร้างปรับปรุงภูมิทัศน์สวนสาธารณะ สวนเฉลิมพระเกียรติพระบาทสมเด็จพระเจ้าอยู่หัว เฉลิมพระชนมพรรษา ๘๐ พรรษา การพัฒนาและเพิ่มพื้นที่สีเขียวในที่อยู่อาศัย สถานที่ทำงาน สถาบันการศึกษา และศาสนสถาน การก่อสร้าง สวนสาธารณะภายในสถานพัฒนาที่ดิน กรุงเทพมหานคร (ถนนบางขุนเทียนชายทะเล)

๔) การส่งเสริมการจัดทำพื้นที่สีเขียวต้นแบบ อาทิ โครงการประกวดผลงานออกแบบภูมิสถาปัตยกรรม (TALA Awards) โครงการประเมินพื้นที่สีเขียวเมืองและชุมชน โครงการสวนสาธารณะเจริญประเทศ โครงการสร้างและพัฒนาแหล่งเรียนรู้ด้านพฤกษศาสตร์ กิจกรรมจัดตั้งพื้นที่ต้นแบบ เพื่อส่งเสริมการเรียนรู้ในการเพิ่มพื้นที่สีเขียวในชุมชน



๕) การเสริมสร้างศักยภาพการบริหารจัดการพื้นที่สีเขียวขององค์กรปกครองส่วนท้องถิ่น ได้แก่ การจัดทำฐานข้อมูลพื้นที่สีเขียวของกรุงเทพมหานคร การส่งเสริมการขับเคลื่อนการเพิ่มพื้นที่สีเขียวภาคประชาสังคม การกำหนดแผนผังแสดงที่โล่ง โดยระบุพื้นที่ ล.๑ เพื่อ นันทนาการและรักษาคุณภาพ สิ่งแวดล้อม (๑๐๗ บริเวณ) ล.๒ เพื่อการรักษาคุณภาพ สิ่งแวดล้อมริมถนน (๔๐ สาย) และ ล.๓ เพื่อการรักษา คุณภาพสิ่งแวดล้อม บริเวณ แม่น้ำ ลำคลอง (๓๐ สาย)

๖) การพัฒนาพื้นที่สีเขียวเป็นแนวกันชนในพื้นที่นิคมอุตสาหกรรมหรือเขตประกอบการ อุตสาหกรรม และโรงงานอุตสาหกรรม ได้แก่ การส่งเสริมการเพิ่มพื้นที่สีเขียวเพื่อการจัดทำแนวกันชน (Buffer Zone) และแนวป้องกัน (Protection Strip) ในพื้นที่พัฒนาเมืองอุตสาหกรรมเชิงนิเวศ โครงการพื้นที่สีเขียว ๑๖๖ บริเวณขอบบ่อเหมือง โครงการ Green & Clean แนวกันชน การดูแลรักษาพื้นที่สีเขียวในนิคมอุตสาหกรรม และในเขตอุตสาหกรรมทั่วไป

**แนวทางที่ ๒ เมืองมีความมั่นคงทางอาหาร สามารถรองรับภัยพิบัติ และมีฐานทรัพยากรเพื่อเอื้อต่อการดำรงชีวิตของประชาชน** มีเป้าหมาย ตัวชี้วัด และแนวทางปฏิบัติงาน ดังนี้

#### เป้าหมาย

- ๑) ปริมาณและคุณภาพพื้นที่สีเขียวเพิ่มขึ้น
- ๒) ภาคส่วนมีความรู้ความเข้าใจประโยชน์ของพื้นที่สีเขียวในหลากหลายมิติ

#### ตัวชี้วัด

- ๑) ร้อยละของพื้นที่สีเขียวยั่งยืนในเขตเมืองและชุมชนบรรลุตามตัวชี้วัดที่กำหนด (เมืองขนาดใหญ่ ขนาดกลาง และขนาดเล็ก ได้แก่ ร้อยละ ๕ ๕ และ ๑๐ ตามลำดับ)

#### แนวทางปฏิบัติงาน

๑) การบริหารจัดการพืชอาหารเพื่อความมั่นคงทางอาหาร ได้แก่ โครงการสร้างสุขภาพด้วยพืชผักสวนครัว โครงการปลูกผักปลอดสารพิษตามแนวทางเศรษฐกิจพอเพียง กิจกรรมฟื้นฟูและพัฒนาป่าพื้นบ้าน แหล่งอาหารชุมชน โครงการผักสวนครัวในรั้วโรงเรียน โครงการสนับสนุนพันธุ์พืช และส่งเสริมฟื้นฟูอาชีพด้านการเกษตรแบบพอเพียง

๒) การส่งเสริมการพัฒนาพื้นที่สีเขียวหรือผลประโยชน์ต่อระบบนิเวศบริการ เชื่อมโยงพื้นที่สีเขียวเป็นโครงข่าย และเชื่อมเส้นทางคมนาคมในเมือง อาทิ การเพิ่มพื้นที่สีเขียวใต้ทางยกระดับ โครงการจัดการสิ่งแวดล้อมเมืองและพื้นที่สีเขียวชุมชนเมือง เพื่อการพัฒนาที่ยั่งยืนในภูมิภาคอาเซียน: กิจกรรมการเพิ่มพื้นที่สีเขียว โครงการ Urban Nature - Green Infrastructure in ASEAN Cities โครงการ ๑ อปท. ๑ ถนนท้องถิ่นใส่ใจสิ่งแวดล้อม โครงการถนนน่ามอง คลองน่าыл ตำบลคอกกระบือ

๓) การส่งเสริมการพัฒนาพื้นที่สีเขียวเพื่อส่งเสริมเศรษฐกิจชุมชนและการท่องเที่ยว เช่น การเพิ่มพื้นที่สีเขียว ปลูกต้นไม้ และอนุรักษ์พื้นที่สีเขียวในสวนสัตว์ทั่วประเทศ ปรับปรุงพื้นที่จัดสร้างสวนสมุนไพร การจัดทำสวนสมุนไพรในชุมชน การพัฒนาศักยภาพพื้นที่สีเขียวเพื่อเศรษฐกิจชุมชนในพื้นที่คั้งบางกะเจ้า อำเภอพระประแดง จังหวัดสมุทรปราการ และโครงการส่งเสริมการปลูกและใช้ประโยชน์ใฝ่พุง เพื่อลดผลกระทบพื้นบ้านอย่างยั่งยืน เป็นต้น

๔) การนำพื้นที่ที่รอการพัฒนาหรือที่ยังไม่ได้ใช้ประโยชน์มาจัดทำพื้นที่สีเขียว อาทิ โครงการปรับภูมิทัศน์ บริเวณอาคารสำนักงาน ท่าเรือแหลมฉบัง โครงการปลูกป่าชายเลนบริเวณท่าเรือ โครงการปรับปรุงภูมิทัศน์ สวนข้างหอสมุดและคลังความรู้ มหาวิทยาลัยมหิดล และการพัฒนาพื้นที่ด้านข้าง คณะสัตวแพทย์เป็นลานกิจกรรมสีเขียว “MU Green Court”

๕) การส่งเสริมการเพิ่มและพัฒนาพื้นที่สีเขียวเพื่อการดูดซับคาร์บอนและบรรเทาการเปลี่ยนแปลงสภาพภูมิอากาศ ได้แก่ โครงการสร้างความร่วมมือด้านทรัพยากรธรรมชาติและสิ่งแวดล้อมในระดับพื้นที่เพื่อรองรับการเปลี่ยนแปลงสภาพภูมิอากาศจังหวัดเพชรบูรณ์ โครงการสร้างความร่วมมือด้านทรัพยากรธรรมชาติและสิ่งแวดล้อมในระดับพื้นที่เพื่อรองรับการเปลี่ยนแปลงสภาพภูมิอากาศ: กิจกรรมส่งเสริมการอนุรักษ์พื้นที่สีเขียว โครงการเสวนาวิชาการ PM<sub>2.5</sub> ภัยร้ายใกล้ตัว ควบคุมได้ด้วยตัวเรา และโครงการปลูกต้นไม้เพื่อดูดกลับก๊าซเรือนกระจก

๖) การบูรณาการความหลากหลายทางชีวภาพกับพื้นที่สีเขียว ได้แก่ การจัดทำทะเบียนอนุรักษ์ไม้ยืนต้นและไม้ใหญ่ในพื้นที่สำนักงานทรัพยากรน้ำภาค 2 โครงการอนุรักษ์และฟื้นฟูพืชที่เสี่ยงต่อการสูญพันธุ์โดยการมีส่วนร่วมของชุมชน

**แนวทางที่ ๓ เครื่องมือ กลไก เพื่อเอื้อต่อการเพิ่มและการจัดการพื้นที่สีเขียว** มีเป้าหมาย ตัวชี้วัด และแนวทางปฏิบัติงาน ดังนี้

#### **เป้าหมาย**

- ๑) มีเครื่องมือ กลไก เพื่อการบริหารจัดการพื้นที่สีเขียว
- ๒) มีการแปลงนโยบายและแนวทางด้านพื้นที่สีเขียวสู่การปฏิบัติ

#### **ตัวชี้วัด**

- ๑) มีเครื่องมือ กลไกในการบริหารจัดการพื้นที่สีเขียว อย่างน้อย ๑ เรื่อง
- ๒) มีตัวอย่างการปฏิบัติด้านการบริหารจัดการพื้นที่สีเขียว อย่างน้อย ๑ ตัวอย่าง

#### **แนวทางปฏิบัติงาน**

๑) การปรับปรุง เผยแพร่ และบังคับใช้กฎหมาย กฎ ระเบียบ และข้อกำหนด ได้แก่ การยกเว้นภาษีเงินได้สำหรับบริษัทหรือห้างหุ้นส่วน นิติบุคคล ผู้บริจาคเงินเพื่อสนับสนุนโครงการภาคีสนับสนุนป่าชุมชน การกำกับดูแลและติดตามผลการคุ้มครองสิ่งแวดล้อม ในพื้นที่คุ้มครองสิ่งแวดล้อม จังหวัดเชียงใหม่ - ลำพูน (ต้นยางนา - ต้นขี้เหล็ก) โครงการสินเชื่อรักษป่าไม้ไทยยั่งยืน (Go Green: Forest Credit) การเพิ่มพื้นที่สีเขียวตามข้อกำหนดในรายงานวิเคราะห์ผลกระทบสิ่งแวดล้อม

๒) การส่งเสริมการอนุรักษ์และเพิ่มพื้นที่สีเขียวตามแนวทางธนาคารต้นไม้และมาตรการจูงใจต่าง ๆ ได้แก่ โครงการธนาคารต้นไม้ การส่งเสริมและสนับสนุนสินเชื่อสีเขียว โครงการชุมชนไม่มีค่า (โครงการยกระดับธนาคารต้นไม้) ก่อสร้างศูนย์การเรียนรู้ด้านสิ่งแวดล้อมนอกโรงงานแห่งแรก โตโยต้าเมืองสีเขียวอยุธยา โครงการส่งเสริมและสนับสนุนสินเชื่อสีเขียว การจัดให้มีพื้นที่เพื่อประโยชน์สาธารณะหรือสวนสาธารณะที่อยู่ริมเขตทางสาธารณะในบริเวณที่ดินประเภทที่อยู่อาศัยหนาแน่นมากและพาณิชยกรรม ซึ่งประชาชนทั่วไปสามารถเข้าถึงและใช้ประโยชน์ได้

๓) การส่งเสริมการจัดทำผังชุมชนเพื่อการพัฒนาพื้นที่สีเขียวและที่โล่งว่าง โดยกระบวนการมีส่วนร่วม ได้แก่ *การจัดทำผังชุมชนเพื่อรักษาพื้นที่สีเขียวในเมืองอุตสาหกรรมยั่งยืน* *การจัดทำผังชุมชนเพื่อรักษาพื้นที่สีเขียวในเมือง* การศึกษาและจัดทำมาตรการ/กลไกทางการเงินหรือเงินอุดหนุนผู้ได้รับประโยชน์ไปยังผู้รักษาทรัพยากร โครงการพัฒนาภูมิทัศน์คลองเจริญเฉลิมพระเกียรติ เนื่องในโอกาสมหามงคลพระราชพิธีบรมราชาภิเษก

**แนวทางที่ ๔ ตระหนักในภูมิปัญญาท้องถิ่น และส่งเสริมนวัตกรรม เพื่อสร้างพลังทางสังคม**  
มีเป้าหมาย ตัวชี้วัด และแนวทางปฏิบัติงาน ดังนี้

**เป้าหมาย**

๑) ส่งเสริมและสนับสนุนการบริหารจัดการพื้นที่สีเขียวตามบริบทเมือง องค์ความรู้ และภูมิปัญญาท้องถิ่น

๒) เชื่อมโยงกลุ่มทางสังคมเพื่อการบริหารจัดการพื้นที่สีเขียว

**ตัวชี้วัด**

๑) มีการนำองค์ความรู้และภูมิปัญญาท้องถิ่นมาใช้ในการบริหารจัดการพื้นที่สีเขียว และเผยแพร่สู่สาธารณะ

๒) มีเครือข่ายพื้นที่สีเขียว เพื่อเผยแพร่และแลกเปลี่ยนการดำเนินงานและนวัตกรรมด้านพื้นที่สีเขียว

**แนวทางปฏิบัติงาน**

๑) การรักษานิตยพรรณพืชและสัตว์ และความหลากหลายทางชีวภาพของท้องถิ่นตามโครงการอนุรักษ์พันธุกรรมพืชอันเนื่องมาจากพระราชดำริ สมเด็จพระเทพรัตนราชสุดาฯ สยามบรมราชกุมารี ได้แก่ โครงการอนุรักษ์พันธุกรรมพืช อันเนื่องมาจากพระราชดำริ สมเด็จพระเทพรัตนราชสุดาฯ สยามบรมราชกุมารี (อพ.สธ.) การดำเนินงานอนุรักษ์และใช้ประโยชน์ป่าครอบครัวอย่างยั่งยืน ส่งเสริมองค์กรปกครองส่วนท้องถิ่น และเทศบาลในการสำรวจและจัดเก็บข้อมูลความหลากหลายทางชีวภาพและภูมิปัญญาท้องถิ่นในพื้นที่ โครงการการขับเคลื่อนและขยายผลโครงการ อันเนื่องมาจากพระราชดำริ จังหวัดเชียงใหม่ ศูนย์การเรียนรู้ความหลากหลายทางชีวภาพและความยั่งยืน “ชีวพนาเวศ”

๒) การส่งเสริมและสนับสนุนทางเทคนิควิชาการเพื่อการบริหารจัดการพื้นที่สีเขียว ได้แก่ โครงการสวนแนวตั้ง โครงการอบรมรุกขกร โครงการจัดตั้งเขตอนุรักษ์ธรรมชาติด้านทิศเหนือของมหาวิทยาลัย โครงการไม้ทรงคุณค่า การจัดทำสื่อเผยแพร่องค์ความรู้ด้านการบริหารจัดการพื้นที่สีเขียวในเมือง เสริมสร้างองค์ความรู้ด้านหมอดินไม้ และโครงการคุณค่าสมุนไพรสร้างสุขอนามัยแก่ชุมชน

๓) การเสริมสร้างภูมิปัญญาท้องถิ่น พลังสังคม และสื่อออนไลน์ ได้แก่ โครงการประกวดสวนมุม การจัดทำสื่อเผยแพร่ความรู้ เรื่องอาคารเขียวผ่านช่องทาง Facebook การจัดสวนหย่อมแนวตั้ง บริเวณหลังอาคารสำนักงานทรัพยากรน้ำภาค ๒ การสนับสนุนและเสริมสร้างเครือข่ายด้านการบริหารจัดการพื้นที่สีเขียว การส่งเสริมการแลกเปลี่ยนเรียนรู้ข้อมูลภูมิปัญญาท้องถิ่นด้านการอนุรักษ์และใช้ประโยชน์ความหลากหลายทางชีวภาพอย่างยั่งยืน และการส่งเสริมสนับสนุนนวัตกรรมพื้นที่สีเขียว

ภาคผนวก ข

รายชื่อหน่วยงานที่จัดส่งข้อมูลโครงการ/กิจกรรมที่จะดำเนินการภายในระยะ ๕ ปี

<b>๑. หน่วยงานภายในกระทรวงทรัพยากรธรรมชาติและสิ่งแวดล้อม (๑๖ แห่ง)</b>	
<b>๑.๑ หน่วยงานภายในสำนักงานนโยบายและแผนทรัพยากรธรรมชาติและสิ่งแวดล้อม (๑ แห่ง)</b>	
๑.	กองบริหารกองทุนสิ่งแวดล้อม
<b>๑.๒ หน่วยงานระดับกรม (๔ แห่ง)</b>	
๑.	กรมควบคุมมลพิษ
๒.	กรมส่งเสริมคุณภาพสิ่งแวดล้อม
๓.	กรมอุทยานแห่งชาติ สัตว์ป่า และพันธุ์พืช
๔.	สำนักงานพัฒนาเศรษฐกิจจากฐานชีวภาพ (องค์การมหาชน)
<b>๑.๓ สำนักงานทรัพยากรธรรมชาติและสิ่งแวดล้อมจังหวัด (๑๑ แห่ง)</b>	
๑.	สำนักงานทรัพยากรธรรมชาติและสิ่งแวดล้อมจังหวัดชัยนาท
๒.	สำนักงานทรัพยากรธรรมชาติและสิ่งแวดล้อมจังหวัดเชียงราย
๓.	สำนักงานทรัพยากรธรรมชาติและสิ่งแวดล้อมจังหวัดนครปฐม
๔.	สำนักงานทรัพยากรธรรมชาติและสิ่งแวดล้อมจังหวัดนครศรีธรรมราช
๕.	สำนักงานทรัพยากรธรรมชาติและสิ่งแวดล้อมจังหวัดปราจีนบุรี
๖.	สำนักงานทรัพยากรธรรมชาติและสิ่งแวดล้อมจังหวัดยโสธร
๗.	สำนักงานทรัพยากรธรรมชาติและสิ่งแวดล้อมจังหวัดระนอง
๘.	สำนักงานทรัพยากรธรรมชาติและสิ่งแวดล้อมจังหวัดลพบุรี
๙.	สำนักงานทรัพยากรธรรมชาติและสิ่งแวดล้อมจังหวัดสิงห์บุรี
๑๐.	สำนักงานทรัพยากรธรรมชาติและสิ่งแวดล้อมจังหวัดสุรินทร์
๑๑.	สำนักงานทรัพยากรธรรมชาติและสิ่งแวดล้อมจังหวัดอุบลราชธานี
<b>๒. หน่วยงานภายนอกกระทรวงทรัพยากรธรรมชาติและสิ่งแวดล้อม (๖๓๒ แห่ง)</b>	
<b>๒.๑ หน่วยงานราชการส่วนกลาง (๖ แห่ง)</b>	
๑.	กรมการศาสนา
๒.	กรมธนารักษ์
๓.	กรมพัฒนาที่ดิน
๔.	สำนักงานคณะกรรมการการศึกษาขั้นพื้นฐาน
๕.	สำนักงานปลัดกระทรวงศึกษาธิการ
๖.	สำนักงานเลขาธิการสภาการศึกษา
<b>๒.๒ กรุงเทพมหานคร (๑ แห่ง)</b>	
๑.	สำนักสิ่งแวดล้อม สำนักงานสวนสาธารณะ

<b>๒.๓ หน่วยงานราชการส่วนภูมิภาค (๘ แห่ง)</b>	
<b>๒.๓.๑ จังหวัด (๓ แห่ง)</b>	
๑.	จังหวัดชัยภูมิ
๒.	จังหวัดระนอง
๓.	จังหวัดสิงห์บุรี
<b>๒.๓.๒ สำนักงานส่งเสริมการปกครองท้องถิ่นจังหวัด (๕ แห่ง)</b>	
๑.	สำนักงานส่งเสริมการปกครองท้องถิ่นจังหวัดพระนครศรีอยุธยา
๒.	สำนักงานส่งเสริมการปกครองท้องถิ่นจังหวัดนนทบุรี
๓.	สำนักงานส่งเสริมการปกครองท้องถิ่นจังหวัดพังงา
๔.	สำนักงานส่งเสริมการปกครองท้องถิ่นจังหวัดระนอง
๕.	สำนักงานส่งเสริมการปกครองท้องถิ่นจังหวัดสระแก้ว
<b>๒.๔ รัฐวิสาหกิจ (๒ แห่ง)</b>	
๑.	การยาสูบแห่งประเทศไทย
๒.	การรถไฟฟ้าขนส่งมวลชนแห่งประเทศไทย
<b>๒.๕ ภาคการศึกษา (๓ แห่ง)</b>	
๑.	มหาวิทยาลัยเกษตรศาสตร์
๒.	มหาวิทยาลัยเทคโนโลยีพระจอมเกล้าพระนครเหนือ
๓.	มหาวิทยาลัยราชภัฏรำไพพรรณี
<b>๒.๖ ภาคเอกชน (๓ แห่ง)</b>	
๑.	ท่าเรือแหลมฉบัง
๒.	ธนาคารอาคารสงเคราะห์ สำนักงานใหญ่
๓.	บริษัท สถาพร เอสเตท จำกัด
<b>๒.๗ องค์การบริหารส่วนจังหวัด (๕ แห่ง)</b>	
๑.	องค์การบริหารส่วนจังหวัดนครปฐม
๒.	องค์การบริหารส่วนจังหวัดนนทบุรี
๓.	องค์การบริหารส่วนจังหวัดบึงกาฬ
๔.	องค์การบริหารส่วนจังหวัดยโสธร
๕.	องค์การบริหารส่วนจังหวัดร้อยเอ็ด
<b>๒.๘ เทศบาล (๒๑๒ แห่ง)</b>	
<b>๒.๘.๑ เทศบาลนคร (๕ แห่ง)</b>	
๑.	เทศบาลนครนนทบุรี จังหวัดนนทบุรี
๒.	เทศบาลนครพิษณุโลก จังหวัดพิษณุโลก

๓.	เทศบาลนครยะลา จังหวัดยะลา
๔.	เทศบาลนครระยอง จังหวัดระยอง
๕.	เทศบาลนครอ้อมน้อย จังหวัดสมุทรสาคร.
<b>๒.๘.๒ เทศบาลเมือง (๒๘ แห่ง)</b>	
๑.	เทศบาลเมืองกระทุ่มแบน จังหวัดสมุทรสาคร
๒.	เทศบาลเมืองกันทรลักษ์ จังหวัดศรีสะเกษ
๓.	เทศบาลเมืองชลบุรี จังหวัดชลบุรี
๔.	เทศบาลเมืองชะอำ จังหวัดประจวบคีรีขันธ์
๕.	เทศบาลเมืองทุ่งสง จังหวัดนครศรีธรรมราช
๖.	เทศบาลเมืองบางคูรัด จังหวัดนนทบุรี
๗.	เทศบาลเมืองบ้านสวน จังหวัดชลบุรี
๘.	เทศบาลเมืองบึงกาฬ จังหวัดบึงกาฬ
๙.	เทศบาลเมืองปากน้ำสมุทรปราการ จังหวัดสมุทรปราการ
๑๐.	เทศบาลเมืองป่าตอง จังหวัดภูเก็ต
๑๑.	เทศบาลเมืองพิจิต จังหวัดพิจิตร
๑๒.	เทศบาลเมืองเพชรบุรี จังหวัดเพชรบุรี
๑๓.	เทศบาลเมืองแพรกษา จังหวัดสมุทรปราการ
๑๔.	เทศบาลเมืองโพธาราม จังหวัดราชบุรี
๑๕.	เทศบาลเมืองเมืองพล จังหวัดขอนแก่น
๑๖.	เทศบาลเมืองยโสธร จังหวัดยโสธร
๑๗.	เทศบาลเมืองร้อยเอ็ด จังหวัดร้อยเอ็ด
๑๘.	เทศบาลเมืองราชบุรี จังหวัดราชบุรี
๑๙.	เทศบาลเมืองไร่ขิง จังหวัดนครปฐม
๒๐.	เทศบาลเมืองลพบุรี จังหวัดลพบุรี
๒๑.	เทศบาลเมืองลัดหลวง จังหวัดสมุทรปราการ
๒๒.	เทศบาลเมืองลำพูน จังหวัดพูน
๒๓.	เทศบาลเมืองศรีสะเกษ จังหวัดศรีสะเกษ
๒๔.	เทศบาลเมืองศรีสังขาลย์ จังหวัดสุโขทัย
๒๕.	เทศบาลเมืองสุโขทัยธานี จังหวัดสุโขทัย
๒๖.	เทศบาลเมืองหนองสำโรง จังหวัดอุดรธานี
๒๗.	เทศบาลเมืองหลังสวน จังหวัดชุมพร
๒๘.	เทศบาลเมืองอรัญญิก จังหวัดพิษณุโลก

๒.๘.๓ เทศบาลตำบล (๑๗๙ แห่ง)	
๑.	เทศบาลตำบ่าฟ่อ จังหวัดพิจิตร
๒.	เทศบาลตำบลกกกุง จังหวัดร้อยเอ็ด
๓.	เทศบาลตำบลกม.๕ จังหวัดประจวบคีรีขันธ์
๔.	เทศบาลตำบลกระสัง จังหวัดบุรีรัมย์
๕.	เทศบาลตำบลกะเปอร์ จังหวัดระนอง
๖.	เทศบาลตำบลก้านเหลือง จังหวัดขอนแก่น
๗.	เทศบาลตำบลกุดสิมคุ้มใหม่ จังหวัดกาฬสินธุ์
๘.	เทศบาลตำบลเกาะพะงัน จังหวัดสุราษฎร์ธานี
๙.	เทศบาลตำบลโกรกแก้ว จังหวัดบุรีรัมย์
๑๐.	เทศบาลตำบลโกรกพระ จังหวัดนครสวรรค์
๑๑.	เทศบาลตำบลขมิ้น จังหวัดกาฬสินธุ์
๑๒.	เทศบาลตำบลขามเฒ่าบุรี จังหวัดกำแพงเพชร
๑๓.	เทศบาลตำบลขุนกระโทก จังหวัดชุมพร
๑๔.	เทศบาลตำบลเขาชีจรรย์ จังหวัดชลบุรี
๑๕.	เทศบาลตำบลเขาชุมทอง จังหวัดนครศรีธรรมราช
๑๖.	เทศบาลตำบลเขาพระ จังหวัดนครศรีธรรมราช
๑๗.	เทศบาลตำบลเขาสวนกวาง จังหวัดขอนแก่น
๑๘.	เทศบาลตำบลเชียงใน จังหวัดอุบลราชธานี
๑๙.	เทศบาลตำบลคลองขุด จังหวัดสตูล
๒๐.	เทศบาลตำบลคลองชะอุ่น จังหวัดสุราษฎร์ธานี
๒๑.	เทศบาลตำบลคลองตาต จังหวัดราชบุรี
๒๒.	เทศบาลตำบลคลองสวน จังหวัดสมุทรปราการ
๒๓.	เทศบาลตำบลคลองหาด จังหวัดสระแก้ว
๒๔.	เทศบาลตำบลคอกกระบือ จังหวัดสมุทรสาคร
๒๕.	เทศบาลตำบลค่าน้ำแซบ จังหวัดอุบลราชธานี
๒๖.	เทศบาลตำบลคุระบุรี จังหวัดพังงา
๒๗.	เทศบาลตำบลโคกกลอย จังหวัดพังงา
๒๘.	เทศบาลตำบลโคกคราม จังหวัดสุพรรณบุรี
๒๙.	เทศบาลตำบลโคกภู จังหวัดสกลนคร
๓๐.	เทศบาลตำบลโคกสะอาด จังหวัดกาฬสินธุ์
๓๑.	เทศบาลตำบลโคกสูง จังหวัดอุดรธานี



๓๒.	เทศบาลตำบลเมืองชัยพัฒนา จังหวัดกาฬสินธุ์
๓๓.	เทศบาลตำบลจันทวี จังหวัดเชียงราย
๓๔.	เทศบาลตำบลชลบทวิบูลย์ จังหวัดขอนแก่น
๓๕.	เทศบาลตำบลชากบก จังหวัดระยอง
๓๖.	เทศบาลตำบลเชียงใหม่ จังหวัดร้อยเอ็ด
๓๗.	เทศบาลตำบลเข็ญใหญ่ จังหวัดนครศรีธรรมราช
๓๘.	เทศบาลตำบลแซแล จังหวัดอุดรธานี
๓๙.	เทศบาลตำบลไชยปราการ จังหวัดเชียงใหม่
๔๐.	เทศบาลตำบลไชยสถาน จังหวัดเชียงใหม่
๔๑.	เทศบาลตำบลดอนยายหอม จังหวัดนครปฐม
๔๒.	เทศบาลตำบลโคด จังหวัดศรีสะเกษ
๔๓.	เทศบาลตำบลตลาดไชยา จังหวัดสุราษฎร์ธานี
๔๔.	เทศบาลตำบลลิ้งชัน จังหวัดสุโขทัย
๔๕.	เทศบาลตำบลตะกุด จังหวัดสระบุรี
๔๖.	เทศบาลตำบลตะเคียนเตี้ย จังหวัดชลบุรี
๔๗.	เทศบาลตำบลตากฟ้า จังหวัดนครสวรรค์
๔๘.	เทศบาลตำบลถนนใหญ่ จังหวัดลพบุรี
๔๙.	เทศบาลตำบลถ้ำฉลอง จังหวัดอุตรดิตถ์
๕๐.	เทศบาลตำบลถ้ำใหญ่ จังหวัดนครศรีธรรมราช
๕๑.	เทศบาลตำบลทองเนียน จังหวัดนครศรีธรรมราช
๕๒.	เทศบาลตำบลท่าข้าม จังหวัดเชียงราย
๕๓.	เทศบาลตำบลทางพูน จังหวัดนครศรีธรรมราช
๕๔.	เทศบาลตำบลท่าจำปี จังหวัดพะเยา
๕๕.	เทศบาลตำบลท่านา จังหวัดพังงา
๕๖.	เทศบาลตำบลท่านา จังหวัดพังงา
๕๗.	เทศบาลตำบลท่าประจะ จังหวัดนครศรีธรรมราช
๕๘.	เทศบาลตำบลท่าพริกเงินทราย จังหวัดตราด
๕๙.	เทศบาลตำบลท่ามะเขือ จังหวัดกำแพงเพชร
๖๐.	เทศบาลตำบลท่ายาง จังหวัดนครศรีธรรมราช
๖๑.	เทศบาลตำบลท่าวังทอง จังหวัดพะเยา
๖๒.	เทศบาลตำบลท่าศาลา จังหวัดลพบุรี
๖๓.	เทศบาลตำบลที่วัง จังหวัดนครศรีธรรมราช

๖๔.	เทศบาลตำบลทุ่งสะโตก จังหวัดเชียงใหม่
๖๕.	เทศบาลตำบลทุ่งสัง จังหวัดนครศรีธรรมราช
๖๖.	เทศบาลตำบลเทพกระษัตรี จังหวัดภูเก็ต
๖๗.	เทศบาลตำบลไทรโยค จังหวัดกาญจนบุรี
๖๘.	เทศบาลตำบลนครชุม จังหวัดกำแพงเพชร
๖๙.	เทศบาลตำบลนาคู จังหวัดกาฬสินธุ์
๗๐.	เทศบาลตำบลนาบอน จังหวัดนครศรีธรรมราช
๗๑.	เทศบาลตำบลนาสาร จังหวัดนครศรีธรรมราช
๗๒.	เทศบาลตำบลนิเวศน์ จังหวัดร้อยเอ็ด
๗๓.	เทศบาลตำบลโนนสมบูรณ์ จังหวัดขอนแก่น
๗๔.	เทศบาลตำบลบรบือ จังหวัดมหาสารคาม
๗๕.	เทศบาลตำบลบวกค้าง จังหวัดเชียงใหม่
๗๖.	เทศบาลตำบลบ่อแก้ว จังหวัดชลบุรี
๗๗.	เทศบาลตำบลชะอำ จังหวัดสกลนคร
๗๘.	เทศบาลตำบลบัวทุ่ง จังหวัดศรีสะเกษ
๗๙.	เทศบาลตำบลบางทราย จังหวัดชลบุรี
๘๐.	เทศบาลตำบลบางบ่อ จังหวัดสมุทรปราการ
๘๑.	เทศบาลตำบลบางปลา จังหวัดสมุทรสาคร
๘๒.	เทศบาลตำบลบางหญ้าแพรก จังหวัดสมุทรสาคร
๘๓.	เทศบาลตำบลบางหลวง จังหวัดชัยนาท
๘๔.	เทศบาลตำบลบ้านเกาะ จังหวัดอุดรดิตถ์
๘๕.	เทศบาลตำบลบ้านแก่ง จังหวัดอุดรดิตถ์
๘๖.	เทศบาลตำบลบ้านค้อ จังหวัดขอนแก่น
๘๗.	เทศบาลตำบลบ้านจั่น จังหวัดอุดรธานี
๘๘.	เทศบาลตำบลบ้านเชียง จังหวัดอุดรธานี
๘๙.	เทศบาลตำบลบ้านด่าน จังหวัดสระแก้ว
๙๐.	เทศบาลตำบลบ้านแดน จังหวัดนครสวรรค์
๙๑.	เทศบาลตำบลบ้านโตนด จังหวัดสุโขทัย
๙๒.	เทศบาลตำบลบ้านเป่า จังหวัดชัยภูมิ
๙๓.	เทศบาลตำบลบ้านแป้น จังหวัดลำพูน
๙๔.	เทศบาลตำบลบ้านโปร่ง จังหวัดอุดรธานี
๙๕.	เทศบาลตำบลบ้านยวด จังหวัดอุดรธานี

๙๖.	เทศบาลตำบลบ้านสวน จังหวัดสุโขทัย
๙๗.	เทศบาลตำบลบ้านส้อง จังหวัดสุราษฎร์ธานี
๙๘.	เทศบาลตำบลบ้านสาง จังหวัดพะเยา
๙๙.	เทศบาลตำบลบ้านแหลม จังหวัดสุพรรณบุรี
๑๐๐.	เทศบาลตำบลบุโพธิ์ จังหวัดบุรีรัมย์
๑๐๑.	เทศบาลตำบลปง จังหวัดพะเยา
๑๐๒.	เทศบาลตำบลประสาทสิทธิ์ จังหวัดราชบุรี
๑๐๓.	เทศบาลตำบลปลักแรด จังหวัดพิษณุโลก
๑๐๔.	เทศบาลตำบลป่าซาง จังหวัดลำพูน
๑๐๕.	เทศบาลตำบลป่าเมี่ยง จังหวัดเชียงใหม่
๑๐๖.	เทศบาลตำบลปิงโค้ง จังหวัดเชียงใหม่
๑๐๗.	เทศบาลตำบลพญาเม็งราย จังหวัดเชียงราย
๑๐๘.	เทศบาลตำบลพยุห์ จังหวัดศรีสะเกษ
๑๐๙.	เทศบาลตำบลพรหมโลก จังหวัดนครศรีธรรมราช
๑๑๐.	เทศบาลตำบลพระเสด็จ จังหวัดอุดรดิตรต์
๑๑๑.	เทศบาลตำบลโพธิ์พระยา จังหวัดสุพรรณบุรี
๑๑๒.	เทศบาลตำบลมนรมย์ จังหวัดชัยนาท
๑๑๓.	เทศบาลตำบลม่วงน้อย จังหวัดลำพูน
๑๑๔.	เทศบาลตำบลม่วงนา จังหวัดกาฬสินธุ์
๑๑๕.	เทศบาลตำบลมะรือโบตก จังหวัดนราธิวาส
๑๑๖.	เทศบาลตำบลเมืองเก่า จังหวัดสระบุรี
๑๑๗.	เทศบาลตำบลเมืองจันทร์ จังหวัดศรีสะเกษ
๑๑๘.	เทศบาลตำบลเมืองนะ จังหวัดเชียงใหม่
๑๑๙.	เทศบาลตำบลแม่ใจ จังหวัดพะเยา
๑๒๐.	เทศบาลตำบลแม่โป่ง จังหวัดเชียงใหม่
๑๒๑.	เทศบาลตำบลแม่พริก จังหวัดลำปาง
๑๒๒.	เทศบาลตำบลแม่แรม จังหวัดเชียงใหม่
๑๒๓.	เทศบาลตำบลแม่สายมิตรภาพ จังหวัดเชียงราย
๑๒๔.	เทศบาลตำบลไม้ยา จังหวัดเชียงราย
๑๒๕.	เทศบาลตำบลยางคำ จังหวัดขอนแก่น
๑๒๖.	เทศบาลตำบลยางชุมน้อย จังหวัดศรีสะเกษ
๑๒๗.	เทศบาลตำบลยางฮอม จังหวัดเชียงราย

๑๒๘.	เทศบาลตำบลย่านดินแดง จังหวัดสุราษฎร์ธานี
๑๒๙.	เทศบาลตำบลรามะสัก จังหวัดอ่างทอง
๑๓๐.	เทศบาลตำบลละอุ่น จังหวัดระนอง
๑๓๑.	เทศบาลตำบลลานหอย จังหวัดสุโขทัย
๑๓๒.	เทศบาลตำบลวังขนาย จังหวัดกาญจนบุรี
๑๓๓.	เทศบาลตำบลวังตะเคียน จังหวัดชัยนาท
๑๓๔.	เทศบาลตำบลวังไผ่ จังหวัดชุมพร
๑๓๕.	เทศบาลตำบลวังสมบูรณ์ จังหวัดสระแก้ว
๑๓๖.	เทศบาลตำบลวัฒนา จังหวัดสกลนคร
๑๓๗.	เทศบาลตำบลวาปีปทุม จังหวัดมหาสารคาม
๑๓๘.	เทศบาลตำบลศรีดอนไผ่ จังหวัดราชบุรี
๑๓๙.	เทศบาลตำบลศรีโพธิ์เงิน จังหวัดเชียงราย
๑๔๐.	เทศบาลตำบลศรีสำโรง จังหวัดสุโขทัย
๑๔๑.	เทศบาลตำบลสงเปลือย อำเภอเขาวง จังหวัดกาฬสินธุ์
๑๔๒.	เทศบาลตำบลสงเปลือย อำเภอนามน จังหวัดกาฬสินธุ์
๑๔๓.	เทศบาลตำบลสระพังทอง จังหวัดกาฬสินธุ์
๑๔๔.	เทศบาลตำบลสร้างค้อ จังหวัดสกลนคร
๑๔๕.	เทศบาลตำบลสันทราย จังหวัดเชียงราย
๑๔๖.	เทศบาลตำบลสันผีเสื้อ จังหวัดเชียงใหม่
๑๔๗.	เทศบาลตำบลสามเวง จังหวัดบุรีรัมย์
๑๔๘.	เทศบาลตำบลสำราญราษฎร์ จังหวัดเชียงใหม่
๑๔๙.	เทศบาลตำบลเสม็ด จังหวัดชลบุรี
๑๕๐.	เทศบาลตำบลเสริมงาม จังหวัดลำปาง
๑๕๑.	เทศบาลตำบลแสงไทน์ จังหวัดบุรีรัมย์
๑๕๒.	เทศบาลตำบลหงาว จังหวัดระนอง
๑๕๓.	เทศบาลตำบลหนองขอนกว้าง จังหวัดอุดรธานี
๑๕๔.	เทศบาลตำบลหนองซาก จังหวัดชลบุรี
๑๕๕.	เทศบาลตำบลหนองตะครอง จังหวัดบุรีรัมย์
๑๕๖.	เทศบาลตำบลหนองไผ่ จังหวัดอุดรธานี
๑๕๗.	เทศบาลตำบลหนองมะโมง จังหวัดชัยนาท
๑๕๘.	เทศบาลตำบลหนองไม้แดง จังหวัดชลบุรี
๑๕๙.	เทศบาลตำบลหนองสังข์ จังหวัดชัยภูมิ

๑๖๐.	เทศบาลตำบลหนองสูงเหนือ จังหวัดมุกดาหาร
๑๖๑.	เทศบาลตำบลหลักเขต จังหวัดบุรีรัมย์
๑๖๒.	เทศบาลตำบลหลักช้าง จังหวัดนครศรีธรรมราช
๑๖๓.	เทศบาลตำบลหุบ จังหวัดกาฬสินธุ์
๑๖๔.	เทศบาลตำบลห้วยกะปิ จังหวัดชลบุรี
๑๖๕.	เทศบาลตำบลห้วยลาน จังหวัดพะเยา
๑๖๖.	เทศบาลตำบลหัวกุญแจ จังหวัดชลบุรี
๑๖๗.	เทศบาลตำบลหัวดง จังหวัดอุดรดิษฐ์
๑๖๘.	เทศบาลตำบลหัวปลวก จังหวัดสระบุรี
๑๖๙.	เทศบาลตำบลหัวฟ่อ จังหวัดชลบุรี
๑๗๐.	เทศบาลตำบลหาดท่ง จังหวัดอุทัยธานี
๑๗๑.	เทศบาลตำบลเหมือง จังหวัดชลบุรี
๑๗๒.	เทศบาลตำบลเหล่าปอแดง จังหวัดสกลนคร
๑๗๓.	เทศบาลตำบลแหลมงอบ จังหวัดตราด
๑๗๔.	เทศบาลตำบลแหลมฟ้าผ่า จังหวัดสมุทรปราการ
๑๗๕.	เทศบาลตำบลไหล่หิน จังหวัดลำปาง
๑๗๖.	เทศบาลตำบลอมก๋อย จังหวัดเชียงใหม่
๑๗๗.	เทศบาลตำบลอัมพวา จังหวัดสมุทรสงคราม
๑๗๘.	เทศบาลตำบลอิฐ จังหวัดกาฬสินธุ์
๑๗๙.	เทศบาลตำบลอุบมุง จังหวัดอุดรธานี

**๒.๙ องค์การบริหารส่วนตำบล (๓๙๑ แห่ง)**

๑.	องค์การบริหารส่วนตำบลกกตู จังหวัดเลย
๒.	องค์การบริหารส่วนตำบลกรงหย่น จังหวัดนครศรีธรรมราช
๓.	องค์การบริหารส่วนตำบลกล้วยกว้าง จังหวัดศรีสะเกษ
๔.	องค์การบริหารส่วนตำบลกัฒหลวง จังหวัดเพชรบุรี
๕.	องค์การบริหารส่วนตำบลกลิ่นทา จังหวัดบุรีรัมย์
๖.	องค์การบริหารส่วนตำบลกะเปียด จังหวัดนครศรีธรรมราช
๗.	องค์การบริหารส่วนตำบลกันทรารมย์ จังหวัดศรีสะเกษ
๘.	องค์การบริหารส่วนตำบลกายูบอเกาะ จังหวัดยะลา
๙.	องค์การบริหารส่วนตำบลกาหลง จังหวัดสมุทรสาคร
๑๐.	องค์การบริหารส่วนตำบลกำแพง จังหวัดร้อยเอ็ด
๑๑.	องค์การบริหารส่วนตำบลกำแพงเขา จังหวัดนครศรีธรรมราช

๑๒.	องค์การบริหารส่วนตำบลกุดเรือ จังหวัดอุบลราชธานี
๑๓.	องค์การบริหารส่วนตำบลกุดสระ จังหวัดอุบลราชธานี
๑๔.	องค์การบริหารส่วนตำบลกุมภวาปี จังหวัดอุดรธานี
๑๕.	องค์การบริหารส่วนตำบลเกษม จังหวัดอุบลราชธานี
๑๖.	องค์การบริหารส่วนตำบลเกาะป็นหยี จังหวัดพังงา
๑๗.	องค์การบริหารส่วนตำบลแก้งเลิงจาน จังหวัดมหาสารคาม
๑๘.	องค์การบริหารส่วนตำบลห้วยเหล็ก จังหวัดร้อยเอ็ด
๑๙.	องค์การบริหารส่วนตำบลขุนพิทักษ์ จังหวัดราชบุรี
๒๐.	องค์การบริหารส่วนตำบลเขาวไร่ จังหวัดมหาสารคาม
๒๑.	องค์การบริหารส่วนตำบลเขาแก้ว จังหวัดนครศรีธรรมราช
๒๒.	องค์การบริหารส่วนตำบลเขาขลุ้ง จังหวัดราชบุรี
๒๓.	องค์การบริหารส่วนตำบลเขาขาว จังหวัดนครศรีธรรมราช
๒๔.	องค์การบริหารส่วนตำบลเขาชก จังหวัดชลบุรี
๒๕.	องค์การบริหารส่วนตำบลเขื่อน จังหวัดมหาสารคาม
๒๖.	องค์การบริหารส่วนตำบลเขื่อนผาก จังหวัดเชียงใหม่
๒๗.	องค์การบริหารส่วนตำบลเขื่อนน้ำ จังหวัดอุดรธานี
๒๘.	องค์การบริหารส่วนตำบลคลองข่อย จังหวัดราชบุรี
๒๙.	องค์การบริหารส่วนตำบลคลองขุด จังหวัดจันทบุรี
๓๐.	องค์การบริหารส่วนตำบลคลองเคียน จังหวัดพังงา
๓๑.	องค์การบริหารส่วนตำบลคลองจุกกระเฉด จังหวัดฉะเชิงเทรา
๓๒.	องค์การบริหารส่วนตำบลคลองตำหรุ จังหวัดชลบุรี
๓๓.	องค์การบริหารส่วนตำบลคลองน้ำใส จังหวัดสระแก้ว
๓๔.	องค์การบริหารส่วนตำบลคลองนิมมยาตรา จังหวัดสมุทรปราการ
๓๕.	องค์การบริหารส่วนตำบลคำครั่ง จังหวัดอุบลราชธานี
๓๖.	องค์การบริหารส่วนตำบลคำน้ำสร้าง จังหวัดยโสธร
๓๗.	องค์การบริหารส่วนตำบลคำบก จังหวัดมุกดาหาร
๓๘.	องค์การบริหารส่วนตำบลคำไฮใหญ่ จังหวัดอุบลราชธานี
๓๙.	องค์การบริหารส่วนตำบลเคิ่ง จังหวัดนครศรีธรรมราช
๔๐.	องค์การบริหารส่วนตำบลโคกกลาง จังหวัดอุดรธานี
๔๑.	องค์การบริหารส่วนตำบลโคกกุง จังหวัดชัยภูมิ
๔๒.	องค์การบริหารส่วนตำบลโคกเคียน จังหวัดพังงา
๔๓.	องค์การบริหารส่วนตำบลโคกเจริญ จังหวัดพังงา

๔๔.	องค์การบริหารส่วนตำบลโคกตูม จังหวัดบุรีรัมย์
๔๕.	องค์การบริหารส่วนตำบลโคกเพลาะ จังหวัดชลบุรี
๔๖.	องค์การบริหารส่วนตำบลโคกสว่าง จังหวัดร้อยเอ็ด
๔๗.	องค์การบริหารส่วนตำบลโคกสว่าง จังหวัดอุบลราชธานี
๔๘.	องค์การบริหารส่วนตำบลโคกสะอาด จังหวัดกาฬสินธุ์
๔๙.	องค์การบริหารส่วนตำบลชะมัง จังหวัดพิจิตร
๕๐.	องค์การบริหารส่วนตำบลจอมปลวก จังหวัดสมุทรสงคราม
๕๑.	องค์การบริหารส่วนตำบลจอมสวรรค์ จังหวัดเชียงราย
๕๒.	องค์การบริหารส่วนตำบลจาน จังหวัดศรีสะเกษ
๕๓.	องค์การบริหารส่วนตำบลจำปาหล่อ จังหวัดอ่างทอง
๕๔.	องค์การบริหารส่วนตำบลจิกตุ้ จังหวัดอำนาจเจริญ
๕๕.	องค์การบริหารส่วนตำบลแจ้ซ้อน จังหวัดลำปาง
๕๖.	องค์การบริหารส่วนตำบลโจดมวง จังหวัดศรีสะเกษ
๕๗.	องค์การบริหารส่วนตำบลช่องด่าน จังหวัดกาญจนบุรี
๕๘.	องค์การบริหารส่วนตำบลช่างเค็ง จังหวัดเชียงใหม่
๕๙.	องค์การบริหารส่วนตำบลเชียงพิณ จังหวัดอุดรธานี
๖๐.	องค์การบริหารส่วนตำบลเชียงยืน จังหวัดอุดรธานี
๖๑.	องค์การบริหารส่วนตำบลเชียงแวง จังหวัดพะเยา
๖๒.	องค์การบริหารส่วนตำบลเชื้อเพลิง จังหวัดสุรินทร์
๖๓.	องค์การบริหารส่วนตำบลซับสมอทอด จังหวัดเพชรบูรณ์
๖๔.	องค์การบริหารส่วนตำบลดงดินแดง จังหวัดลพบุรี
๖๕.	องค์การบริหารส่วนตำบลดงพลอง จังหวัดบุรีรัมย์
๖๖.	องค์การบริหารส่วนตำบลดงมะไฟ จังหวัดสกลนคร
๖๗.	องค์การบริหารส่วนตำบลดอกคำใต้ จังหวัดพะเยา
๖๘.	องค์การบริหารส่วนตำบลดอนกรวย จังหวัดราชบุรี
๖๙.	องค์การบริหารส่วนตำบลดอนแก้ว จังหวัดเชียงใหม่
๗๐.	องค์การบริหารส่วนตำบลดอนคา จังหวัดนครสวรรค์
๗๑.	องค์การบริหารส่วนตำบลดอนคา จังหวัดสุพรรณบุรี
๗๒.	องค์การบริหารส่วนตำบลดอนเจดีย์ จังหวัดสุพรรณบุรี
๗๓.	องค์การบริหารส่วนตำบลดอนตะโก จังหวัดราชบุรี
๗๔.	องค์การบริหารส่วนตำบลดอนทอง จังหวัดพิษณุโลก
๗๕.	องค์การบริหารส่วนตำบลดอนปอ จังหวัดสุพรรณบุรี

๗๖.	องค์การบริหารส่วนตำบลดอนไผ่ จังหวัดราชบุรี
๗๗.	องค์การบริหารส่วนตำบลดอนแร่ จังหวัดราชบุรี
๗๘.	องค์การบริหารส่วนตำบลด่านช้าง จังหวัดนครสวรรค์
๗๙.	องค์การบริหารส่วนตำบลด่านมะขามเตี้ย จังหวัดกาญจนบุรี
๘๐.	องค์การบริหารส่วนตำบลดิน จังหวัดขอนแก่น
๘๑.	องค์การบริหารส่วนตำบลโดมประดิษฐ์ จังหวัดอุบลราชธานี
๘๒.	องค์การบริหารส่วนตำบลตรมไพร จังหวัดสุรินทร์
๘๓.	องค์การบริหารส่วนตำบลดิ่งชัน จังหวัดนครศรีธรรมราช
๘๔.	องค์การบริหารส่วนตำบลตะพง จังหวัดระยอง
๘๕.	องค์การบริหารส่วนตำบลตะลุง จังหวัดลพบุรี
๘๖.	องค์การบริหารส่วนตำบลต้นหยงโป จังหวัดสตูล
๘๗.	องค์การบริหารส่วนตำบลต้า จังหวัดเชียงราย
๘๘.	องค์การบริหารส่วนตำบลตาขัน จังหวัดระยอง
๘๙.	องค์การบริหารส่วนตำบลตาก จังหวัดสุรินทร์
๙๐.	องค์การบริหารส่วนตำบลตาชี จังหวัดยะลา
๙๑.	องค์การบริหารส่วนตำบลตาเมียง จังหวัดสุรินทร์
๙๒.	องค์การบริหารส่วนตำบลตาหลวง จังหวัดราชบุรี
๙๓.	องค์การบริหารส่วนตำบลต้าย้อง จังหวัดสุรินทร์
๙๔.	องค์การบริหารส่วนตำบลตูมใหญ่ จังหวัดบุรีรัมย์
๙๕.	องค์การบริหารส่วนตำบลถ่อนนาลับ จังหวัดอุดรธานี
๙๖.	องค์การบริหารส่วนตำบลถ้ำฉลอง จังหวัดอุดรดิตถ์
๙๗.	องค์การบริหารส่วนตำบลถ้ำน้ำผุด จังหวัดพังงา
๙๘.	องค์การบริหารส่วนตำบลถ้ำสิงห์ จังหวัดชุมพร
๙๙.	องค์การบริหารส่วนตำบลทมนางาม จังหวัดอุดรธานี
๑๐๐.	องค์การบริหารส่วนตำบลทรายขาว จังหวัดจันทบุรี
๑๐๑.	องค์การบริหารส่วนตำบลทรายขาว จังหวัดนครศรีธรรมราช
๑๐๒.	องค์การบริหารส่วนตำบลทรายมูล จังหวัดยโสธร
๑๐๓.	องค์การบริหารส่วนตำบลทับกุง จังหวัดอุดรธานี
๑๐๔.	องค์การบริหารส่วนตำบลทัพหลวง จังหวัดนครปฐม
๑๐๕.	องค์การบริหารส่วนตำบลท่ากกแดง จังหวัดบึงกาฬ
๑๐๖.	องค์การบริหารส่วนตำบลท่าก้อ จ.เชียงราย
๑๐๗.	องค์การบริหารส่วนตำบลท่ากุ่ม จังหวัดตราด



๑๐๘.	องค์การบริหารส่วนตำบลท่าขนาน จังหวัดนครศรีธรรมราช
๑๐๙.	องค์การบริหารส่วนตำบลท่าขนุน จังหวัดนครศรีธรรมราช
๑๑๐.	องค์การบริหารส่วนตำบลท่างาม จังหวัดพิษณุโลก
๑๑๑.	องค์การบริหารส่วนตำบลท่าดี จังหวัดนครศรีธรรมราช
๑๑๒.	องค์การบริหารส่วนตำบลท่าแฝก จังหวัดอุตรดิตถ์
๑๑๓.	องค์การบริหารส่วนตำบลท่าพญา จังหวัดนครศรีธรรมราช
๑๑๔.	องค์การบริหารส่วนตำบลท่าแพ จังหวัดสตูล
๑๑๕.	องค์การบริหารส่วนตำบลท่ามะไฟหวาน จังหวัดชัยภูมิ
๑๑๖.	องค์การบริหารส่วนตำบลท่าเมือง จังหวัดอุบลราชธานี
๑๑๗.	องค์การบริหารส่วนตำบลท่าไม้ จังหวัดกำแพงเพชร
๑๑๘.	องค์การบริหารส่วนตำบลท้ายตลาด จังหวัดลพบุรี
๑๑๙.	องค์การบริหารส่วนตำบลท้ายสำเภา จังหวัดนครศรีธรรมราช
๑๒๐.	องค์การบริหารส่วนตำบลท่าศาลา จังหวัดนครศรีธรรมราช
๑๒๑.	องค์การบริหารส่วนตำบลทุ่งกุลา จังหวัดสุรินทร์
๑๒๒.	องค์การบริหารส่วนตำบลทุ่งควา้ จังหวัดชุมพร
๑๒๓.	องค์การบริหารส่วนตำบลทุ่งท่าช้าง จังหวัดลพบุรี
๑๒๔.	องค์การบริหารส่วนตำบลทุ่งโพธิ์ จังหวัดนครศรีธรรมราช
๑๒๕.	องค์การบริหารส่วนตำบลทุ่งมะพร้าว จังหวัดพังงา
๑๒๖.	องค์การบริหารส่วนตำบลทุ่งยางเมือง จังหวัดสุโขทัย
๑๒๗.	องค์การบริหารส่วนตำบลทุ่งใหญ่ จังหวัดนครศรีธรรมราช
๑๒๘.	องค์การบริหารส่วนตำบลทุ่งฮั่ว จังหวัดลำปาง
๑๒๙.	องค์การบริหารส่วนตำบลเทพราช จังหวัดนครศรีธรรมราช
๑๓๐.	องค์การบริหารส่วนตำบลเทวราช จังหวัดอ่างทอง
๑๓๑.	องค์การบริหารส่วนตำบลธาตุ จ.ศรีสะเกษ
๑๓๒.	องค์การบริหารส่วนตำบลนรสิงห์ จังหวัดอ่างทอง
๑๓๓.	องค์การบริหารส่วนตำบลนอกเมือง จังหวัดสุรินทร์
๑๓๔.	องค์การบริหารส่วนตำบลนาเขลียง จังหวัดนครศรีธรรมราช
๑๓๕.	องค์การบริหารส่วนตำบลนาแหม จังหวัดปราจีนบุรี
๑๓๖.	องค์การบริหารส่วนตำบลนาคอเรือ จังหวัดเชียงใหม่
๑๓๗.	องค์การบริหารส่วนตำบลนาคำ จังหวัดยโสธร
๑๓๘.	องค์การบริหารส่วนตำบลนาแค จังหวัดอุดรธานี
๑๓๙.	องค์การบริหารส่วนตำบลนางาม จังหวัดนครพนม

๑๔๐.	องค์การบริหารส่วนตำบลนาดี จังหวัดปราจีนบุรี
๑๔๑.	องค์การบริหารส่วนตำบลนานาค จังหวัดนราธิวาส
๑๔๒.	องค์การบริหารส่วนตำบลนาป่า จังหวัดเพชรบูรณ์
๑๔๓.	องค์การบริหารส่วนตำบลนาปู่ป้อม จังหวัดแม่ฮ่องสอน
๑๔๔.	องค์การบริหารส่วนตำบลนาพรุ จังหวัดนครศรีธรรมราช
๑๔๕.	องค์การบริหารส่วนตำบลนาพู่ จังหวัดอุดรธานี
๑๔๖.	องค์การบริหารส่วนตำบลนาเพียง จังหวัดสกลนคร
๑๔๗.	องค์การบริหารส่วนตำบลนาไม้ไผ่ จังหวัดนครศรีธรรมราช
๑๔๘.	องค์การบริหารส่วนตำบลนาแว จังหวัดนครศรีธรรมราช
๑๔๙.	องค์การบริหารส่วนตำบลนาสีนวล จังหวัดมหาสารคาม
๑๕๐.	องค์การบริหารส่วนตำบลนาหนองทุ่ม จังหวัดชัยภูมิ
๑๕๑.	องค์การบริหารส่วนตำบลนาหมอบุญ จังหวัดนครศรีธรรมราช
๑๕๒.	องค์การบริหารส่วนตำบลน้ำเที่ยง จังหวัดมุกดาหาร
๑๕๓.	องค์การบริหารส่วนตำบลน้ำพัน จังหวัดอุดรธานี
๑๕๔.	องค์การบริหารส่วนตำบลน้ำสุต จังหวัดลพบุรี
๑๕๕.	องค์การบริหารส่วนตำบลน้ำหวาน จังหวัดเลย
๑๕๖.	องค์การบริหารส่วนตำบลนิคมพัฒนา จังหวัดลำปาง
๑๕๗.	องค์การบริหารส่วนตำบลนิคมสงเคราะห์ จังหวัดอุดรธานี
๑๕๘.	องค์การบริหารส่วนตำบลนิลเพชร จังหวัดนครปฐม
๑๕๙.	องค์การบริหารส่วนตำบลเนินขี้เหล็ก จังหวัดนครสวรรค์
๑๖๐.	องค์การบริหารส่วนตำบลโนนก่อ จังหวัดอุบลราชธานี
๑๖๑.	องค์การบริหารส่วนตำบลโนนกกอก จังหวัดชัยภูมิ
๑๖๒.	องค์การบริหารส่วนตำบลโนนทัน จังหวัดขอนแก่น
๑๖๓.	องค์การบริหารส่วนตำบลโนนสว่าง จังหวัดร้อยเอ็ด
๑๖๔.	องค์การบริหารส่วนตำบลโนนสะอาด จังหวัดกาฬสินธุ์
๑๖๕.	องค์การบริหารส่วนตำบลบ่อแก้ว จังหวัดกาฬสินธุ์
๑๖๖.	องค์การบริหารส่วนตำบลบ่อแก้ว จังหวัดสกลนคร
๑๖๗.	องค์การบริหารส่วนตำบลบ่อโพธิ์ จังหวัดพิษณุโลก
๑๖๘.	องค์การบริหารส่วนตำบลบางกระสอบ จังหวัดสมุทรปราการ
๑๖๙.	องค์การบริหารส่วนตำบลบางกอบัว จังหวัดสมุทรปราการ
๑๗๐.	องค์การบริหารส่วนตำบลบางขาม จังหวัดลพบุรี
๑๗๑.	องค์การบริหารส่วนตำบลบางคนที จังหวัดสมุทรสงคราม

๑๗๒.	องค์การบริหารส่วนตำบลบางคา จังหวัดฉะเชิงเทรา
๑๗๓.	องค์การบริหารส่วนตำบลบางโหลง จังหวัดสมุทรปราการ
๑๗๔.	องค์การบริหารส่วนตำบลบางด้วน จังหวัดสมุทรปราการ
๑๗๕.	องค์การบริหารส่วนตำบลบางตาเถร จังหวัดสุพรรณบุรี
๑๗๖.	องค์การบริหารส่วนตำบลบางตาหงาย จังหวัดนครสวรรค์
๑๗๗.	องค์การบริหารส่วนตำบลบางบุตร จังหวัดระยอง
๑๗๘.	องค์การบริหารส่วนตำบลบางไผ่ จังหวัดสุราษฎร์ธานี
๑๗๙.	องค์การบริหารส่วนตำบลบางวัน จังหวัดพังงา
๑๘๐.	องค์การบริหารส่วนตำบลบางหิน จังหวัดระนอง
๑๘๑.	องค์การบริหารส่วนตำบลบางเหริยง จังหวัดพังงา
๑๘๒.	องค์การบริหารส่วนตำบลบ้านกิว จังหวัดลำปาง
๑๘๓.	องค์การบริหารส่วนตำบลบ้านเก่า จังหวัดชลบุรี
๑๘๔.	องค์การบริหารส่วนตำบลบ้านแก้ง จังหวัดชัยภูมิ
๑๘๕.	องค์การบริหารส่วนตำบลบ้านแก้ง จังหวัดสุโขทัย
๑๘๖.	องค์การบริหารส่วนตำบลบ้านข่อย จังหวัดลพบุรี
๑๘๗.	องค์การบริหารส่วนตำบลบ้านควน จังหวัดชุมพร
๑๘๘.	องค์การบริหารส่วนตำบลบ้านจำ จังหวัดสิงห์บุรี
๑๘๙.	องค์การบริหารส่วนตำบลบ้านเข็ด จังหวัดชลบุรี
๑๙๐.	องค์การบริหารส่วนตำบลบ้านดง จังหวัดขอนแก่น
๑๙๑.	องค์การบริหารส่วนตำบลบ้านด่าน จังหวัดอุดรธานี
๑๙๒.	องค์การบริหารส่วนตำบลบ้านตึก จังหวัดสุโขทัย
๑๙๓.	องค์การบริหารส่วนตำบลบ้านตุล จังหวัดนครศรีธรรมราช
๑๙๔.	องค์การบริหารส่วนตำบลบ้านทราย จังหวัดลพบุรี
๑๙๕.	องค์การบริหารส่วนตำบลบ้านนา จังหวัดระนอง
๑๙๖.	องค์การบริหารส่วนตำบลบ้านน้ำพุ จังหวัดสุโขทัย
๑๙๗.	องค์การบริหารส่วนตำบลบ้านเนิน จังหวัดนครศรีธรรมราช
๑๙๘.	องค์การบริหารส่วนตำบลบ้านบ่อ จังหวัดสมุทรสาคร
๑๙๙.	องค์การบริหารส่วนตำบลบ้านบอม จังหวัดลำปาง
๒๐๐.	องค์การบริหารส่วนตำบลบ้านบัว จังหวัดชัยภูมิ
๒๐๑.	องค์การบริหารส่วนตำบลบ้านบุง จังหวัดพิจิตร
๒๐๒.	องค์การบริหารส่วนตำบลบ้านป่า จังหวัดสระบุรี
๒๐๓.	องค์การบริหารส่วนตำบลบ้านฝื่อ จังหวัดสุรินทร์

๒๐๔.	องค์การบริหารส่วนตำบลบ้านพราน จังหวัดอ่างทอง
๒๐๕.	องค์การบริหารส่วนตำบลบ้านลานาว จังหวัดนครศรีธรรมราช
๒๐๖.	องค์การบริหารส่วนตำบลบ้านแห่ จังหวัดยะลา
๒๐๗.	องค์การบริหารส่วนตำบลบ้านใหม่ จังหวัดขอนแก่น
๒๐๘.	องค์การบริหารส่วนตำบลบ้านใหม่ จังหวัดนครศรีธรรมราช
๒๐๙.	องค์การบริหารส่วนตำบลบึงทวาย จังหวัดสกลนคร
๒๑๐.	องค์การบริหารส่วนตำบลบุโพธิ์ จังหวัดบุรีรัมย์
๒๑๑.	องค์การบริหารส่วนตำบลปงดอน จังหวัดลำปาง
๒๑๒.	องค์การบริหารส่วนตำบลปรีอ จังหวัดสุรินทร์
๒๑๓.	องค์การบริหารส่วนตำบลปลาป่า จังหวัดเลย
๒๑๔.	องค์การบริหารส่วนตำบลปากทาง จังหวัดพิจิตร
๒๑๕.	องค์การบริหารส่วนตำบลปากน้ำ จังหวัดสุโขทัย
๒๑๖.	องค์การบริหารส่วนตำบลปากพั่นฝั่งตะวันออก จังหวัดนครศรีธรรมราช
๒๑๗.	องค์การบริหารส่วนตำบลปากแรต จังหวัดราชบุรี
๒๑๘.	องค์การบริหารส่วนตำบลปางตาไว จังหวัดกำแพงเพชร
๒๑๙.	องค์การบริหารส่วนตำบลปางมะผ้า จังหวัดแม่ฮ่องสอน
๒๒๐.	องค์การบริหารส่วนตำบลป่าหุ่ง จังหวัดเชียงราย
๒๒๑.	องค์การบริหารส่วนตำบลโป่งนก จังหวัดชัยภูมิ
๒๒๒.	องค์การบริหารส่วนตำบลโป่งน้ำร้อน จังหวัดเชียงใหม่
๒๒๓.	องค์การบริหารส่วนตำบลฝักชะ จังหวัดสระแก้ว
๒๒๔.	องค์การบริหารส่วนตำบลฝักไหม จังหวัดศรีสะเกษ
๒๒๕.	องค์การบริหารส่วนตำบลไผ่ จังหวัดยโสธร
๒๒๖.	องค์การบริหารส่วนตำบลไผ่ จังหวัดศรีสะเกษ
๒๒๗.	องค์การบริหารส่วนตำบลไผ่ใหญ่ จังหวัดลพบุรี
๒๒๘.	องค์การบริหารส่วนตำบลพรหมพิราม จังหวัดพิษณุโลก
๒๒๙.	องค์การบริหารส่วนตำบลพรหมสวัสดิ์ จังหวัดศรีสะเกษ
๒๓๐.	องค์การบริหารส่วนตำบลพิมาน จังหวัดนครพนม
๒๓๑.	องค์การบริหารส่วนตำบลพุกา จังหวัดลพบุรี
๒๓๒.	องค์การบริหารส่วนตำบลพุทธบาท จังหวัดเพชรบูรณ์
๒๓๓.	องค์การบริหารส่วนตำบลโพธิ์ จังหวัดศรีสะเกษ
๒๓๔.	องค์การบริหารส่วนตำบลโพธิ์ทอง จังหวัดกำแพงเพชร
๒๓๕.	องค์การบริหารส่วนตำบลโพธิ์ทอง จังหวัดนครศรีธรรมราช

๒๓๖.	องค์การบริหารส่วนตำบลโพธิ์ไทร จังหวัดยโสธร
๒๓๗.	องค์การบริหารส่วนตำบลโพธิ์ใหญ่ จังหวัดอุบลราชธานี
๒๓๘.	องค์การบริหารส่วนตำบลโพธิ์เมืองน้อย จังหวัดอำนาจเจริญ
๒๓๙.	องค์การบริหารส่วนตำบลโพธิ์สูง จังหวัดสกลนคร
๒๔๐.	องค์การบริหารส่วนตำบลโพธิ์ไร่หวาน จังหวัดเพชรบุรี
๒๔๑.	องค์การบริหารส่วนตำบลไพศาลี จังหวัดนครสวรรค์
๒๔๒.	องค์การบริหารส่วนตำบลม่วงกลาง จังหวัดระนอง
๒๔๓.	องค์การบริหารส่วนตำบลม่วงหมู่ จังหวัดสิงห์บุรี
๒๔๔.	องค์การบริหารส่วนตำบลมะมู จังหวัดระนอง
๒๔๕.	องค์การบริหารส่วนตำบลมาบไฟ จังหวัดชลบุรี
๒๔๖.	องค์การบริหารส่วนตำบลแม่ก่ำ จังหวัดมหาสารคาม
๒๔๗.	องค์การบริหารส่วนตำบลเมือง จังหวัดศรีสะเกษ
๒๔๘.	องค์การบริหารส่วนตำบลเมืองการุ้ง จังหวัดอุทัยธานี
๒๔๙.	องค์การบริหารส่วนตำบลเมืองเดช จังหวัดอุบลราชธานี
๒๕๐.	องค์การบริหารส่วนตำบลเมืองสิง จังหวัดสุรินทร์
๒๕๑.	องค์การบริหารส่วนตำบลเมืองใหม่ จังหวัดฉะเชิงเทรา
๒๕๒.	องค์การบริหารส่วนตำบลแม่ข้าวต้ม จังหวัดเชียงราย
๒๕๓.	องค์การบริหารส่วนตำบลแม่คะ จังหวัดเชียงใหม่
๒๕๔.	องค์การบริหารส่วนตำบลแมด จังหวัดอำนาจเจริญ
๒๕๕.	องค์การบริหารส่วนตำบลแมดนาทม จังหวัดสกลนคร
๒๕๖.	องค์การบริหารส่วนตำบลแม่ไถ จังหวัดแม่ฮ่องสอน
๒๕๗.	องค์การบริหารส่วนตำบลแม่ทา จังหวัดเชียงใหม่
๒๕๘.	องค์การบริหารส่วนตำบลแม่ลาด จังหวัดกำแพงเพชร
๒๕๙.	องค์การบริหารส่วนตำบลแม่วะ จังหวัดลำปาง
๒๖๐.	องค์การบริหารส่วนตำบลแม่ใส จังหวัดพะเยา
๒๖๑.	องค์การบริหารส่วนตำบลยางคำ จังหวัดร้อยเอ็ด
๒๖๒.	องค์การบริหารส่วนตำบลย่านมัทรี จังหวัดนครสวรรค์
๒๖๓.	องค์การบริหารส่วนตำบลร่วมจิต จังหวัดอุดรดิตถ์
๒๖๔.	องค์การบริหารส่วนตำบลร้อนทอง จังหวัดประจวบคีรีขันธ์
๒๖๕.	องค์การบริหารส่วนตำบลรอบเวียง จังหวัดเชียงราย
๒๖๖.	องค์การบริหารส่วนตำบลลมศักดิ์ จังหวัดศรีสะเกษ
๒๖๗.	องค์การบริหารส่วนตำบลละเวียง จังหวัดบุรีรัมย์

๒๖๘.	องค์การบริหารส่วนตำบลลานสกา จังหวัดนครศรีธรรมราช
๒๖๙.	องค์การบริหารส่วนตำบลลำสนธิ จังหวัดลพบุรี
๒๗๐.	องค์การบริหารส่วนตำบลลูกแก จังหวัดกาญจนบุรี
๒๗๑.	องค์การบริหารส่วนตำบลวังจันทร์ จังหวัดเพชรบุรี
๒๗๒.	องค์การบริหารส่วนตำบลวังตะเคียน จังหวัดฉะเชิงเทรา
๒๗๓.	องค์การบริหารส่วนตำบลวังตะเฒ่า จังหวัดชัยภูมิ
๒๗๔.	องค์การบริหารส่วนตำบลวังทรายพูน จังหวัดพิจิตร
๒๗๕.	องค์การบริหารส่วนตำบลวังทอง จังหวัดพิษณุโลก
๒๗๖.	องค์การบริหารส่วนตำบลวังทอง จังหวัดลำปาง
๒๗๗.	องค์การบริหารส่วนตำบลวังทอง จังหวัดสุโขทัย
๒๗๘.	องค์การบริหารส่วนตำบลวังทองแดง จังหวัดสุโขทัย
๒๗๙.	องค์การบริหารส่วนตำบลวังไทร จังหวัดกำแพงเพชร
๒๘๐.	องค์การบริหารส่วนตำบลวังประจัน จังหวัดสตูล
๒๘๑.	องค์การบริหารส่วนตำบลวังไผ่ จังหวัดชุมพร
๒๘๒.	องค์การบริหารส่วนตำบลวังวน จังหวัดพิษณุโลก
๒๘๓.	องค์การบริหารส่วนตำบลวังหิน จังหวัดเพชรบูรณ์
๒๘๔.	องค์การบริหารส่วนตำบลวัดโบสถ์ จังหวัดชลบุรี
๒๘๕.	องค์การบริหารส่วนตำบลศรีศรีรีมาศ จังหวัดสุโขทัย
๒๘๖.	องค์การบริหารส่วนตำบลศรีชมภู จังหวัดบึงกาฬ
๒๘๗.	องค์การบริหารส่วนตำบลศรีถ้อย จังหวัดเชียงราย
๒๘๘.	องค์การบริหารส่วนตำบลศรีพราน จังหวัดอ่างทอง
๒๘๙.	องค์การบริหารส่วนตำบลศรีมงคล จังหวัดกาญจนบุรี
๒๙๐.	องค์การบริหารส่วนตำบลศรีวิชัย จังหวัดสุราษฎร์ธานี
๒๙๑.	องค์การบริหารส่วนตำบลศรีสำราญ จังหวัดศรีสะเกษ
๒๙๒.	องค์การบริหารส่วนตำบลศรีสำราญ จังหวัดอุดรธานี
๒๙๓.	องค์การบริหารส่วนตำบลศรีสุข จังหวัดมหาสารคาม
๒๙๔.	องค์การบริหารส่วนตำบลศาลาขาว จังหวัดสุพรรณบุรี
๒๙๕.	องค์การบริหารส่วนตำบลศาลาแดง จังหวัดนครสวรรค์
๒๙๖.	องค์การบริหารส่วนตำบลศิลาทิพย์ จังหวัดลพบุรี
๒๙๗.	องค์การบริหารส่วนตำบลศิระจรเข้้น้อย จังหวัดสมุทรปราการ
๒๙๘.	องค์การบริหารส่วนตำบลสบป่าด จังหวัดลำปาง
๒๙๙.	องค์การบริหารส่วนตำบลสระแก้ว จังหวัดเพชรบูรณ์

๓๐๐.	องค์การบริหารส่วนตำบลสระบัว จังหวัดบุรีรัมย์
๓๐๑.	องค์การบริหารส่วนตำบลสร้างถ่อ อุบลราชธานี
๓๐๒.	องค์การบริหารส่วนตำบลสวนกล้วย จังหวัดราชบุรี
๓๐๓.	องค์การบริหารส่วนตำบลสวนกล้วย จังหวัดราชบุรี
๓๐๔.	องค์การบริหารส่วนตำบลสะแกราบ จังหวัดลพบุรี
๓๐๕.	องค์การบริหารส่วนตำบลสามแวง จังหวัดบุรีรัมย์
๓๐๖.	องค์การบริหารส่วนตำบลสามสวน จังหวัดชัยภูมิ
๓๐๗.	องค์การบริหารส่วนตำบลสายคำโห้ จังหวัดพิจิตร
๓๐๘.	องค์การบริหารส่วนตำบลสายห้วยแก้ว จังหวัดลพบุรี
๓๐๙.	องค์การบริหารส่วนตำบลสำนักทอง จังหวัดระยอง
๓๑๐.	องค์การบริหารส่วนตำบลสำนักบก จังหวัดชลบุรี
๓๑๑.	องค์การบริหารส่วนตำบลสินปุน จังหวัดสุราษฎร์ธานี
๓๑๒.	องค์การบริหารส่วนตำบลสี่ขีด จังหวัดนครศรีธรรมราช
๓๑๓.	องค์การบริหารส่วนตำบลสี่ชมพู จังหวัดนครพนม
๓๑๔.	องค์การบริหารส่วนตำบลสุไหงปาดี จังหวัดนราธิวาส
๓๑๕.	องค์การบริหารส่วนตำบลเสม็ด จังหวัดบุรีรัมย์
๓๑๖.	องค์การบริหารส่วนตำบลเสาชิง จังหวัดนครศรีธรรมราช
๓๑๗.	องค์การบริหารส่วนตำบลเสื่อหิง จังหวัดนครศรีธรรมราช
๓๑๘.	องค์การบริหารส่วนตำบลแสงสว่าง จังหวัดอุดรธานี
๓๑๙.	องค์การบริหารส่วนตำบลเสมสาร จังหวัดชลบุรี
๓๒๐.	องค์การบริหารส่วนตำบลโสกก้าม จังหวัดบึงกาฬ
๓๒๑.	องค์การบริหารส่วนตำบลโสกปลาดุก จังหวัดชัยภูมิ
๓๒๒.	องค์การบริหารส่วนตำบลไสหมาก จังหวัดนครศรีธรรมราช
๓๒๓.	องค์การบริหารส่วนตำบลหญ้าปล้อง จังหวัดศรีสะเกษ
๓๒๔.	องค์การบริหารส่วนตำบลหนองกรด จังหวัดนครสวรรค์
๓๒๕.	องค์การบริหารส่วนตำบลหนองกุง จังหวัดมหาสารคาม
๓๒๖.	องค์การบริหารส่วนตำบลหนองกุงชนสาร จังหวัดขอนแก่น
๓๒๗.	องค์การบริหารส่วนตำบลหนองขยาด จังหวัดชลบุรี
๓๒๘.	องค์การบริหารส่วนตำบลหนองแคน จังหวัดร้อยเอ็ด
๓๒๙.	องค์การบริหารส่วนตำบลหนองแวง จังหวัดเพชรบูรณ์
๓๓๐.	องค์การบริหารส่วนตำบลหนองช้างใหญ่ จังหวัดอุบลราชธานี
๓๓๑.	องค์การบริหารส่วนตำบลหนองแดง จังหวัดขอนแก่น

๓๓๒.	องค์การบริหารส่วนตำบลหนองเต่า จังหวัดลพบุรี
๓๓๓.	องค์การบริหารส่วนตำบลหนองบัว จังหวัดฉะเชิงเทรา
๓๓๔.	องค์การบริหารส่วนตำบลหนองบัว จังหวัดระยอง
๓๓๕.	องค์การบริหารส่วนตำบลหนองปรือ จังหวัดกาญจนบุรี
๓๓๖.	องค์การบริหารส่วนตำบลหนองปลาสะวาย จังหวัดลำพูน
๓๓๗.	องค์การบริหารส่วนตำบลหนองปลาหมอ จังหวัดสระบุรี
๓๓๘.	องค์การบริหารส่วนตำบลหนองปลาไหล จังหวัดเพชรบุรี
๓๓๙.	องค์การบริหารส่วนตำบลหนองปลิง จังหวัดนครสวรรค์
๓๔๐.	องค์การบริหารส่วนตำบลหนองไผ่ล้อม จังหวัดขอนแก่น
๓๔๑.	องค์การบริหารส่วนตำบลหนองพิกุล จังหวัดนครสวรรค์
๓๔๒.	องค์การบริหารส่วนตำบลหนองโพ จังหวัดตราขบุรี
๓๔๓.	องค์การบริหารส่วนตำบลหนองเม็ก จังหวัดมหาสารคาม
๓๔๔.	องค์การบริหารส่วนตำบลหนองเมือง จังหวัดลพบุรี
๓๔๕.	องค์การบริหารส่วนตำบลหนองเมือง จังหวัดอุบลราชธานี
๓๔๖.	องค์การบริหารส่วนตำบลหนองแม่ไก่ จังหวัดอ่างทอง
๓๔๗.	องค์การบริหารส่วนตำบลหนองไม้กอง จังหวัดกำแพงเพชร
๓๔๘.	องค์การบริหารส่วนตำบลหนองยอ จังหวัดบึงกาฬ
๓๔๙.	องค์การบริหารส่วนตำบลหนองรี จังหวัดลพบุรี
๓๕๐.	องค์การบริหารส่วนตำบลหนองเรือ จังหวัดมหาสารคาม
๓๕๑.	องค์การบริหารส่วนตำบลหนองโรง จังหวัดสระบุรี
๓๕๒.	องค์การบริหารส่วนตำบลหนองสังข์ จังหวัดสระแก้ว
๓๕๓.	องค์การบริหารส่วนตำบลหนองหงษ์ จังหวัดชลบุรี
๓๕๔.	องค์การบริหารส่วนตำบลหนองหญ้าปล้อง จังหวัดสุโขทัย
๓๕๕.	องค์การบริหารส่วนตำบลหนองหมี จังหวัดยโสธร
๓๕๖.	องค์การบริหารส่วนตำบลหนองหลวง จังหวัดสุรินทร์
๓๕๗.	องค์การบริหารส่วนตำบลหนองหัวโพ จังหวัดสระบุรี
๓๕๘.	องค์การบริหารส่วนตำบลหนองแห่น จังหวัดฉะเชิงเทรา
๓๕๙.	องค์การบริหารส่วนตำบลหนองใหญ่ จังหวัดร้อยเอ็ด
๓๖๐.	องค์การบริหารส่วนตำบลหนองอ้อ จังหวัดราชบุรี
๓๖๑.	องค์การบริหารส่วนตำบลหนองอ้อ จังหวัดอุดรธานี
๓๖๒.	องค์การบริหารส่วนตำบลหนองไฮ จังหวัดมหาสารคาม
๓๖๓.	องค์การบริหารส่วนตำบลหนองไฮ จังหวัดศรีสะเกษ



๓๖๔.	องค์การบริหารส่วนตำบลหม่ม่น จังหวัดกาฬสินธุ์
๓๖๕.	องค์การบริหารส่วนตำบลหลุบคา จังหวัดชัยภูมิ
๓๖๖.	องค์การบริหารส่วนตำบลห้วยแก จังหวัดขอนแก่น
๓๖๗.	องค์การบริหารส่วนตำบลห้วยแก้ง จังหวัดยโสธร
๓๖๘.	องค์การบริหารส่วนตำบลห้วยขุนราม จังหวัดลพบุรี
๓๖๙.	องค์การบริหารส่วนตำบลห้วยโจด จังหวัดสระแก้ว
๓๗๐.	องค์การบริหารส่วนตำบลห้วยตามอญ จังหวัดศรีสะเกษ
๓๗๑.	องค์การบริหารส่วนตำบลห้วยเตย จังหวัดมหาสารคาม
๓๗๒.	องค์การบริหารส่วนตำบลห้วยทราย จังหวัดสระบุรี
๓๗๓.	องค์การบริหารส่วนตำบลห้วยม่วง จังหวัดขอนแก่น
๓๗๔.	องค์การบริหารส่วนตำบลห้วยร่วม จังหวัดพิจิตร
๓๗๕.	องค์การบริหารส่วนตำบลห้วยขวาง จังหวัดมหาสารคาม
๓๗๖.	องค์การบริหารส่วนตำบลหัวเขา จังหวัดสุพรรณบุรี
๓๗๗.	องค์การบริหารส่วนตำบลหัวเรือ จังหวัดมหาสารคาม
๓๗๘.	องค์การบริหารส่วนตำบลห้างสูง จังหวัดชลบุรี
๓๗๙.	องค์การบริหารส่วนตำบลหาดพันไกร จังหวัดชุมพร
๓๘๐.	องค์การบริหารส่วนตำบลหินซ้อน จังหวัดสระบุรี
๓๘๑.	องค์การบริหารส่วนตำบลหินตั้ง จังหวัดขอนแก่น
๓๘๒.	องค์การบริหารส่วนตำบลหินปัก จังหวัดลพบุรี
๓๘๓.	องค์การบริหารส่วนตำบลเหล่า จังหวัดมหาสารคาม
๓๘๔.	องค์การบริหารส่วนตำบลเหล่าบก จังหวัดอุบลราชธานี
๓๘๕.	องค์การบริหารส่วนตำบลเหล่าอ้อย จังหวัดกาฬสินธุ์
๓๘๖.	องค์การบริหารส่วนตำบลแหลม จังหวัดนครศรีธรรมราช
๓๘๗.	องค์การบริหารส่วนตำบลอ้อมกอ จังหวัดอุดรธานี
๓๘๘.	องค์การบริหารส่วนตำบลอ่างแก้ว จังหวัดอ่างทอง
๓๘๙.	องค์การบริหารส่วนตำบลอาฮี จังหวัดเลย
๓๙๐.	องค์การบริหารส่วนตำบลอู่เม่า จังหวัดร้อยเอ็ด
๓๙๑.	องค์การบริหารส่วนตำบลอู่เม้า จังหวัดนครพนม
<b>๒.๑๐ หน่วยงานอื่น ๆ (๑ แห่ง)</b>	
๑.	โรงเรียนวัดแคนอก (คณะราษฎรบำรุง ๑)

ภาคผนวก ค

**ผลการรับฟังความเห็นต่อ  
แนวทางปฏิบัติงานเพื่อขับเคลื่อนการจัดการพื้นที่สีเขียวอย่างยั่งยืน ระยะที่ ๒ (พ.ศ. ๒๕๖๖ - ๒๕๗๐)**

สำนักงานนโยบายและแผนทรัพยากรธรรมชาติและสิ่งแวดล้อม (สผ.) ได้ดำเนินการปรับปรุงแนวทางปฏิบัติงานเพื่อขับเคลื่อนการจัดการพื้นที่สีเขียวอย่างยั่งยืน ระยะที่ ๒ (พ.ศ. ๒๕๖๖ - ๒๕๗๐) ตามความเห็นจากคณะอนุกรรมการจัดการสิ่งแวดล้อมชุมชนและพื้นที่เฉพาะ ในคราวการประชุมคณะอนุกรรมการฯ ครั้งที่ ๑/๒๕๖๕ เมื่อวันที่ ๓๐ มีนาคม ๒๕๖๕ และนำแนวทางปฏิบัติงานฯ ระยะที่ ๒ (พ.ศ. ๒๕๖๖ - ๒๕๗๐) เสนอหน่วยงานรับผิดชอบพิจารณาให้ความเห็นต่อแนวทางปฏิบัติงานฯ ระยะที่ ๒ (พ.ศ. ๒๕๖๖ - ๒๕๗๐) เพื่อเป็นข้อมูลประกอบการปรับปรุงแนวทางปฏิบัติงานฯ ให้ครบถ้วน สมบูรณ์ยิ่งขึ้น ก่อนนำเสนอต่อคณะอนุกรรมการฯ และคณะกรรมการสิ่งแวดล้อมแห่งชาติต่อไป ทั้งนี้ สผ. ได้จัดทำแบบแสดงความคิดเห็นต่อแนวทางปฏิบัติงานฯ ระยะที่ ๒ โดยมีสรุปรายละเอียดแบ่งเป็น ๓ ส่วน ได้แก่

ส่วนที่ ๑ ข้อมูลทั่วไป

ส่วนที่ ๒ ความเห็นต่อแนวทางปฏิบัติงานเพื่อขับเคลื่อนการจัดการพื้นที่สีเขียวอย่างยั่งยืน ระยะที่ ๒

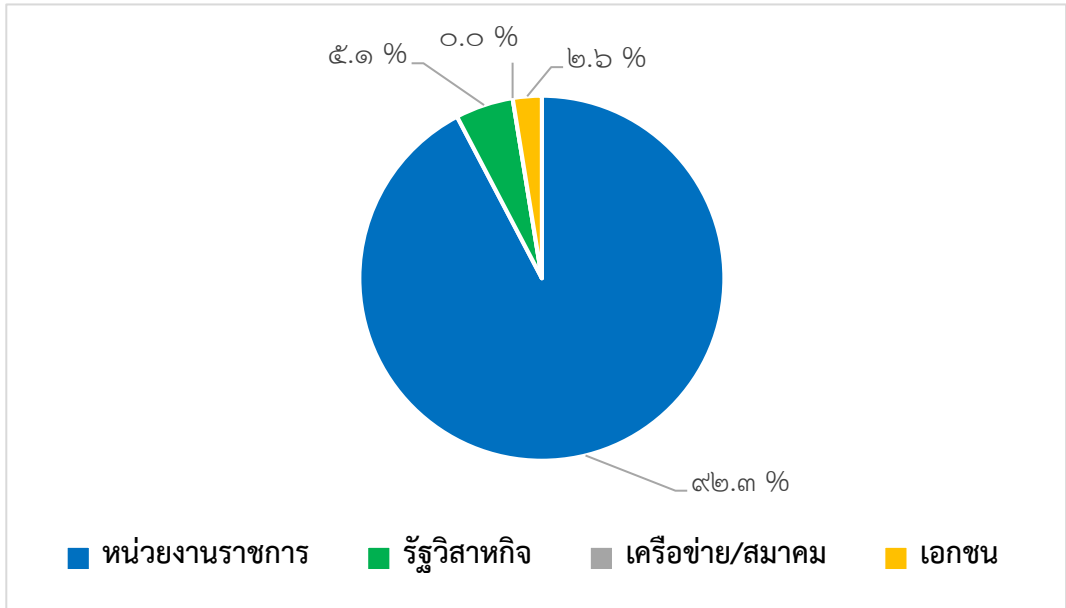
ส่วนที่ ๓ ข้อเสนอแนะเพิ่มเติม

**ส่วนที่ ๑ ข้อมูลทั่วไป**

หน่วยงานที่ตอบแบบแสดงความคิดเห็นต่อแนวทางปฏิบัติงานเพื่อขับเคลื่อนการจัดการพื้นที่สีเขียวอย่างยั่งยืน ระยะที่ ๒ (พ.ศ. ๒๕๖๖ - ๒๕๗๐) รวมทั้งสิ้น ๓๙ แห่ง (จำนวนทั้งสิ้น ๔๖ ราย) คิดเป็นร้อยละ ๖๑.๙ จากหน่วยงานที่ส่งหนังสือขอความอนุเคราะห์พิจารณาให้ความเห็น จำนวน ๖๓ แห่ง โดยประกอบด้วยหน่วยงานราชการ จำนวน ๓๖ แห่ง ได้แก่ หน่วยงานในสังกัด ทส. จำนวน ๑๔ แห่ง และหน่วยงานนอกสังกัด ทส. จำนวน ๒๒ แห่ง รัฐวิสาหกิจ จำนวน ๒ แห่ง และภาคเอกชน จำนวน ๑ แห่ง (ข้อมูล ณ วันที่ ๖ กรกฎาคม ๒๕๖๕) ดังแสดงในตารางที่ ๑ และรูปที่ ๑

**ตารางที่ ๑** หน่วยงานที่ตอบแบบแสดงความคิดเห็นต่อแนวทางปฏิบัติงานเพื่อขับเคลื่อนการจัดการพื้นที่สีเขียวอย่างยั่งยืน ระยะที่ ๒ (พ.ศ. ๒๕๖๖ - ๒๕๗๐)

หน่วยงาน	จำนวน (แห่ง)
ราชการส่วนกลาง	๓๖
- หน่วยงานในสังกัด ทส.	๑๔
- หน่วยงานนอกสังกัด ทส.	๒๒
รัฐวิสาหกิจ	๒
เครือข่าย/สมาคม	๐
ภาคเอกชน	๑
รวม	๓๙



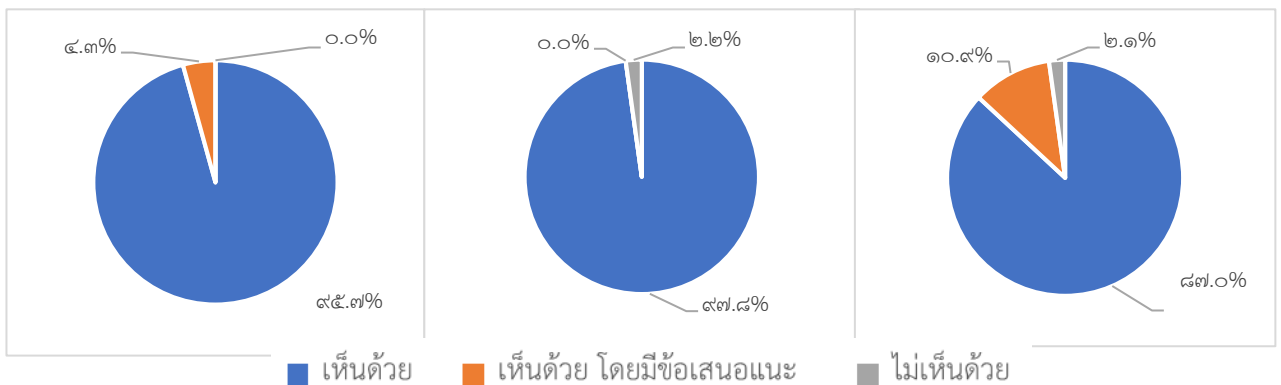
รูปที่ ๑ สัดส่วนหน่วยงานที่ตอบแบบแสดงความคิดเห็นต่อแนวทางปฏิบัติงานเพื่อขับเคลื่อนการจัดการพื้นที่สีเขียวอย่างยั่งยืน ระยะที่ ๒ (พ.ศ. ๒๕๖๖ - ๒๕๗๐)

ส่วนที่ ๒ ความเห็นต่อแนวทางปฏิบัติงานเพื่อขับเคลื่อนการจัดการพื้นที่สีเขียวอย่างยั่งยืน ระยะที่ ๒ (พ.ศ. ๒๕๖๖ - ๒๕๗๐)

(๑) วัตถุประสงค์ เป้าหมาย และตัวชี้วัด

โดยผู้ตอบแบบแสดงความคิดเห็นฯ ส่วนใหญ่เห็นด้วยและเห็นด้วยโดยมีข้อเสนอแนะ กับวัตถุประสงค์ เป้าหมาย และตัวชี้วัดของแนวทางปฏิบัติงานเพื่อขับเคลื่อนการจัดการ พื้นที่สีเขียวอย่างยั่งยืน ระยะที่ ๒ (พ.ศ. ๒๕๖๖ - ๒๕๗๐) คิดเป็นร้อยละ ๑๐๐ ๑๐๐ และ ๙๗.๙ ตามลำดับ ดังรูปที่ ๒ โดยมีข้อเสนอแนะ ดังนี้

- (๑.๑) วัตถุประสงค์ อาทิ ควรเพิ่มหรือขยายความให้ครอบคลุมเพื่อการปฏิบัติงานจริงของหลายหน่วยงาน
- (๑.๒) เป้าหมาย อาทิ ควรขับเคลื่อนและบูรณาการให้เป็นไปตามเป้าหมายที่กำหนดไว้อย่างแท้จริง
- (๑.๓) ตัวชี้วัด อาทิ ตัวชี้วัด เครื่องมือ กลไก องค์ความรู้ การบริหารจัดการพื้นที่สีเขียว ควรต้องเป็นไปตามบริบทตามสถานการณ์ที่เปลี่ยนแปลงไป และควรระบุตัวชี้วัดเชิงคุณภาพ

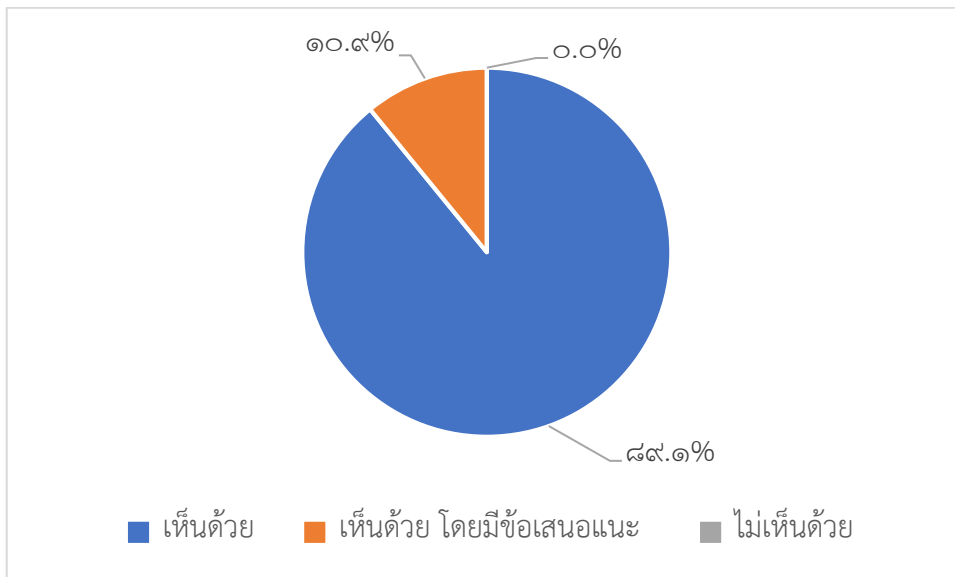


รูปที่ ๒ สัดส่วนความเห็นต่อวัตถุประสงค์ เป้าหมาย และตัวชี้วัดของแนวทางปฏิบัติงานเพื่อขับเคลื่อนการจัดการพื้นที่สีเขียวอย่างยั่งยืน ระยะที่ ๒ (พ.ศ. ๒๕๖๖ - ๒๕๗๐) (จากซ้ายไปขวา)

(๒) เป้าหมาย ตัวชี้วัด แนวทางปฏิบัติงาน มาตรการ และหน่วยงานรับผิดชอบ ในแนวทางที่ ๑ ทุกภาคส่วนมีจิตสำนึกและหน้าที่ในการบริหารจัดการพื้นที่สีเขียว

โดยผู้ตอบแบบสอบถามความเห็นฯ ส่วนใหญ่เห็นด้วยและเห็นด้วยโดยมีข้อเสนอแนะกับเป้าหมาย ตัวชี้วัด แนวทางปฏิบัติงาน มาตรการ และหน่วยงานรับผิดชอบ ในแนวทางที่ ๑ คิดเป็นร้อยละ ๑๐๐ ดังรูปที่ ๓ โดยมีข้อเสนอแนะ อาทิ

- การออกแบบและจัดทำพื้นที่สีเขียวอย่างยั่งยืน ควรออกแบบในการใช้พื้นที่ให้สามารถเข้าถึงได้จากคนทุกกลุ่ม ทุกสถานะ เช่น คนพิการ ผู้สูงอายุ และผู้ด้อยโอกาส เป็นต้น
- ควรคำนึงถึงการระบายน้ำและการเป็นที่สะสมของสัตว์มีพิษและแมลง
- เห็นควรให้ อปท. พิจารณาตั้งงบประมาณดำเนินการ
- ควรมีการพัฒนาทักษะบุคลากรที่เกี่ยวข้องอย่างต่อเนื่อง



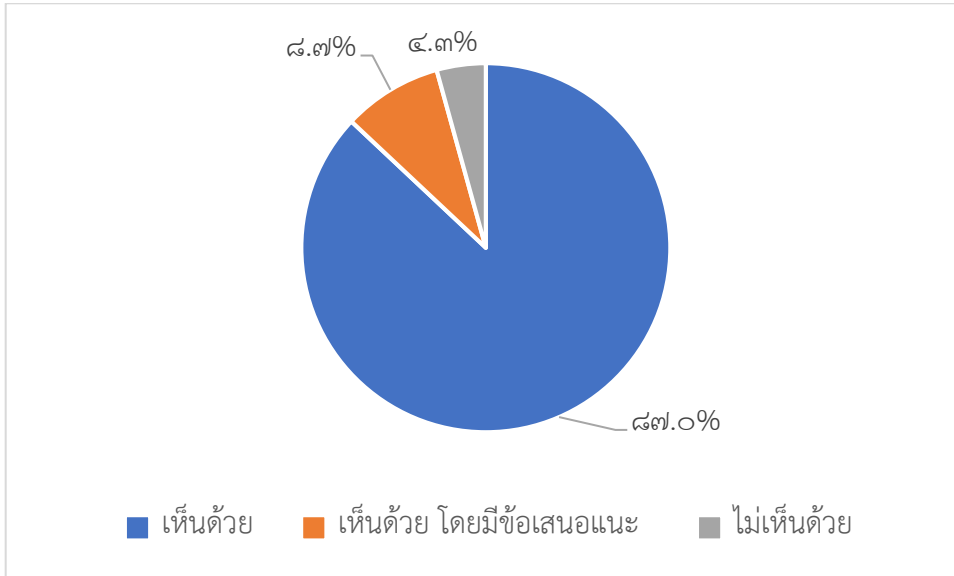
รูปที่ ๓ สัดส่วนความเห็นต่อเป้าหมายและตัวชี้วัดของแนวทางที่ ๑

(๓) เป้าหมาย ตัวชี้วัด แนวทางปฏิบัติงาน มาตรการ และหน่วยงานรับผิดชอบ ในแนวทางที่ ๒ เมืองมีความมั่นคงทางอาหาร สามารถรองรับภัยพิบัติ และมีฐานทรัพยากร เพื่อเอื้อต่อการดำรงชีวิตของประชาชน

โดยผู้ตอบแบบสอบถามความเห็นฯ ส่วนใหญ่เห็นด้วยและเห็นด้วยโดยมีข้อเสนอแนะกับเป้าหมาย ตัวชี้วัด แนวทางปฏิบัติงาน มาตรการ และหน่วยงานรับผิดชอบ ในแนวทางที่ ๒ คิดเป็นร้อยละ ๙๕.๗ และไม่เห็นด้วย คิดเป็นร้อยละ ๕.๓ ดังรูปที่ ๔ โดยมีข้อเสนอแนะ อาทิ

- ควรเพิ่มกรมการพัฒนาชุมชน (พช.) ในฐานะเป็นหน่วยงานรับผิดชอบขับเคลื่อนการพัฒนาเศรษฐกิจชุมชนฐานราก การพัฒนาการร่วมกลุ่มในสังคมให้เข้มแข็ง ได้ดำเนินโครงการด้านความมั่นคงทางอาหารในการส่งเสริมให้ทุกครัวเรือนปลูกพืชผักสวนครัว พืชสมุนไพร รวมถึงโครงการ โคก หนอง นา ซึ่งสามารถช่วยหนุนเสริมการดำเนินงานพื้นที่สีเขียวได้

- กรณีที่ใช้พื้นที่เป็นแก้มลิง ย่อมส่งผลต่อความเสียหายของต้นไม้ในพื้นที่ หากพื้นที่สีเขียวที่จะใช้เพื่อวัตถุประสงค์นี้ คือพื้นที่ทางการเกษตรควรระบุให้ชัดเจน
- เสนอให้มีพัฒนาพื้นที่สีเขียวที่มีการเชื่อมต่อกันทั้งภายในเมืองและบริเวณใกล้เคียง เพื่อลดและระบายความร้อนของเมือง เพิ่มการไหลเวียนของลม และผลประโยชน์เชิงสุขภาพ

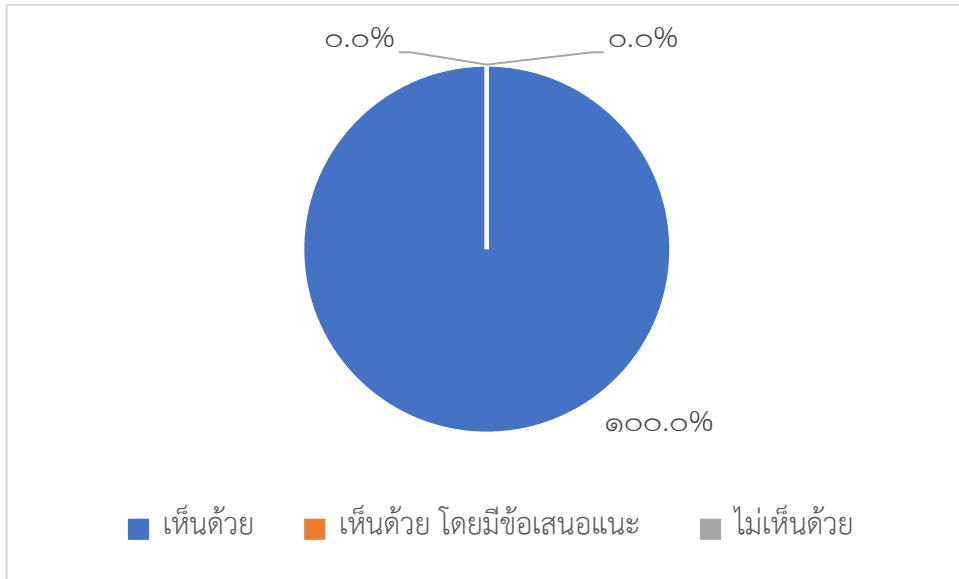


รูปที่ ๔ สัดส่วนความเห็นต่อเป้าหมายและตัวชี้วัดของแนวทางที่ ๒

(๔) เป้าหมาย ตัวชี้วัด แนวทางปฏิบัติงาน มาตรการ และหน่วยงานรับผิดชอบ ในแนวทางที่ ๓ เครื่องมือกลไก เพื่อเอื้อต่อการเพิ่มและการจัดการพื้นที่สีเขียว

โดยผู้ตอบแบบสอบถามความเห็นๆ ส่วนใหญ่เห็นด้วยและเห็นด้วยโดยมีข้อเสนอแนะกับเป้าหมาย ตัวชี้วัด แนวทางปฏิบัติงาน มาตรการ และหน่วยงานรับผิดชอบ ในแนวทางที่ ๓ คิดเป็นร้อยละ ๑๐๐ ดังรูปที่ ๕ โดยมีข้อเสนอแนะ อาทิ

- กฎหมายที่ปรับปรุงควรเป็นกฎหมายที่มีผลผูกพันทางกฎหมาย ที่รัฐต้องปฏิบัติตาม (hard law) มีบทลงโทษหากฝ่าฝืน
- ควรมีการให้ความสำคัญกับการตัดต้นไม้อย่างถูกต้อง และมีมาตรฐาน
- เพิ่มเติมภาคเอกชนในการสนับสนุนทางเทคนิควิชาการเพื่อการบริหารจัดการพื้นที่สีเขียว
- ควรมีการประชาสัมพันธ์ในเชิงสร้าง “ค่านิยมใหม่” ที่เห็นคุณค่าของนิเวศมากกว่าสิ่งก่อสร้าง

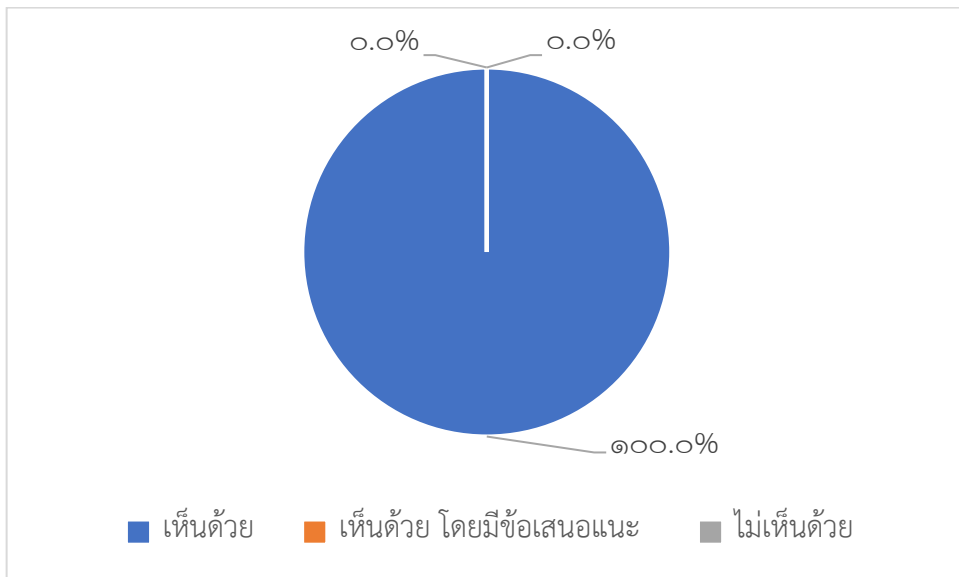


รูปที่ ๕ สัดส่วนความเห็นต่อเป้าหมายและตัวชี้วัดของแนวทางที่ ๓

**(๕) เป้าหมาย ตัวชี้วัด แนวทางปฏิบัติงาน มาตรการ และหน่วยงานรับผิดชอบ ในแนวทางที่ ๔ ตระหนักในภูมิปัญญาท้องถิ่น และส่งเสริมวัฒนธรรมเพื่อสร้างพลังทางสังคม**

โดยผู้ตอบแบบสอบถามความเห็นฯ ส่วนใหญ่เห็นด้วยและเห็นด้วยโดยมีข้อเสนอแนะกับเป้าหมาย ตัวชี้วัด แนวทางปฏิบัติงาน มาตรการ และหน่วยงานรับผิดชอบ ในแนวทางที่ ๔ คิดเป็นร้อยละ ๑๐๐ ดังรูปที่ ๖ โดยมีข้อเสนอแนะ อาทิ

- ออกแบบและจัดทำพื้นที่สีเขียวแหล่งเรียนรู้ อาทิ ศูนย์การเรียนรู้ห้องเรียนธรรมชาติ เกษตรอินทรีย์ สวนเกษตรดาดฟ้า สำนักงานเขตหลักสี่

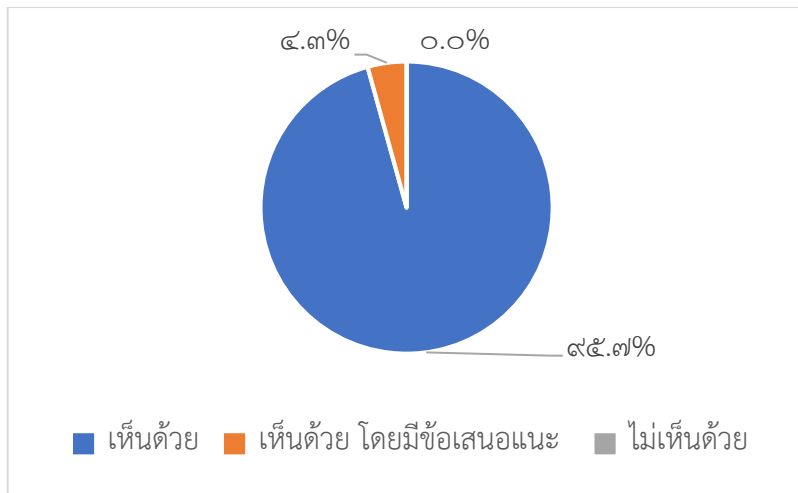


รูปที่ ๖ สัดส่วนความเห็นต่อเป้าหมายและตัวชี้วัดของแนวทางที่ ๔

**(๖) บทบาทหน่วยงาน องค์กร และภาคส่วนที่เกี่ยวข้อง**

โดยผู้ตอบแบบสอบถามความเห็นฯ ส่วนใหญ่เห็นด้วยและเห็นด้วยโดยมีข้อเสนอแนะกับบทบาทหน่วยงาน องค์กร และภาคส่วนที่เกี่ยวข้อง คิดเป็นร้อยละ ๑๐๐ ดังรูปที่ ๗ โดยมีข้อเสนอแนะ อาทิ

- ในส่วนของ มท. ควรเพิ่มเติมกรมโยธาธิการและผังเมือง/กรมการพัฒนาชุมชน/กรมการปกครองเข้าไปมีส่วนร่วมในการขับเคลื่อนการทำงานในพื้นที่
- องค์กรปกครองส่วนท้องถิ่นมีส่วนร่วมทั้งในแผนงานกิจกรรม/โครงการ และควรมีการจัดตั้งงบประมาณสนับสนุนการขับเคลื่อนงานด้านนี้ด้วย
- ให้มีการบูรณาการร่วมกับภาคีเครือข่ายและหน่วยงานที่เกี่ยวข้อง

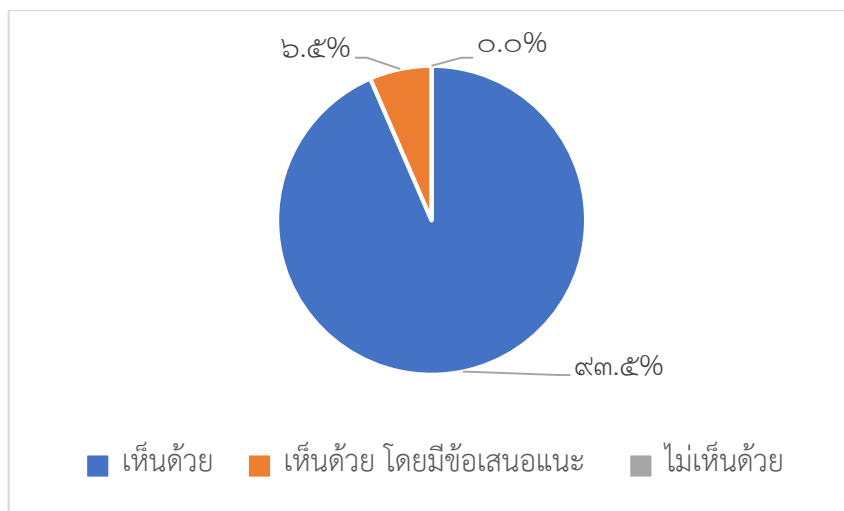


รูปที่ ๗ สัดส่วนความเห็นต่อบทบาทหน่วยงาน องค์กร และภาคส่วนที่เกี่ยวข้อง

**(๗) แนวทางการดำเนินงานในขั้นตอนต่อไป**

โดยผู้ตอบแบบสอบถามความเห็นฯ ส่วนใหญ่เห็นด้วยและเห็นด้วยโดยมีข้อเสนอแนะต่อแนวทางการดำเนินงานในขั้นตอนต่อไป คิดเป็นร้อยละ ๑๐๐ ดังรูปที่ ๘ โดยมีข้อเสนอแนะ อาทิ

- กระบวนการหารือกับภาคส่วนต่าง ๆ และหน่วยงาน / กรมต่าง ๆ ให้ครอบคลุมกับบทบาท และภารกิจให้มากขึ้น
- ควรทำสื่อประชาสัมพันธ์ในวงกว้างให้ประชาชนภายนอกได้ศึกษาและนำไปใช้ประโยชน์ต่อไป



รูปที่ ๘ สัดส่วนความเห็นต่อแนวทางการดำเนินงานในขั้นตอนต่อไป



ส่วนที่ ๓ ข้อเสนอแนะเพิ่มเติม โดยผู้ตอบแบบแสดงความเห็นฯ มีข้อเสนอแนะเพิ่มเติม ดังนี้

- ควรมีการประกาศเชิญชวน ภาคเอกชน และประชาชนทั่วไป ที่มีพื้นที่ว่างเปล่าให้เข้าร่วมโครงการ อาทิ การปลูกผักสวนครัว ได้รับการยกเว้นภาษี
- ควรมีการขับเคลื่อนการบริหารจัดการพื้นที่สีเขียวอย่างต่อเนื่อง
- ควรให้นำหนักกับการขับเคลื่อนผ่านภาคประชาชนและจิตอาสา
- ควรมีการวิเคราะห์สถานการณ์พื้นที่สีเขียวเพิ่มเติม อาทิ จำนวนพื้นที่สีเขียวที่มีอยู่ในปัจจุบัน การคาดประมาณจำนวนพื้นที่สีเขียวที่เพียงพอต่อความต้องการของประชากรทั่วประเทศในอนาคต คุณภาพของพื้นที่สีเขียวเพื่อประโยชน์ต่อการใช้สอยพื้นที่สูงสุด และที่สำคัญคือการเสริมสร้างและสนับสนุนประชาชนทั่วไปให้มีส่วนร่วมในการบริหารจัดการพื้นที่สีเขียวที่ตนเองอาศัยอยู่เพื่อให้เกิดความยั่งยืนต่อไป
- การกำหนดหน่วยงานรับผิดชอบในทุกแนวทาง กรณีที่ระบุเป็น อปท. เห็นควรใส่กรมส่งเสริมการปกครองท้องถิ่น (สถ.) ประกอบอยู่ด้วย เนื่องจากเป็นหน่วยงานที่ทำหน้าที่กำกับ ดูแล สนับสนุน การดำเนินงานของ อปท. ให้เป็นไปอย่างถูกต้องตามกฎหมาย
- ควรมีการปรับปรุงกฎหมาย/ระเบียบที่เกี่ยวข้องกับการขอใช้และขอเช่าที่ดินของหน่วยงานรัฐ พัฒนาแนวทางปฏิบัติผ่านมาตรการผังเมืองและการออกแบบอาคารและการออกแบบมาตรการในการสร้างแรงจูงใจให้แก่ภาคเอกชนในการสร้างสรรค์พื้นที่สาธารณะเพื่อสุขภาวะในเขตเมืองที่คนทุกกลุ่มสามารถเข้าถึงได้ ใช้งานง่าย และปลอดภัย เกิดคุณภาพชีวิตที่ดีของคนในชุมชนและเมือง

**จัดพิมพ์และเผยแพร่โดย** : กองสิ่งแวดล้อมชุมชนและพื้นที่เฉพาะ  
สำนักงานนโยบายและแผนทรัพยากรธรรมชาติและสิ่งแวดล้อม  
๑๑๘/๑ อาคารทิปโก้ ๒ ถนนพระรามที่ ๖ แขวงพญาไท  
เขตพญาไท กรุงเทพมหานคร ๑๐๔๐๐  
โทรศัพท์ ๐ ๒๒๖๕ ๖๕๗๓  
โทรสาร ๐ ๒๒๖๕ ๖๕๗๔  
Email : onep.uem@onep.go.th, onep.uem@gmail.com

**การอ้างอิง** : กองสิ่งแวดล้อมชุมชนและพื้นที่เฉพาะ  
สำนักงานนโยบายและแผนทรัพยากรธรรมชาติและสิ่งแวดล้อม, ๒๕๖๕.  
แนวทางปฏิบัติงานเพื่อขับเคลื่อนการจัดการพื้นที่สีเขียวอย่างยั่งยืน  
ระยะที่ ๒ (พ.ศ. ๒๕๖๖ - ๒๕๗๐). กรุงเทพมหานคร

**พิมพ์ครั้งที่ ๑** : ธันวาคม พ.ศ. ๒๕๖๕

**ที่ปรึกษา** : นายพิรุณ สัยยะสิทธิ์พานิช เลขาธิการ สผ.  
นายจิรวุฒิ รัตติสุนทร รองเลขาธิการ สผ.  
นางอินทิรา เอี่ยมลฉัตร รองเลขาธิการ สผ.  
นายอิสรพันธ์ กาญจนเรखा ผู้อำนวยการกองสิ่งแวดล้อมชุมชน  
และพื้นที่เฉพาะ

**คณะผู้ดำเนินงาน** : นางสาวสุรีย์พร เกิดแก่นแก้ว นักวิชาการสิ่งแวดล้อมชำนาญการพิเศษ  
นางสาวอรุสภาว์ สายเพชร นักวิชาการสิ่งแวดล้อมชำนาญการพิเศษ  
นางสาวกิตติลักษณ์ ฌอนอมบุญชัย นักวิชาการสิ่งแวดล้อมชำนาญการพิเศษ  
นางสาวกัญติยา สดใส นักวิชาการสิ่งแวดล้อมชำนาญการ  
นางสาวกัญญ์ศิริ ใจมุ่ง นักวิชาการสิ่งแวดล้อมชำนาญการ  
นายดาวเด่น สุวรรณเชษฐา เจ้าหน้าที่วิเคราะห์นโยบายและแผน  
นางสาวนฤมล สว่างมณีเจริญ เจ้าหน้าที่วิเคราะห์นโยบายและแผน  
นางสาวเบญจวรรณ จันทร์เนตร พนักงานจ้างเหมาบริการ

**พิมพ์ที่** : ห้างหุ้นส่วนจำกัด เอส พี ก๊อปปี้ ปรี้น



ผู้สนใจเอกสารสามารถดาวน์โหลดได้ที่ QR Code และ URL : <https://1th.me/KtXcT>



สำนักงานนโยบายและแผนทรัพยากรธรรมชาติและสิ่งแวดล้อม  
[www.onep.go.th](http://www.onep.go.th)